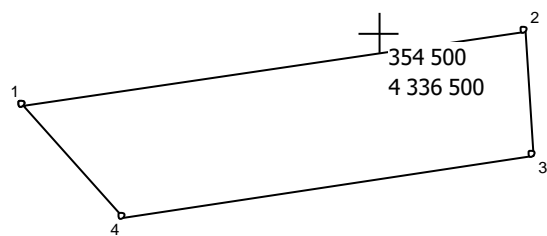


**Приложение №1 к чертежу планировки территории.
Ведомость координат красных линий**

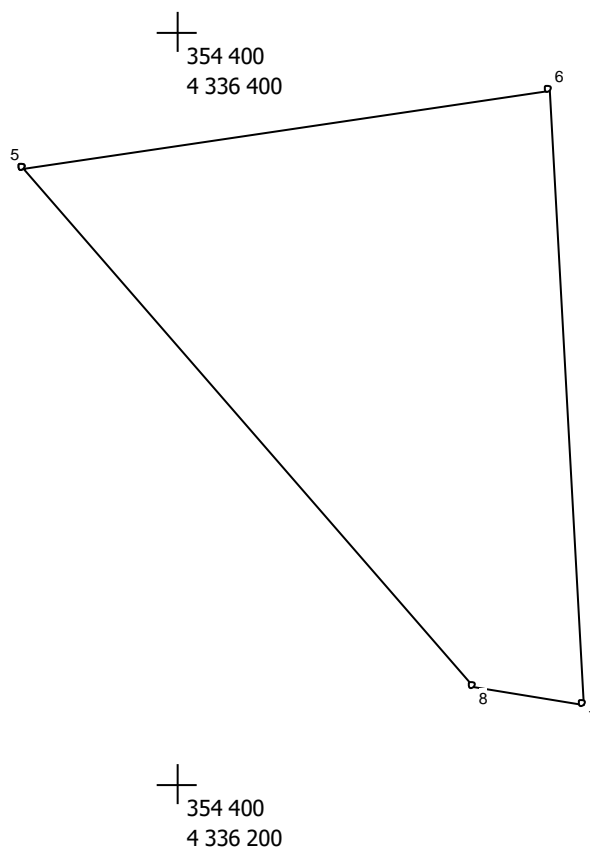
)
00



Масштаб 1 : 5000

№№ пун- ктов	Дирекц. Углы	Длина линий, м	ΔSдоп	X	Y	fдоп
1	81° 29,4'	336,51	0.2	354 450,70	4 336 262,40	0.3
2	175° 54,0'	82,51	0.2	354 500,50	4 336 595,20	0.3
3	261° 18,7'	276,07	0.2	354 418,20	4 336 601,10	0.3
4	318° 26,0'	99,17	0.2	354 376,50	4 336 328,20	0.3
1						

Площадь = 25338 кв.м

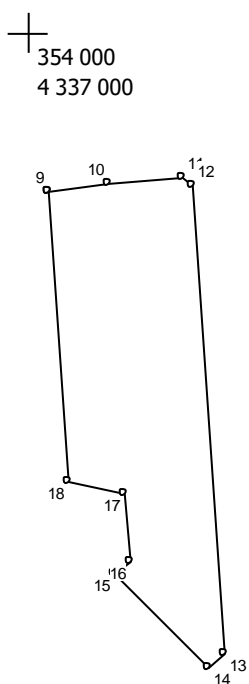


Масштаб 1 : 2000

Ведомость вычисления координат земельного участка

№№ пун-ктов	Дирекц. Углы	Длина линий, м	ΔSдоп	X	Y	fдоп
5	81° 39,5'	141,30	0.2	354 363,70	4 336 358,60	0.3
6	176° 50,3'	163,15	0.2	354 384,20	4 336 498,40	0.3
7	278° 49,2'	29,35	0.2	354 221,30	4 336 507,40	0.3
8	319° 1,1'	182,67	0.2	354 225,80	4 336 478,40	0.3
9						

Площадь = 13209 кв.м

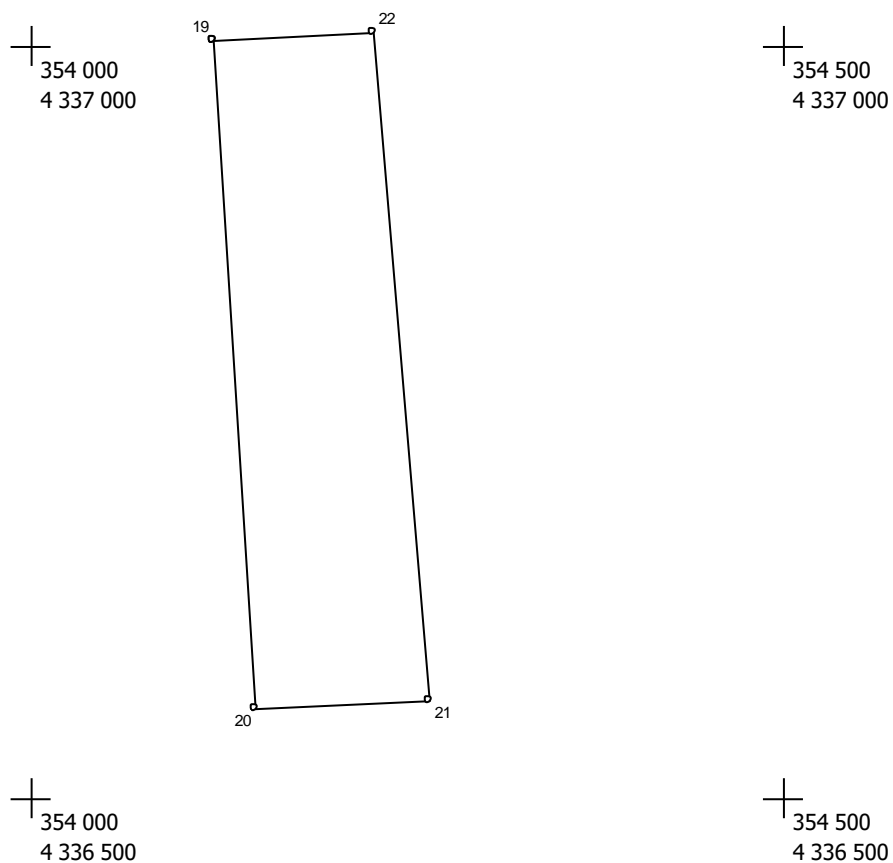


Масштаб 1 : 5000

Ведомость вычисления координат земельного участка

№№ пун-ктов	Дирекц. Углы	Длина линий, м	ΔSдоп	X	Y	fдоп
9	82° 1,7'	41,10	0.2	354 394,00	4 336 512,70	0.3
10	85° 39,3'	48,84	0.2	354 399,70	4 336 553,40	0.3
11	128° 59,5'	8,11	0.2	354 403,40	4 336 602,10	0.3
12	176° 0,4'	311,66	0.2	354 398,30	4 336 608,40	0.3
13	226° 28,1'	13,79	0.2	354 087,40	4 336 630,10	0.3
14	314° 30,0'	89,17	0.2	354 077,90	4 336 620,10	0.3
15	54° 43,1'	12,98	0.2	354 140,40	4 336 556,50	0.3
16	355° 12,9'	45,56	0.2	354 147,90	4 336 567,10	0.3
17	282° 15,9'	37,66	0.2	354 193,30	4 336 563,30	0.3
18	355° 54,2'	193,19	0.2	354 201,30	4 336 526,50	0.3
19						

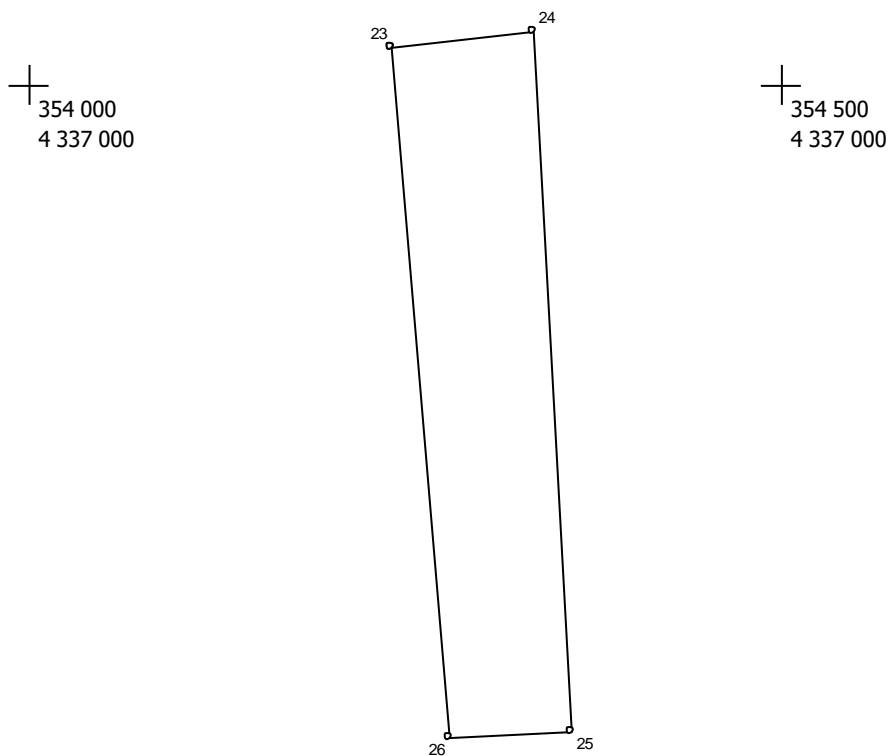
Площадь = 25246 кв.м



Ведомость вычисления координат земельного участка

№№ пун-ктов	Дирекц. Углы	Длина линий, м	ΔSдоп	X	Y	fдоп
19	176° 21,8'	444,60	0.2	354 502,70	4 336 621,30	0.3
20	87° 34,0'	115,40	0.2	354 059,00	4 336 649,50	0.3
21	355° 12,8'	445,75	0.2	354 063,90	4 336 764,80	0.3
22	267° 5,5'	106,44	0.2	354 508,10	4 336 727,60	0.3
23						

Площадь = 49358 кв.м



354 000
4 336 500

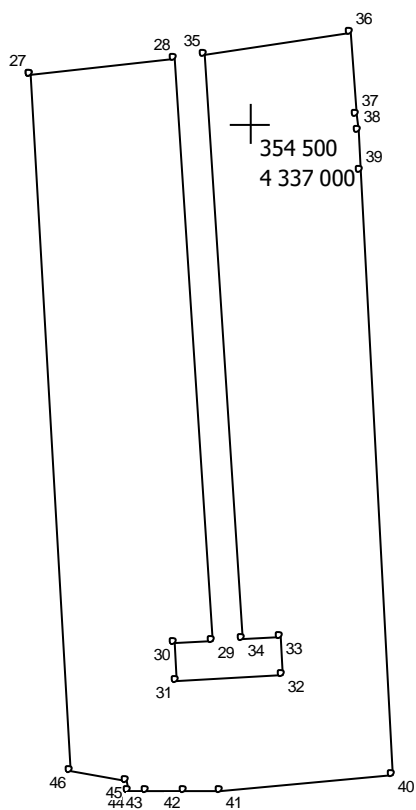
354 500
4 336 500


Масштаб 1 : 5000

Ведомость вычисления координат земельного участка

№№ пун-ктов	Дирекц. Углы	Длина линий, м	ΔSдоп	X	Y	fдоп
23	83° 14,8'	95,57	0.2	354 523,41	4 336 740,39	0.3
24	176° 54,6'	465,53	0.2	354 534,65	4 336 835,30	0.3
25	266° 44,3'	80,83	0.2	354 069,80	4 336 860,40	0.3
26	355° 5,8'	459,89	0.2	354 065,20	4 336 779,70	0.3
27						

Площадь = 40780 кв.м

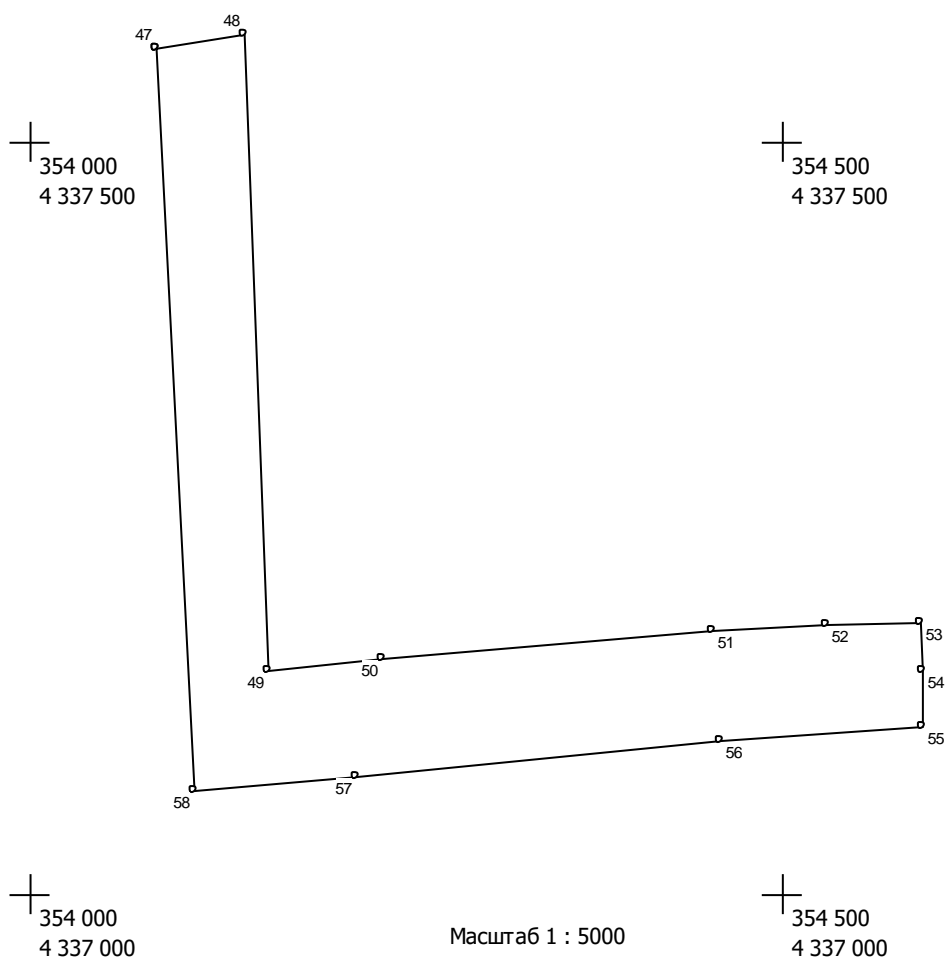


 354 500
 Масштаб 1 : 54 336 500

Ведомость вычисления координат земельного участка

№№ пунк- тов	Дирекц. Углы	Длина линий, м	ΔSдоп	X	Y	fдоп
27	83° 55,4'	96,16	0.2	354 532,18	4 336 853,26	0.3
28	176° 16,8'	387,03	0.2	354 542,36	4 336 948,88	0.3
29	266° 10,1'	25,00	0.2	354 156,15	4 336 973,99	0.3
30	176° 10,1'	25,00	0.2	354 154,48	4 336 949,05	0.3
31	86° 10,5'	70,00	0.2	354 129,54	4 336 950,72	0.3
32	356° 10,1'	25,00	0.2	354 134,21	4 337 020,56	0.3
33	266° 10,1'	25,00	0.2	354 159,15	4 337 018,89	0.3
34	356° 16,5'	388,87	0.2	354 157,48	4 336 993,95	0.3
35	81° 31,5'	98,24	0.2	354 545,53	4 336 968,69	0.3
36	175° 45,2'	54,56	0.2	354 560,01	4 337 065,86	0.3
37	175° 56,3'	10,45	0.2	354 505,60	4 337 069,90	0.3
38	176° 38,1'	26,92	0.2	354 495,18	4 337 070,64	0.3
39	176° 57,9'	401,97	0.2	354 468,31	4 337 072,22	0.3
40	264° 39,4'	114,90	0.2	354 066,90	4 337 093,50	0.3
41	271° 19,0'	23,94	0.2	354 056,20	4 336 979,10	0.3
42	268° 39,1'	24,66	0.2	354 056,75	4 336 955,17	0.3
43	269° 43,2'	12,28	0.2	354 056,17	4 336 930,52	0.3
44	346° 4,3'	7,73	0.2	354 056,11	4 336 918,24	0.3
45	279° 7,2'	37,22	0.2	354 063,61	4 336 916,38	0.3
46	356° 44,3'	463,42	0.2	354 069,51	4 336 879,63	0.3
47						

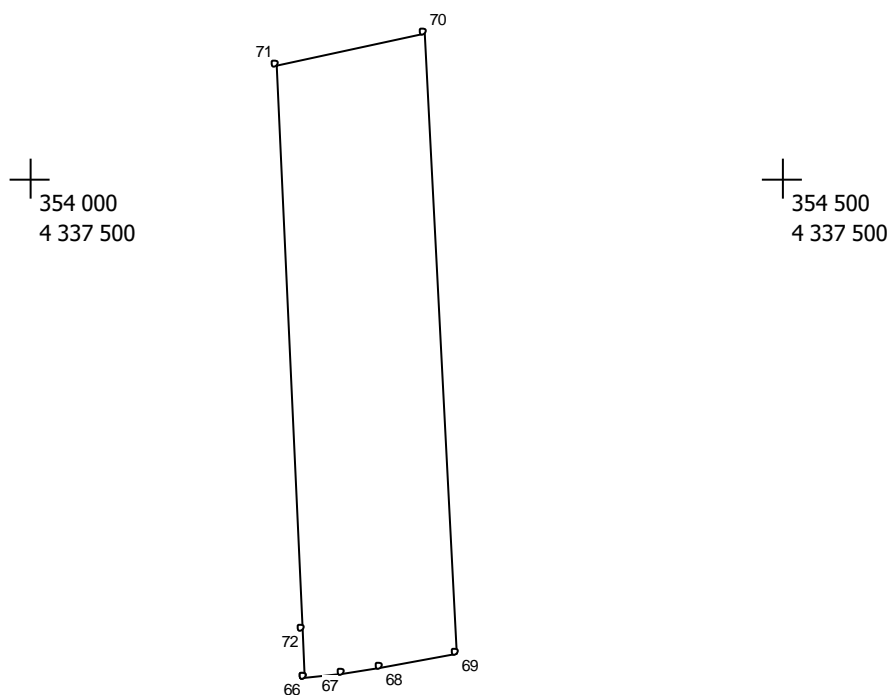
Площадь = 94372 кв.м



Ведомость вычисления координат земельного участка

№№ пун-ктов	Дирекц. Углы	Длина линий, м	ΔSдоп	X	Y	fдоп
47	80° 25,5'	58,92	0.2	354 561,10	4 337 083,90	0.3
48	177° 47,4'	422,32	0.2	354 570,90	4 337 142,00	0.3
49	83° 57,5'	75,25	0.2	354 148,89	4 337 158,29	0.3
50	85° 18,7'	220,14	0.2	354 156,81	4 337 233,12	0.3
51	87° 1,8'	75,25	0.2	354 174,80	4 337 452,52	0.3
52	87° 53,1'	63,40	0.2	354 178,70	4 337 527,67	0.3
53	178° 53,5'	32,07	0.2	354 181,04	4 337 591,03	0.3
54	179° 37,1'	37,58	0.2	354 148,98	4 337 591,65	0.3
55	266° 18,0'	134,20	0.2	354 111,40	4 337 591,90	0.3
56	264° 18,7'	243,22	0.2	354 102,74	4 337 457,98	0.3
57	264° 51,0'	107,29	0.2	354 078,63	4 337 215,96	0.3
58	357° 4,1'	492,74	0.2	354 069,00	4 337 109,10	0.3
59						

Площадь = 59263 кв.м

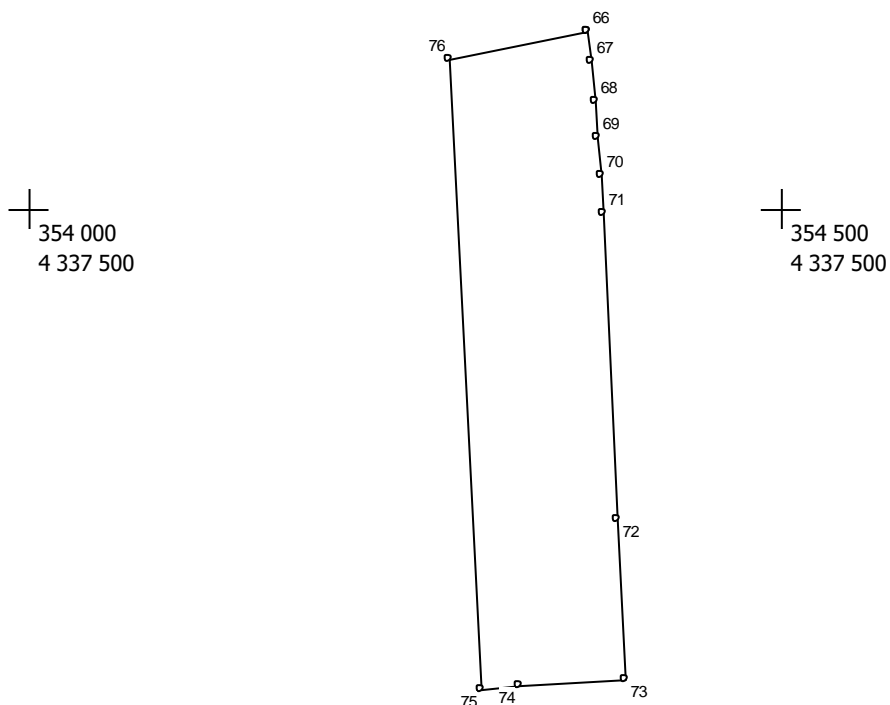


Масштаб 1 : 5000

Ведомость вычисления координат земельного участка

№№ пун-ктов	Дирекц. Углы	Длина линий, м	ΔSдоп	X	Y	fдоп
59	84° 16,0'	25,63	0.2	354 168,90	4 337 181,50	0.3
60	82° 7,8'	25,56	0.2	354 171,46	4 337 207,00	0.3
61	79° 51,5'	50,77	0.2	354 174,96	4 337 232,32	0.3
62	357° 6,6'	412,62	0.2	354 183,90	4 337 282,30	0.3
63	258° 6,5'	100,46	0.2	354 596,00	4 337 261,50	0.3
64	177° 26,1'	374,87	0.2	354 575,30	4 337 163,20	0.3
65	177° 16,4'	31,95	0.2	354 200,81	4 337 179,98	0.3
66						

Площадь = 41195 кв.м



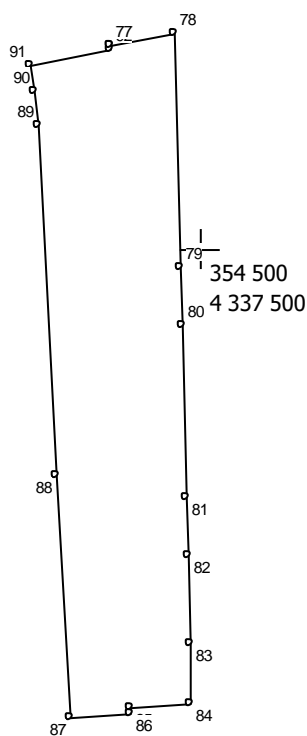
Масштаб 1 : 5000

Ведомость вычисления координат земельного участка

№№ пун-ктов	Дирекц. Углы	Длина линий, м	ΔSдоп	X	Y	fдоп
66	172° 30,5'	19,94	0.2	354 617,48	4 337 370,56	0.3
67	173° 36,9'	26,89	0.2	354 597,71	4 337 373,16	0.3
68	176° 16,1'	24,27	0.2	354 570,99	4 337 376,15	0.3
69	176° 26,9'	24,86	0.2	354 546,77	4 337 377,73	0.3
70	176° 55,7'	24,83	0.2	354 521,96	4 337 379,27	0.3
71	177° 7,5'	204,01	0.2	354 497,17	4 337 380,60	0.3
72	177° 21,6'	105,73	0.2	354 293,42	4 337 390,83	0.3
73	265° 55,9'	70,62	0.2	354 187,80	4 337 395,70	0.3
74	266° 18,2'	24,81	0.2	354 182,79	4 337 325,26	0.3
75	356° 59,2'	418,59	0.2	354 181,19	4 337 300,50	0.3
76	78° 46,1'	93,86	0.2	354 599,20	4 337 278,50	0.3
77						

Площадь = 40788 кв.м

0

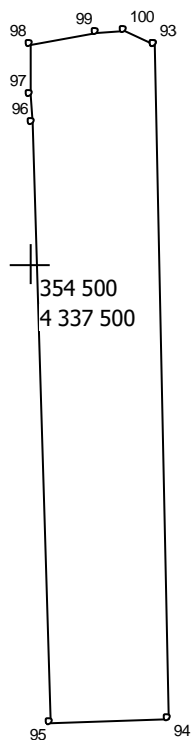


Масштаб 1 : 5000

Ведомость вычисления координат земельного участка

№№ пун-ктов	Дирекц. Углы	Длина линий, м	ΔSдоп	X	Y	fдоп
77	79° 11,8'	43,22	0.2	354 634,31	4 337 439,35	0.3
78	178° 26,0'	155,50	0.2	354 642,41	4 337 481,80	0.3
79	178° 34,3'	38,09	0.2	354 486,97	4 337 486,05	0.3
80	178° 29,8'	115,07	0.2	354 448,89	4 337 487,00	0.3
81	178° 45,2'	38,62	0.2	354 333,86	4 337 490,02	0.3
82	178° 47,7'	58,51	0.2	354 295,25	4 337 490,86	0.3
83	179° 34,5'	39,14	0.2	354 236,75	4 337 492,09	0.3
84	266° 21,6'	40,32	0.2	354 197,61	4 337 492,38	0.3
85	178° 56,8'	4,35	0.2	354 195,05	4 337 452,14	0.3
86	265° 30,2'	39,79	0.2	354 190,70	4 337 452,22	0.3
87	356° 53,8'	161,27	0.2	354 187,58	4 337 412,55	0.3
88	356° 59,3'	233,58	0.2	354 348,61	4 337 403,82	0.3
89	353° 24,3'	22,55	0.2	354 581,87	4 337 391,55	0.3
90	352° 13,2'	16,40	0.2	354 604,27	4 337 388,96	0.3
91	78° 25,3'	53,96	0.2	354 620,52	4 337 386,74	0.3
92	355° 10,3'	2,97	0.2	354 631,35	4 337 439,60	0.3
93						

Площадь = 38375 кв.м

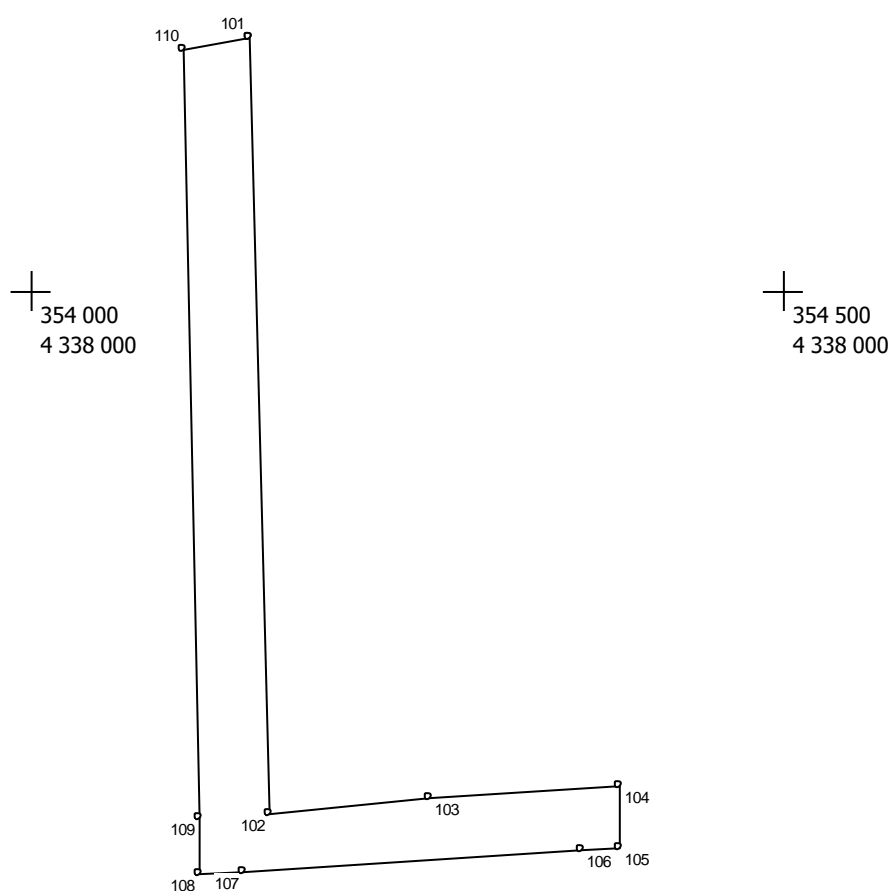


Масштаб 1 : 5000

Ведомость вычисления координат земельного участка

№№ пун-ктов	Дирекц. Углы	Длина линий, м	ΔSдоп	X	Y	fдоп
93	178° 51,0'	448,29	0.2	354 646,21	4 337 581,76	0.3
94	267° 52,5'	79,01	0.2	354 198,01	4 337 590,76	0.3
95	358° 17,5'	398,61	0.2	354 195,08	4 337 511,80	0.3
96	358° 23,0'	18,79	0.2	354 593,51	4 337 499,92	0.3
97	359° 5,4'	33,36	0.2	354 612,29	4 337 499,39	0.3
98	79° 8,2'	44,52	0.2	354 645,65	4 337 498,86	0.3
99	87° 26,4'	19,48	0.2	354 654,04	4 337 542,58	0.3
100	113° 48,4'	21,55	0.2	354 654,91	4 337 562,04	0.3
101						

Площадь = 36919 кв.м



Масштаб 1 : 5000

Ведомость вычисления координат земельного участка

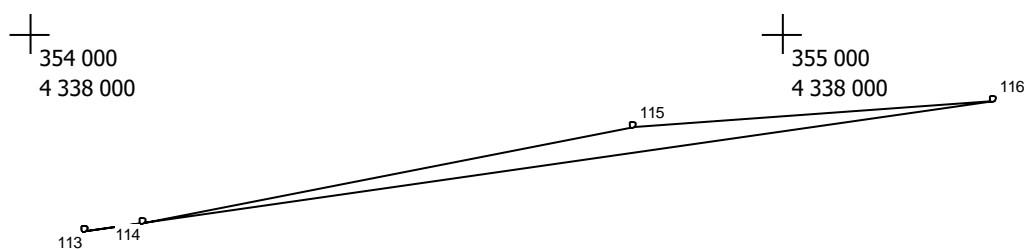
№№ пун-ктов	Дирекц. Углы	Длина линий, м	ΔSдоп	X	Y	fдоп
101	178° 31,2'	515,06	0.2	354 668,10	4 337 644,40	0.3
102	84° 34,1'	106,79	0.2	354 153,21	4 337 657,71	0.3
103	86° 35,9'	126,40	0.2	354 163,32	4 337 764,02	0.3
104	179° 17,9'	40,05	0.2	354 170,82	4 337 890,20	0.3
105	266° 17,4'	24,73	0.2	354 130,77	4 337 890,69	0.3
106	266° 17,9'	224,86	0.2	354 129,17	4 337 866,01	0.3
107	266° 12,8'	29,83	0.2	354 114,65	4 337 641,62	0.3
108	359° 38,6'	36,93	0.2	354 112,68	4 337 611,86	0.3
109	358° 51,7'	510,62	0.2	354 149,61	4 337 611,63	0.3
110	79° 28,7'	43,64	0.2	354 660,13	4 337 601,49	0.3
111						

Площадь = 33862 кв.м

Ведомость вычисления координат земельного участка

№№ пун-ктов	Дирекц. Углы	Длина линий, м	ΔSдоп	X	Y	fдоп
111	82° 1,2'	113,10	0.2	354 668,10	4 337 644,40	0.3
112	85° 43,9'	271,45	0.2	354 683,80	4 337 756,40	0.3
113						

Площадь = 994 кв.м

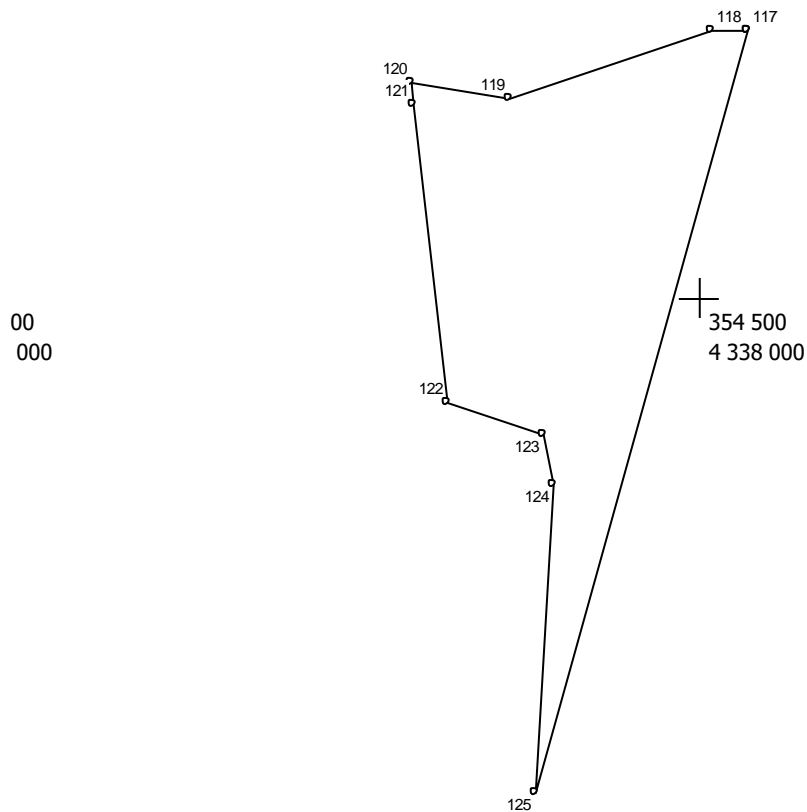


Масштаб 1 : 10000

Ведомость вычисления координат земельного участка

№№ пун-ктов	Дирекц. Углы	Длина линий, м	ΔSдоп	X	Y	fдоп
113	82° 44,7'	60,66	0.2	354 591,12	4 337 060,24	0.3
114	78° 57,8'	530,47	0.2	354 598,78	4 337 120,41	0.3
115	85° 44,2'	383,95	0.2	354 700,33	4 337 641,07	0.3
116	261° 51,9'	973,51	0.2	354 728,87	4 338 023,96	0.3
117						

Площадь = 11558 кв.м

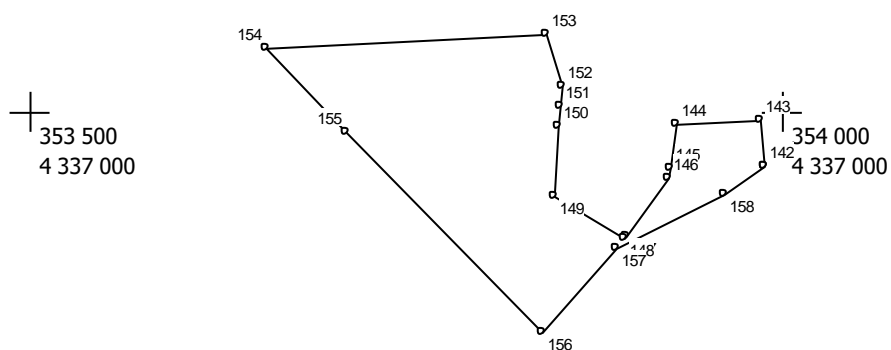


Масштаб 1 : 5000

Ведомость вычисления координат земельного участка

№№ пун-ктов	Дирекц. Углы	Длина линий, м	ΔSдоп	X	Y	fдоп
117	270° 56,1'	24,50	0.2	354 676,30	4 338 031,60	0.3
118	251° 29,2'	140,15	0.2	354 676,70	4 338 007,10	0.3
119	278° 26,2'	66,12	0.2	354 632,20	4 337 874,20	0.3
120	174° 54,7'	14,66	0.2	354 641,90	4 337 808,80	0.3
121	173° 27,8'	199,40	0.2	354 627,30	4 337 810,10	0.3
122	108° 24,5'	66,82	0.2	354 429,20	4 337 832,80	0.3
123	167° 57,2'	33,54	0.2	354 408,10	4 337 896,20	0.3
124	183° 38,2'	204,91	0.2	354 375,30	4 337 903,20	0.3
125						

Площадь = 46773 кв.м

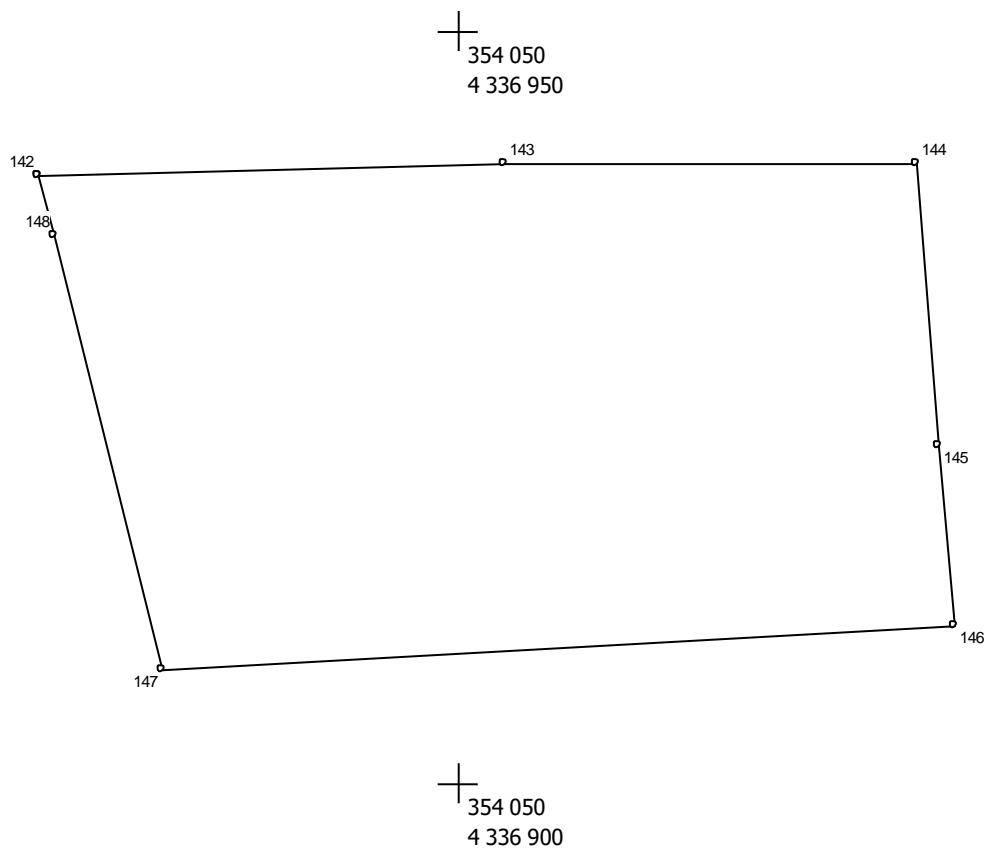


Масштаб 1 : 5000

Ведомость вычисления координат земельного участка

№№ пун-ктов	Дирекц. Углы	Длина линий, м	ΔSдоп	X	Y	fдоп
125	355° 13,5'	30,64	0.2	353 962,60	4 336 986,92	0.3
126	268° 25,2'	55,49	0.2	353 993,13	4 336 984,37	0.3
127	189° 10,8'	30,09	0.2	353 991,60	4 336 928,90	0.3
128	188° 46,0'	6,36	0.2	353 961,90	4 336 924,10	0.3
129	215° 48,4'	48,64	0.2	353 955,61	4 336 923,13	0.3
130	215° 42,4'	0,79	0.2	353 916,16	4 336 894,67	0.3
131	301° 4,0'	54,41	0.2	353 915,52	4 336 894,21	0.3
132	3° 42,4'	45,94	0.2	353 943,60	4 336 847,60	0.3
133	3° 42,7'	13,75	0.2	353 989,44	4 336 850,57	0.3
134	3° 40,9'	12,62	0.2	354 003,16	4 336 851,46	0.3
135	344° 18,6'	36,46	0.2	354 015,75	4 336 852,27	0.3
136	267° 4,2'	187,03	0.2	354 050,85	4 336 842,41	0.3
137	135° 50,4'	77,70	0.2	354 041,29	4 336 655,62	0.3
138	135° 50,1'	185,48	0.2	353 985,55	4 336 709,75	0.3
139	41° 22,7'	75,22	0.2	353 852,50	4 336 838,98	0.3
140	63° 9,6'	79,91	0.2	353 908,94	4 336 888,70	0.3
141	56° 51,2'	32,15	0.2	353 945,02	4 336 960,00	0.3
142						

Площадь = 25369 кв.м

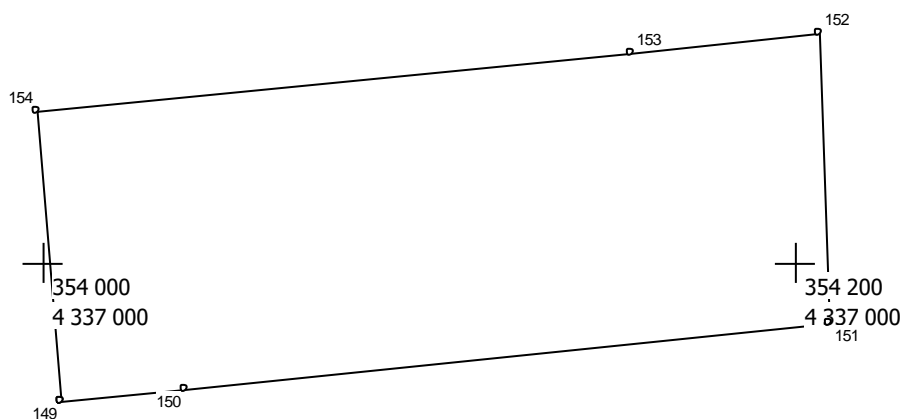


Масштаб 1 : 500

Ведомость вычисления координат земельного участка

№№ пун-ктов	Дирекц. Углы	Длина линий, м	ΔSдоп	X	Y	fдоп
142	88° 41,0'	30,89	0.2	354 040,45	4 336 922,14	0.3
143	89° 52,5'	27,32	0.2	354 041,16	4 336 953,02	0.3
144	175° 18,9'	18,73	0.2	354 041,22	4 336 980,34	0.3
145	175° 2,0'	12,02	0.2	354 022,55	4 336 981,87	0.3
146	266° 46,2'	52,70	0.2	354 010,58	4 336 982,91	0.3
147	346° 3,4'	29,72	0.2	354 007,61	4 336 930,29	0.3
148	346° 5,9'	4,12	0.2	354 036,45	4 336 923,13	0.3
149						

Площадь = 1777 кв.м

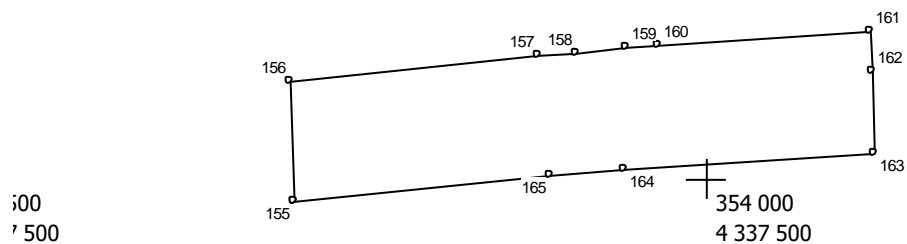


Масштаб 1 : 2000

Ведомость вычисления координат земельного участка

№№ пун-ктов	Дирекц. Углы	Длина линий, м	ΔSдоп	X	Y	fдоп
149	84° 27,6'	32,94	0.2	353 963,45	4 337 004,91	0.3
150	84° 15,3'	171,84	0.2	353 966,63	4 337 037,70	0.3
151	358° 4,3'	77,25	0.2	353 983,83	4 337 208,68	0.3
152	264° 14,0'	50,47	0.2	354 061,04	4 337 206,08	0.3
153	264° 13,6'	158,17	0.2	354 055,97	4 337 155,87	0.3
154	175° 13,0'	76,88	0.2	354 040,06	4 336 998,50	0.3
155						

Площадь = 15922 кв.м



Масштаб 1 : 5000

Ведомость вычисления координат земельного участка

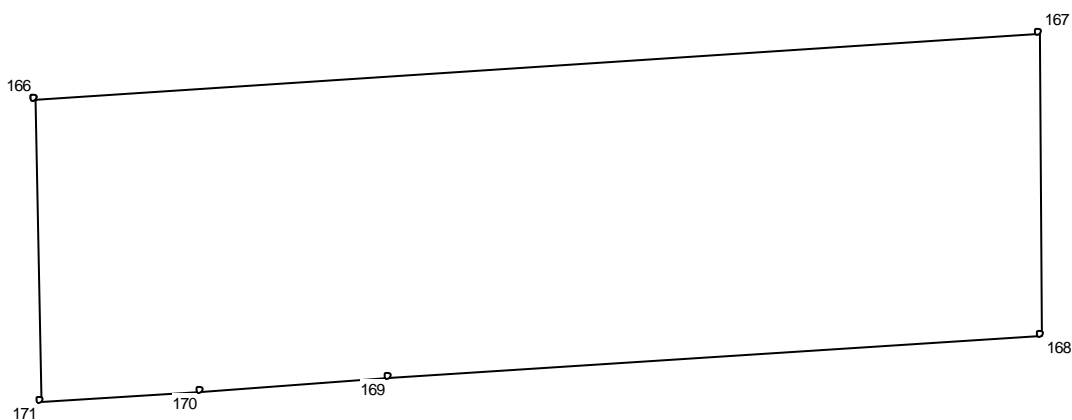
№№ пун-ктов	Дирекц. Углы	Длина линий, м	ΔSдоп	X	Y	fдоп
155	358° 8,6'	80,24	0.2	353 984,20	4 337 226,50	0.3
156	84° 14,7'	164,65	0.2	354 064,40	4 337 223,90	0.3
157	84° 12,5'	25,86	0.2	354 080,91	4 337 387,72	0.3
158	84° 55,4'	33,68	0.2	354 083,52	4 337 413,45	0.3
159	84° 51,9'	20,67	0.2	354 086,50	4 337 447,00	0.3
160	86° 17,7'	141,61	0.2	354 088,35	4 337 467,59	0.3
161	178° 27,1'	27,02	0.2	354 097,50	4 337 608,90	0.3
162	178° 30,6'	53,47	0.2	354 070,49	4 337 609,63	0.3
163	266° 11,6'	166,32	0.2	354 017,04	4 337 611,02	0.3
164	264° 33,1'	49,49	0.2	354 006,00	4 337 445,07	0.3
165	264° 13,9'	170,16	0.2	354 001,30	4 337 395,80	0.3
166						

Площадь = 30996 кв.м

54 000
337 800

+

354 200
4 337 800



54 000
337 600

+

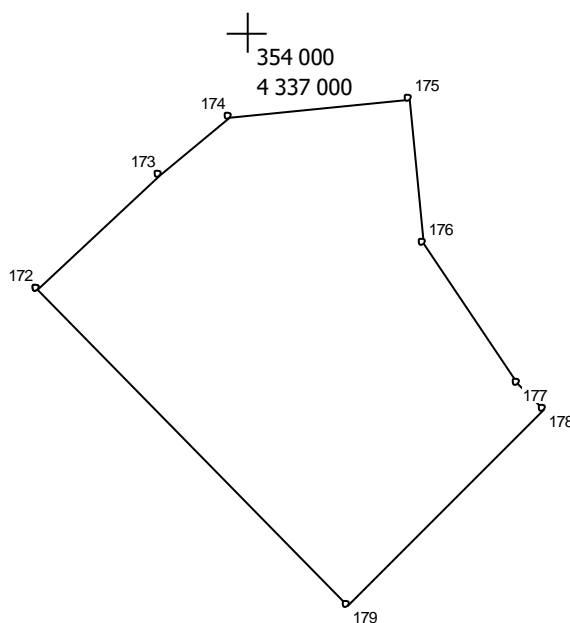
354 200
4 337 600


Масштаб 1 : 2000

Ведомость вычисления координат земельного участка

№№ пун-ктов	Дирекц. Углы	Длина линий, м	ΔSдоп	X	Y	fдоп
166	86° 17,8'	267,50	0.2	354 098,47	4 337 623,92	0.3
167	179° 39,0'	80,33	0.2	354 115,75	4 337 890,86	0.3
168	266° 16,3'	173,62	0.2	354 035,42	4 337 891,35	0.3
169	266° 13,0'	50,01	0.2	354 024,13	4 337 718,10	0.3
170	266° 26,0'	42,28	0.2	354 020,83	4 337 668,20	0.3
171	358° 30,9'	80,30	0.2	354 018,20	4 337 626,00	0.3
172						

Площадь = 21404 кв.м

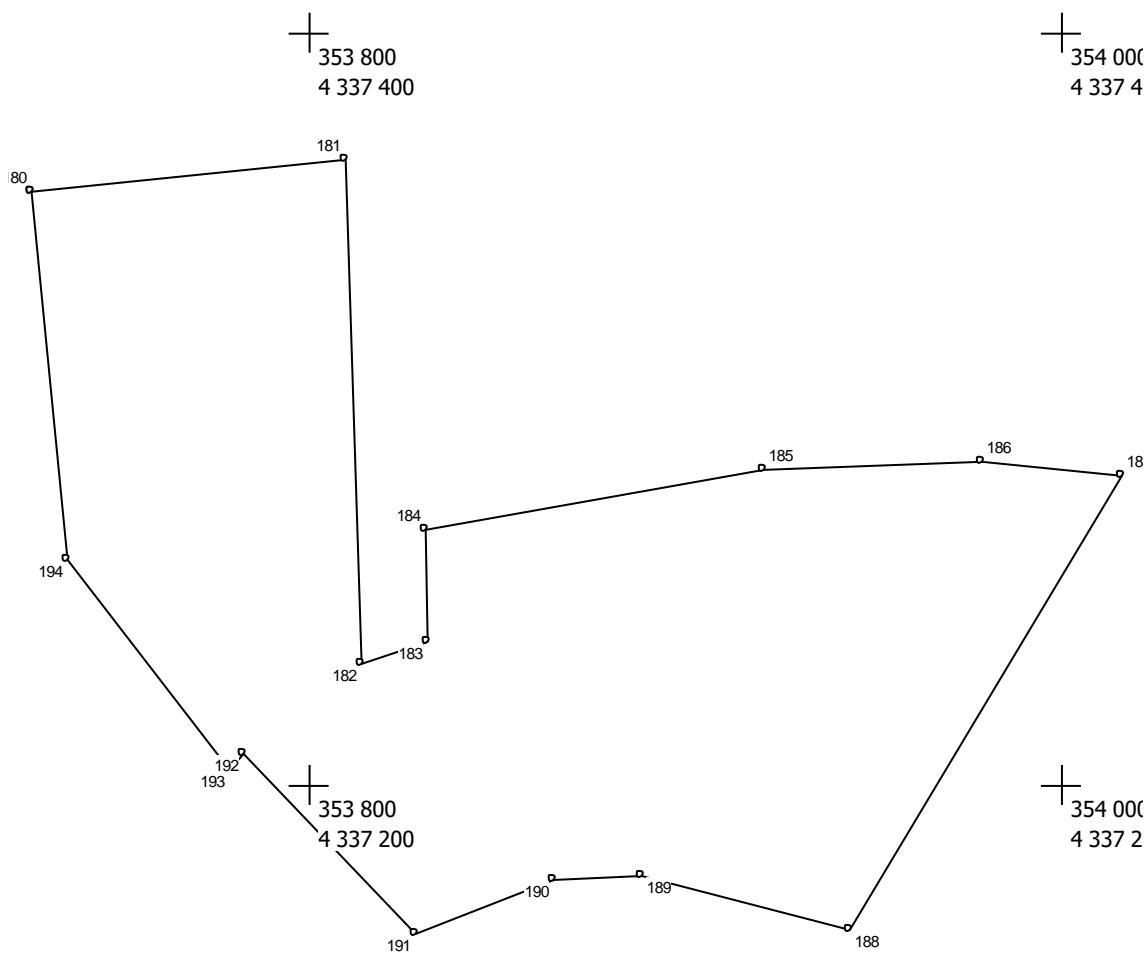



 354 000
 4 336 500
 Масштаб 1 : 5000

Ведомость вычисления координат земельного участка

№№ пун-ктов	Дирекц. Углы	Длина линий, м	ΔSдоп	X	Y	fдоп
172	46° 48,4'	110,09	0.2	353 829,60	4 336 861,00	0.3
173	50° 42,7'	61,04	0.2	353 904,95	4 336 941,26	0.3
174	84° 14,8'	119,99	0.2	353 943,60	4 336 988,50	0.3
175	174° 24,5'	96,36	0.2	353 955,63	4 337 107,89	0.3
176	146° 17,7'	111,01	0.2	353 859,73	4 337 117,28	0.3
177	135° 58,8'	25,21	0.2	353 767,38	4 337 178,88	0.3
178	224° 58,0'	183,95	0.2	353 749,25	4 337 196,40	0.3
179	315° 42,2'	294,11	0.2	353 619,10	4 337 066,40	0.3
180						

Площадь = 60844 кв.м

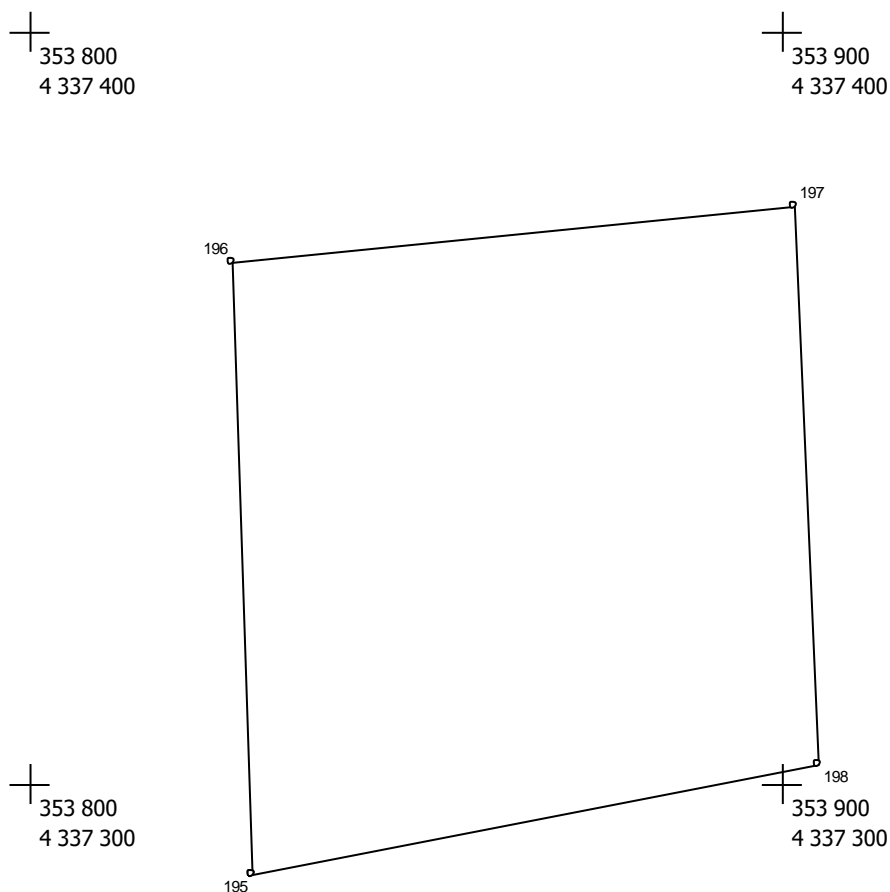


Масштаб 1 : 2000

Ведомость вычисления координат земельного участка

№№ пунктов	Дирекц. Углы	Длина линий, м	ΔSдоп	X	Y	fдоп
180	84° 10,8'	83,83	0.2	353 957,40	4 337 125,80	0.3
181	178° 9,7'	134,05	0.2	353 965,90	4 337 209,20	0.3
182	71° 0,4'	18,80	0.2	353 831,92	4 337 213,50	0.3
183	358° 8,9'	29,73	0.2	353 838,04	4 337 231,28	0.3
184	80° 12,6'	91,50	0.2	353 867,75	4 337 230,32	0.3
185	87° 37,9'	57,83	0.2	353 883,31	4 337 320,49	0.3
186	95° 48,0'	37,31	0.2	353 885,70	4 337 378,27	0.3
187	210° 54,3'	140,36	0.2	353 881,93	4 337 415,39	0.3
188	284° 19,7'	56,97	0.2	353 761,50	4 337 343,30	0.3
189	267° 18,5'	23,43	0.2	353 775,60	4 337 288,10	0.3
190	248° 57,1'	39,54	0.2	353 774,50	4 337 264,70	0.3
191	316° 28,5'	65,92	0.2	353 760,30	4 337 227,80	0.3
192	221° 22,7'	5,60	0.2	353 808,10	4 337 182,40	0.3
193	322° 5,3'	70,47	0.2	353 803,90	4 337 178,70	0.3
194	354° 24,0'	98,37	0.2	353 859,50	4 337 135,40	0.3
195						

Площадь = 29521 кв.м

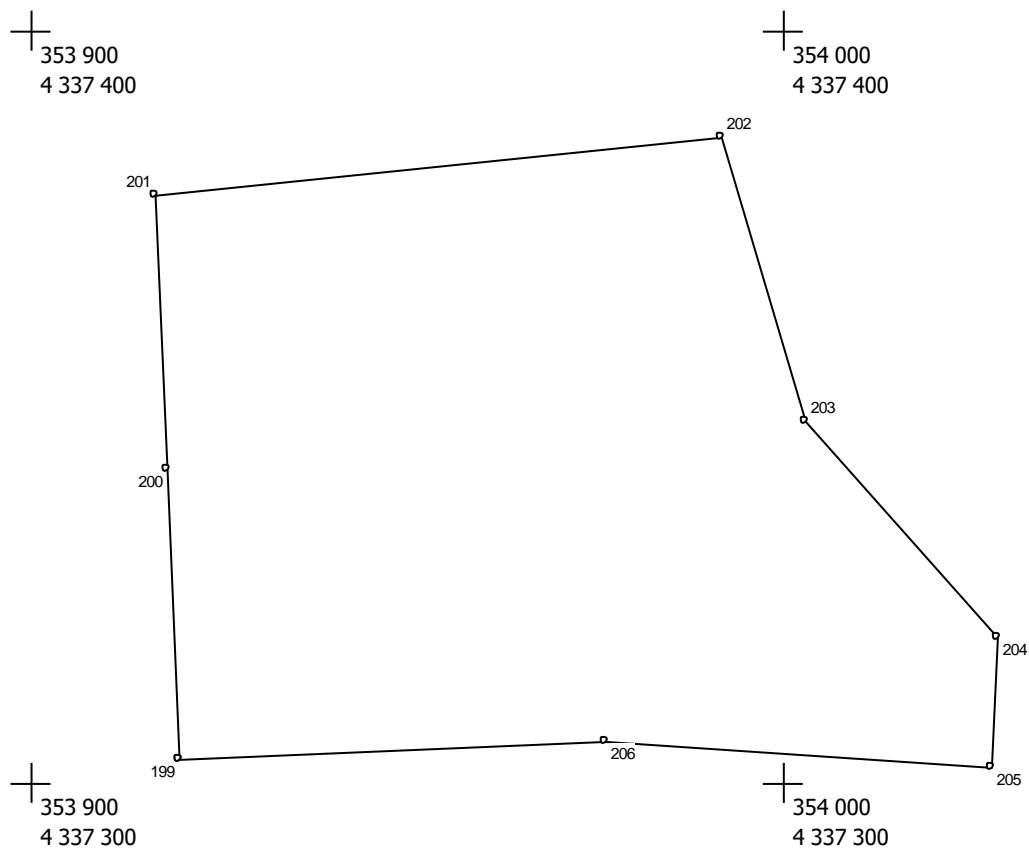


Масштаб 1 : 1000

Ведомость вычисления координат земельного участка

№№ пун-ктов	Дирекц. Углы	Длина линий, м	ΔSдоп	X	Y	fдоп
195	358° 7,6'	81,34	0.2	353 887,90	4 337 229,66	0.3
196	84° 14,7'	74,99	0.2	353 969,20	4 337 227,00	0.3
197	177° 36,6'	74,11	0.2	353 976,72	4 337 301,61	0.3
198	258° 51,9'	76,48	0.2	353 902,67	4 337 304,70	0.3
199						

Площадь = 5844 кв.м

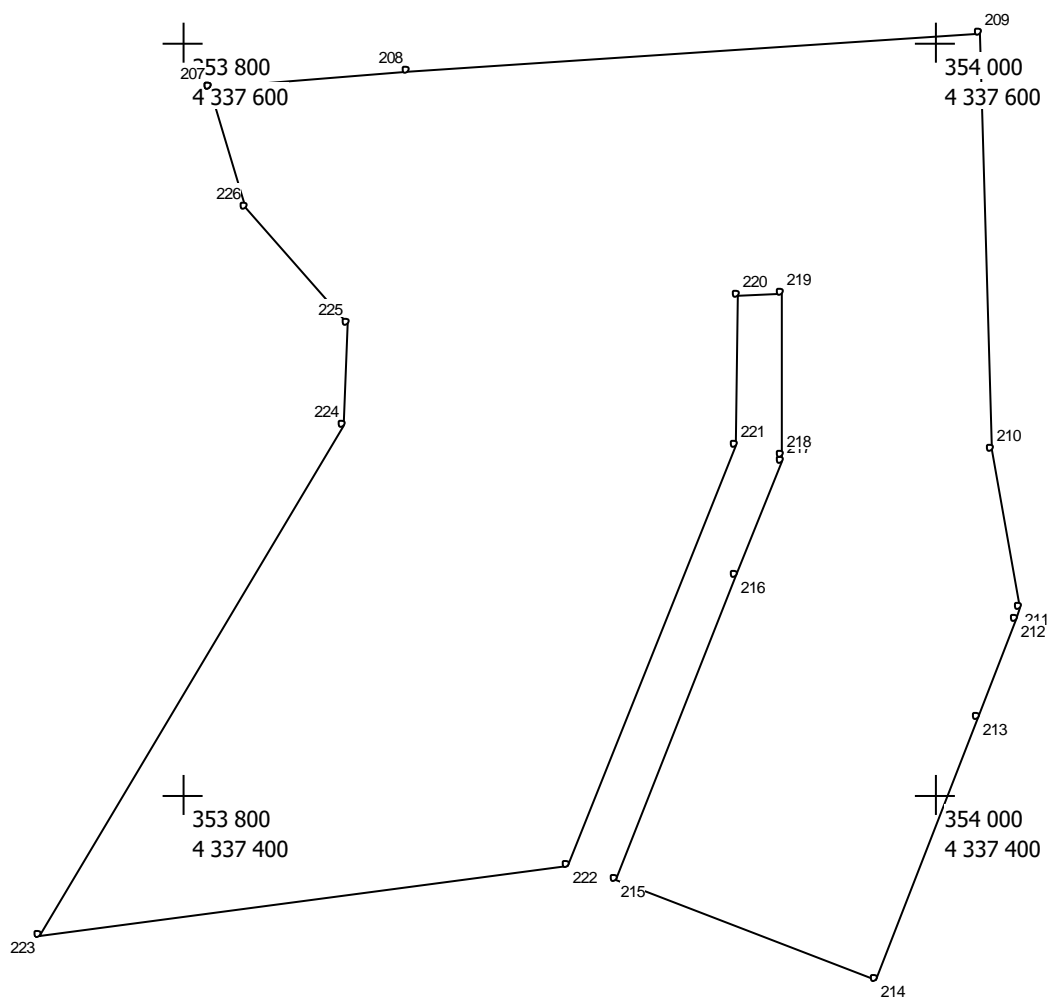


Масштаб 1 : 1000

Ведомость вычисления координат земельного участка

№№ пун-ктов	Дирекц. Углы	Длина линий, м	ΔSдоп	X	Y	fдоп
199	357° 33,9'	38,59	0.2	353 903,30	4 337 319,70	0.3
200	357° 42,0'	36,37	0.2	353 941,86	4 337 318,06	0.3
201	84° 11,7'	75,43	0.2	353 978,20	4 337 316,60	0.3
202	163° 31,4'	39,35	0.2	353 985,83	4 337 391,64	0.3
203	138° 12,5'	38,28	0.2	353 948,10	4 337 402,80	0.3
204	182° 40,3'	17,38	0.2	353 919,56	4 337 428,31	0.3
205	273° 49,9'	51,33	0.2	353 902,20	4 337 427,50	0.3
206	267° 38,5'	56,63	0.2	353 905,63	4 337 376,28	0.3
207						

Площадь = 7178 кв.м

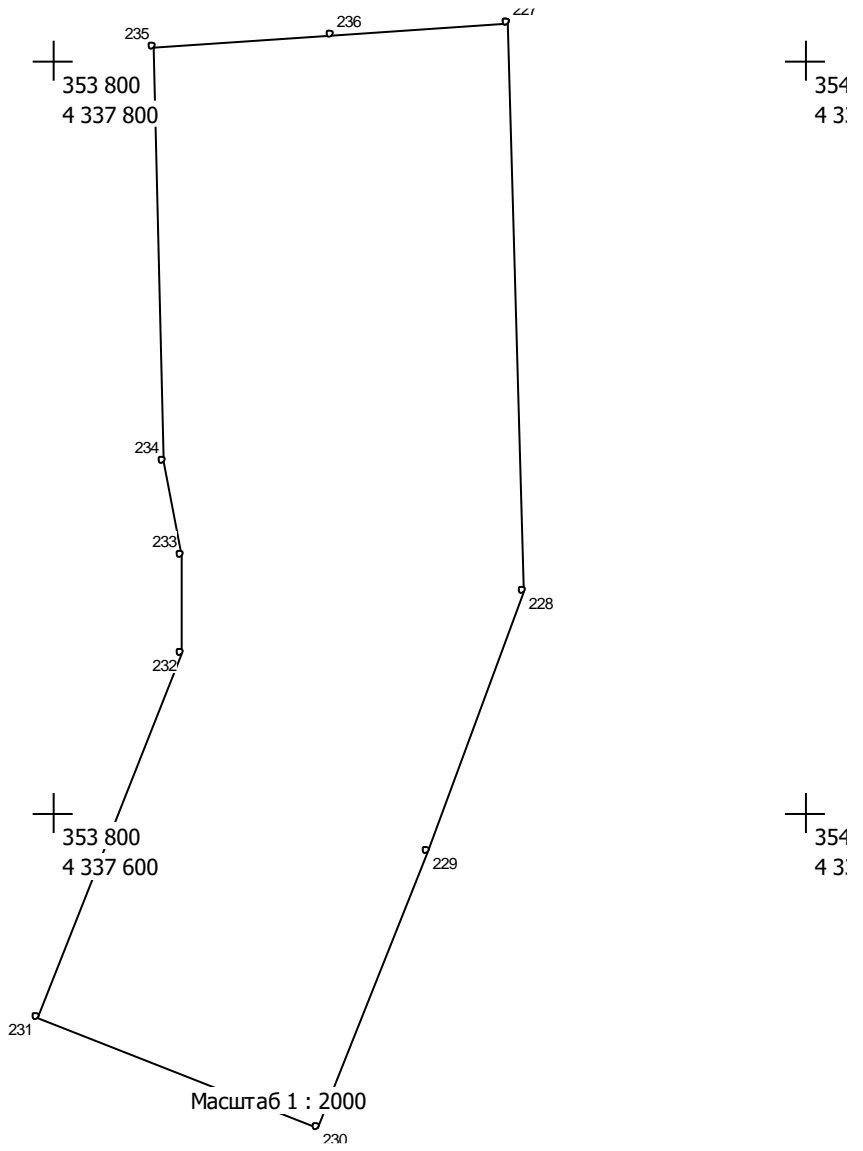


Масштаб 1 : 2000

Ведомость вычисления координат земельного участка

№№ пун- ктов	Дирекц. Углы	Длина линий, м	ΔSдоп	X	Y	fдоп
207	85° 2,8'	53,04	0.2	353 987,40	4 337 406,80	0.3
208	86° 13,4'	152,09	0.2	353 991,98	4 337 459,64	0.3
209	178° 29,9'	110,64	0.2	354 002,00	4 337 611,40	0.3
210	169° 37,1'	42,51	0.2	353 891,40	4 337 614,30	0.3
211	196° 48,6'	3,46	0.2	353 849,59	4 337 621,96	0.3
212	201° 2,4'	27,96	0.2	353 846,28	4 337 620,96	0.3
213	201° 32,3'	74,42	0.2	353 820,18	4 337 610,92	0.3
214	290° 56,3'	73,99	0.2	353 750,96	4 337 583,60	0.3
215	21° 32,2'	86,57	0.2	353 777,40	4 337 514,50	0.3
216	22° 0,8'	32,63	0.2	353 857,93	4 337 546,28	0.3
217	359° 40,9'	1,80	0.2	353 888,18	4 337 558,51	0.3
218	0° 32,2'	42,72	0.2	353 889,98	4 337 558,50	0.3
219	267° 35,6'	11,91	0.2	353 932,70	4 337 558,90	0.3
220	180° 33,1'	39,44	0.2	353 932,20	4 337 547,00	0.3
221	201° 42,1'	120,39	0.2	353 892,76	4 337 546,62	0.3
222	262° 34,1'	141,49	0.2	353 780,90	4 337 502,10	0.3
223	30° 47,3'	157,26	0.2	353 762,60	4 337 361,80	0.3
224	2° 43,6'	27,33	0.2	353 897,70	4 337 442,30	0.3
225	318° 9,5'	41,07	0.2	353 925,00	4 337 443,60	0.3
226	343° 31,9'	33,16	0.2	353 955,60	4 337 416,20	0.3
227						

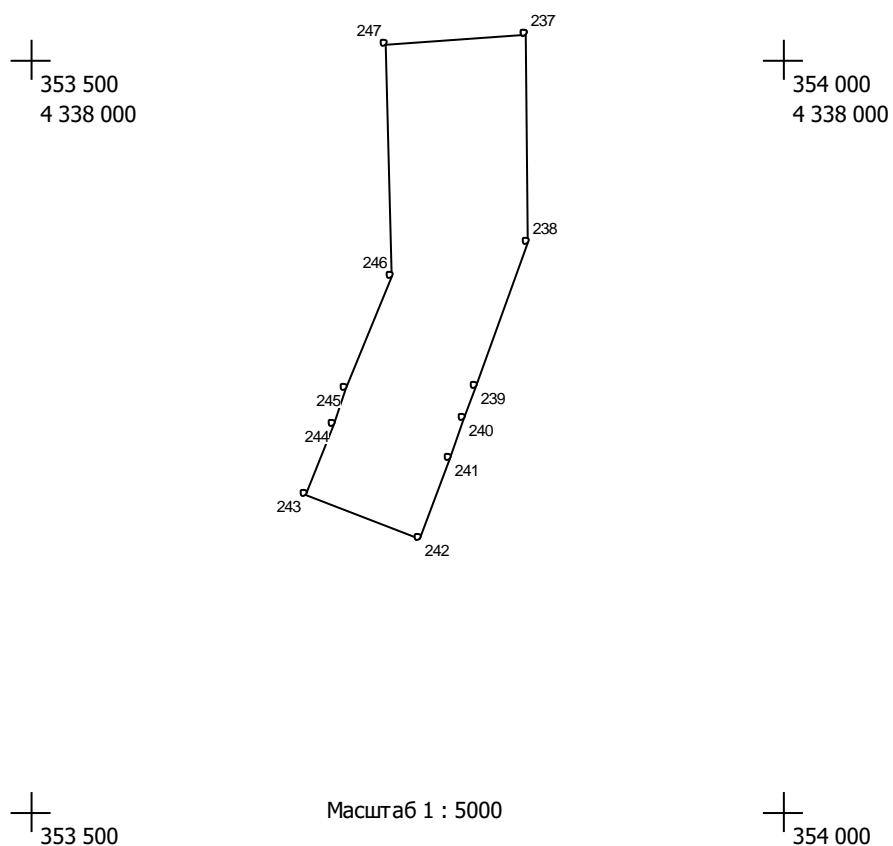
Площадь = 42691 кв.м



Ведомость вычисления координат земельного участка

№№ пун-ктов	Дирекц. Углы	Длина линий, м	ΔSдоп	X	Y	fдоп
227	178° 26,0'	151,10	0.2	354 009,34	4 337 720,67	0.3
228	200° 24,3'	73,51	0.2	353 858,30	4 337 724,80	0.3
229	201° 26,7'	78,97	0.2	353 789,40	4 337 699,17	0.3
230	291° 28,1'	80,05	0.2	353 715,90	4 337 670,30	0.3
231	21° 28,4'	104,11	0.2	353 745,20	4 337 595,80	0.3
232	359° 45,4'	25,82	0.2	353 842,08	4 337 633,91	0.3
233	349° 36,9'	25,52	0.2	353 867,90	4 337 633,80	0.3
234	358° 32,1'	110,27	0.2	353 893,00	4 337 629,20	0.3
235	86° 17,3'	47,28	0.2	354 003,23	4 337 626,38	0.3
236	86° 17,7'	47,21	0.2	354 006,29	4 337 673,56	0.3
237						

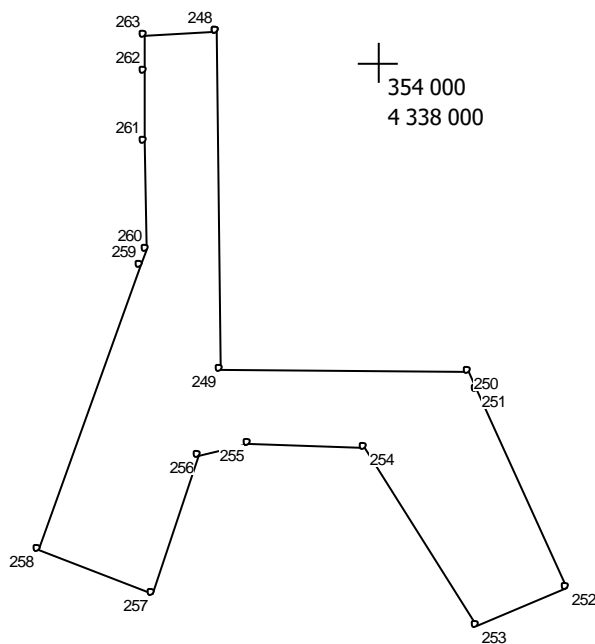
Площадь = 24897 кв.м



Ведомость вычисления координат земельного участка

№№ пун-ктов	Дирекц. Углы	Длина линий, м	ΔSдоп	X	Y	fдоп
237	179° 14,2'	138,77	0.2	354 016,30	4 337 828,10	0.3
238	199° 57,0'	100,85	0.2	353 877,54	4 337 829,95	0.3
239	199° 56,7'	22,81	0.2	353 782,74	4 337 795,54	0.3
240	199° 56,8'	27,94	0.2	353 761,30	4 337 787,76	0.3
241	201° 21,8'	56,63	0.2	353 735,04	4 337 778,23	0.3
242	290° 51,5'	80,05	0.2	353 682,30	4 337 757,60	0.3
243	20° 54,4'	49,99	0.2	353 710,80	4 337 682,80	0.3
244	20° 36,4'	25,29	0.2	353 757,50	4 337 700,64	0.3
245	22° 11,4'	80,38	0.2	353 781,17	4 337 709,54	0.3
246	358° 25,1'	154,77	0.2	353 855,60	4 337 739,90	0.3
247	86° 17,6'	92,66	0.2	354 010,31	4 337 735,63	0.3
248						

Площадь = 27836 кв.м

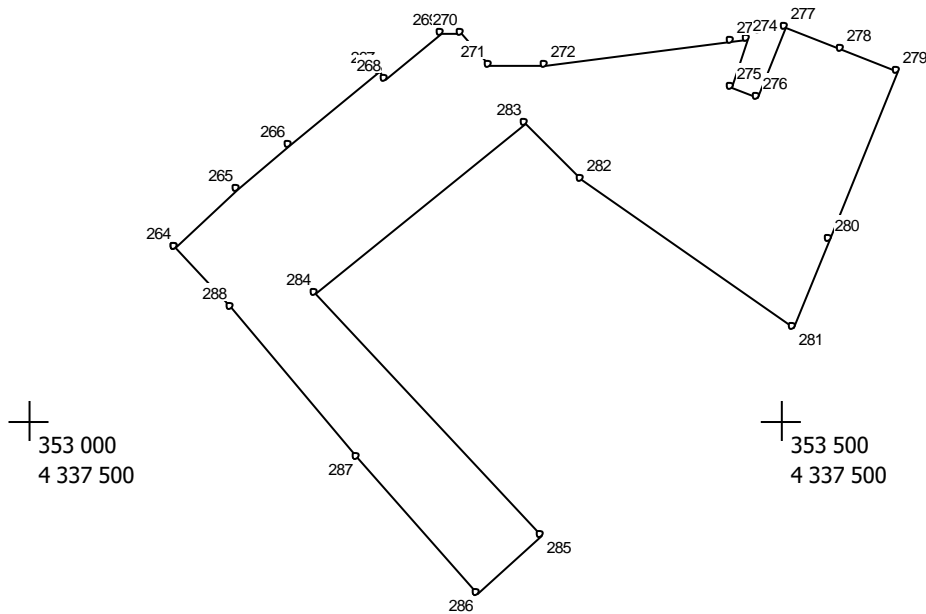


Масштаб 1 : 5000
 354 000
 4 337 500

Ведомость вычисления координат земельного участка

№№ пунктов	Дирекц. Углы	Длина линий, м	ΔSдоп	X	Y	fдоп
248	179° 10,8'	223,82	0.2	354 020,40	4 337 891,40	0.3
249	90° 43,9'	164,51	0.2	353 796,60	4 337 894,60	0.3
250	155° 54,5'	13,47	0.2	353 794,50	4 338 059,10	0.3
251	155° 37,9'	143,48	0.2	353 782,20	4 338 064,60	0.3
252	247° 22,0'	65,22	0.2	353 651,50	4 338 123,80	0.3
253	327° 54,7'	138,92	0.2	353 626,40	4 338 063,60	0.3
254	271° 52,3'	76,54	0.2	353 744,10	4 337 989,80	0.3
255	257° 58,5'	34,56	0.2	353 746,60	4 337 913,30	0.3
256	198° 35,1'	96,64	0.2	353 739,40	4 337 879,50	0.3
257	290° 58,3'	80,66	0.2	353 647,80	4 337 848,70	0.3
258	19° 46,5'	200,45	0.2	353 676,67	4 337 773,38	0.3
259	21° 18,6'	10,40	0.2	353 865,30	4 337 841,20	0.3
260	359° 14,8'	72,24	0.2	353 874,99	4 337 844,98	0.3
261	359° 14,6'	46,95	0.2	353 947,22	4 337 844,03	0.3
262	359° 9,4'	23,09	0.2	353 994,17	4 337 843,41	0.3
263	86° 17,0'	48,43	0.2	354 017,26	4 337 843,07	0.3
264						

Площадь = 41145 кв.м

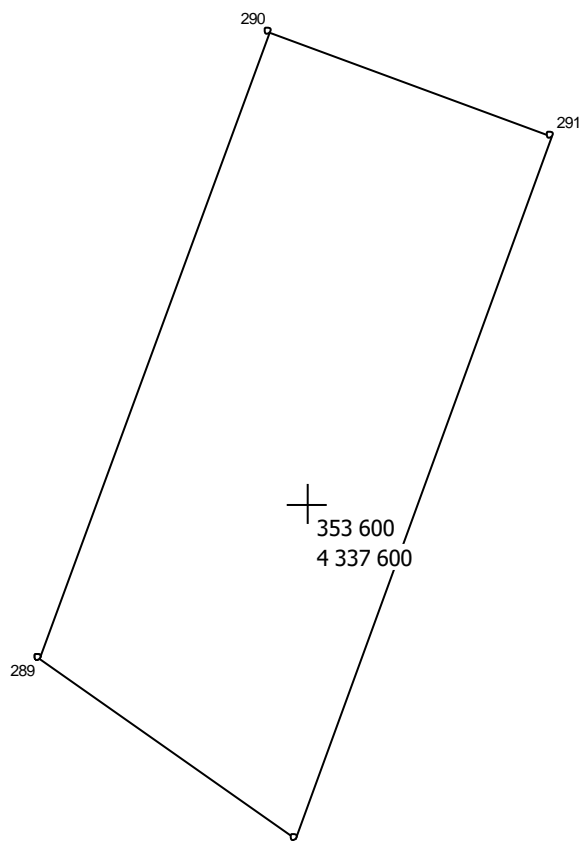


Масштаб 1 : 5000

Ведомость вычисления координат земельного участка

№№ пунктов	Дирекц. Углы	Длина линий, м	ΔSдоп	X	Y	fдоп
264	45° 54,6'	56,94	0.2	353 614,16	4 337 097,10	0.3
265	49° 47,0'	45,46	0.2	353 653,78	4 337 138,00	0.3
266	51° 29,3'	77,15	0.2	353 683,13	4 337 172,71	0.3
267	138° 59,8'	6,19	0.2	353 731,17	4 337 233,08	0.3
268	50° 8,0'	47,74	0.2	353 726,50	4 337 237,14	0.3
269	89° 9,8'	13,01	0.2	353 757,10	4 337 273,78	0.3
270	138° 10,6'	28,33	0.2	353 757,29	4 337 286,79	0.3
271	91° 48,4'	36,81	0.2	353 736,18	4 337 305,68	0.3
272	82° 28,3'	124,72	0.2	353 735,02	4 337 342,47	0.3
273	82° 29,3'	11,01	0.2	353 751,36	4 337 466,12	0.3
274	199° 30,8'	33,62	0.2	353 752,80	4 337 477,04	0.3
275	110° 30,8'	19,01	0.2	353 721,11	4 337 465,81	0.3
276	21° 51,7'	50,01	0.2	353 714,45	4 337 483,61	0.3
277	111° 51,9'	40,01	0.2	353 760,86	4 337 502,23	0.3
278	111° 52,2'	40,00	0.2	353 745,96	4 337 539,36	0.3
279	201° 51,6'	120,21	0.2	353 731,06	4 337 576,48	0.3
280	202° 26,7'	63,18	0.2	353 619,49	4 337 531,72	0.3
281	304° 55,9'	172,72	0.2	353 561,10	4 337 507,60	0.3
282	315° 28,3'	51,48	0.2	353 660,00	4 337 366,00	0.3
283	231° 15,6'	178,98	0.2	353 696,70	4 337 329,90	0.3
284	137° 8,9'	220,70	0.2	353 584,70	4 337 190,30	0.3
285	228° 33,0'	57,10	0.2	353 422,90	4 337 340,40	0.3
286	318° 54,1'	120,45	0.2	353 385,10	4 337 297,60	0.3
287	319° 28,4'	129,72	0.2	353 475,87	4 337 218,42	0.3
288	316° 59,1'	54,28	0.2	353 574,47	4 337 134,13	0.3
289						

Площадь = 59834 кв.м

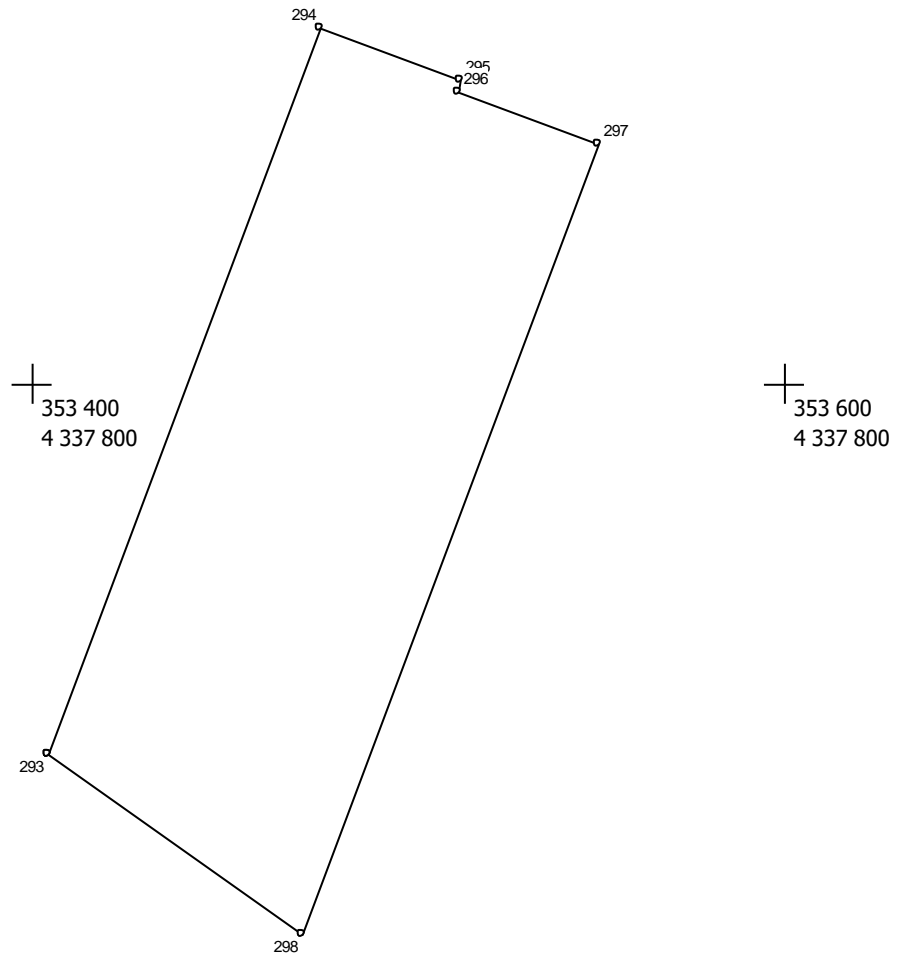


Масштаб 1 : 2000

Ведомость вычисления координат земельного участка

№№ пун-ктов	Дирекц. Углы	Длина линий, м	ΔСдоп	X	Y	fдоп
289	20° 2,5'	176,91	0.2	353 559,10	4 337 528,90	0.3
290	110° 0,9'	79,94	0.2	353 725,30	4 337 589,53	0.3
291	200° 0,7'	198,53	0.2	353 697,94	4 337 664,64	0.3
292	305° 7,7'	82,90	0.2	353 511,40	4 337 596,70	0.3
293						

Площадь = 15015 кв.м

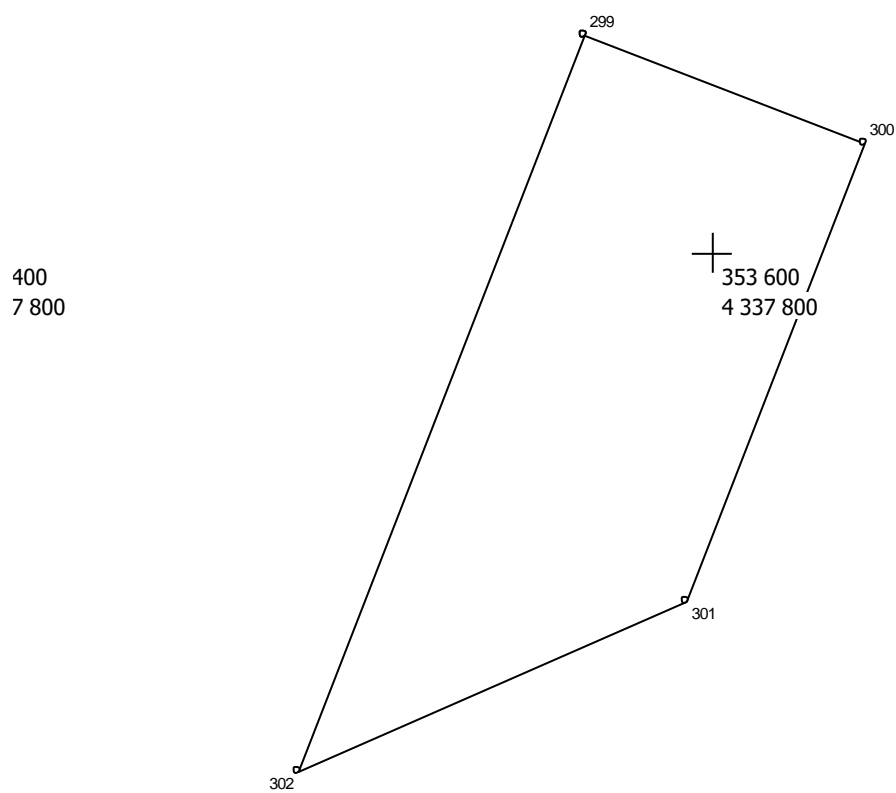


Масштаб 1 : 2000

Ведомость вычисления координат земельного участка

№№ пун-ктов	Дирекц. Углы	Длина линий, м	ΔSдоп	X	Y	fдоп
293	20° 29,2'	205,70	0.2	353 501,65	4 337 604,36	0.3
294	110° 33,1'	40,00	0.2	353 694,34	4 337 676,35	0.3
295	200° 27,9'	2,95	0.2	353 680,30	4 337 713,80	0.3
296	110° 34,7'	40,00	0.2	353 677,54	4 337 712,77	0.3
297	200° 33,0'	224,25	0.2	353 663,48	4 337 750,22	0.3
298	305° 38,8'	82,62	0.2	353 453,50	4 337 671,50	0.3
299						

Площадь = 17172 кв.м

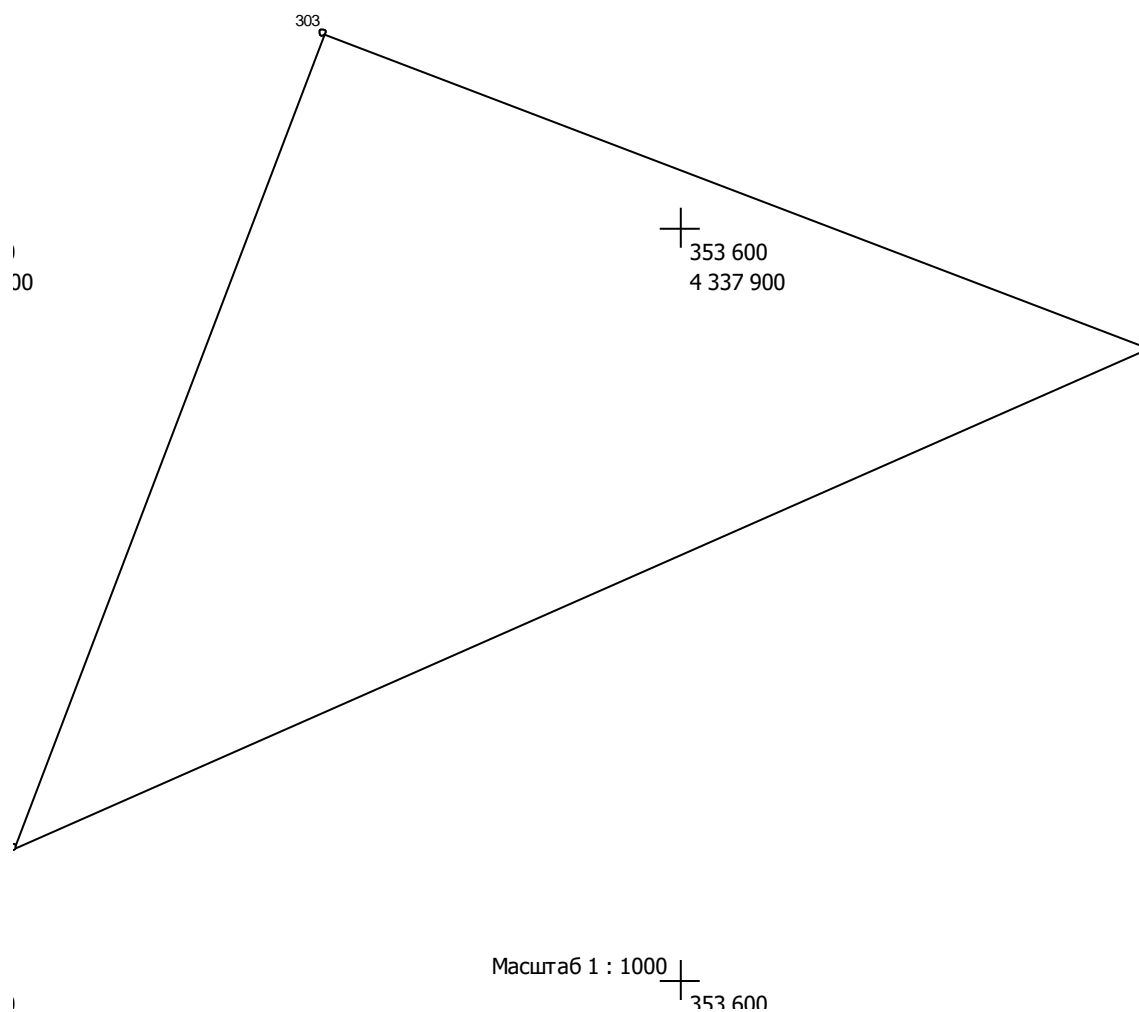


Масштаб 1 : 2000

Ведомость вычисления координат земельного участка

№№ пун-ктов	Дирекц. Углы	Длина линий, м	ΔSдоп	X	Y	fдоп
299	111° 11,1'	80,00	0.2	353 657,47	4 337 765,68	0.3
300	201° 11,0'	130,40	0.2	353 628,56	4 337 840,27	0.3
301	246° 32,1'	112,44	0.2	353 506,97	4 337 793,15	0.3
302	21° 10,9'	209,42	0.2	353 462,20	4 337 690,01	0.3
303						

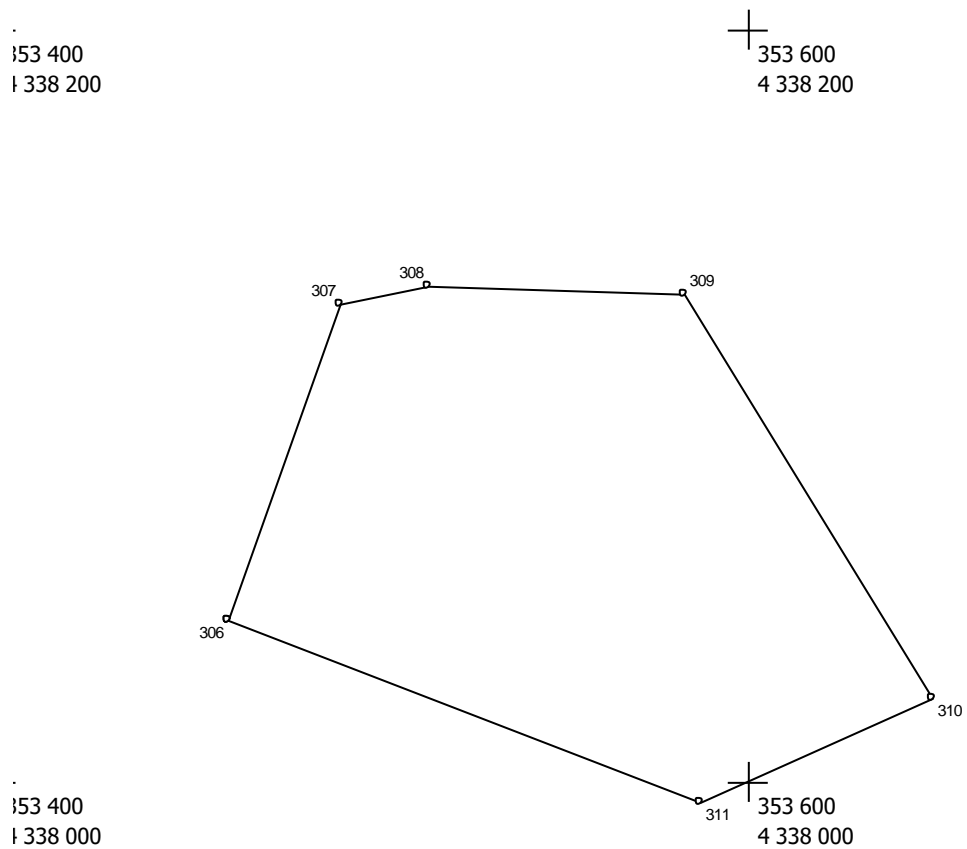
Площадь = 13592 кв.м



Ведомость вычисления координат земельного участка

№№ пун-ктов	Дирекц. Углы	Длина линий, м	ΔSдоп	X	Y	fдоп
303	110° 52,1'	117,01	0.2	353 625,70	4 337 852,70	0.3
304	246° 13,4'	164,49	0.2	353 584,02	4 337 962,03	0.3
305	20° 52,9'	115,59	0.2	353 517,70	4 337 811,50	0.3
306						

Площадь = 6762 кв.м

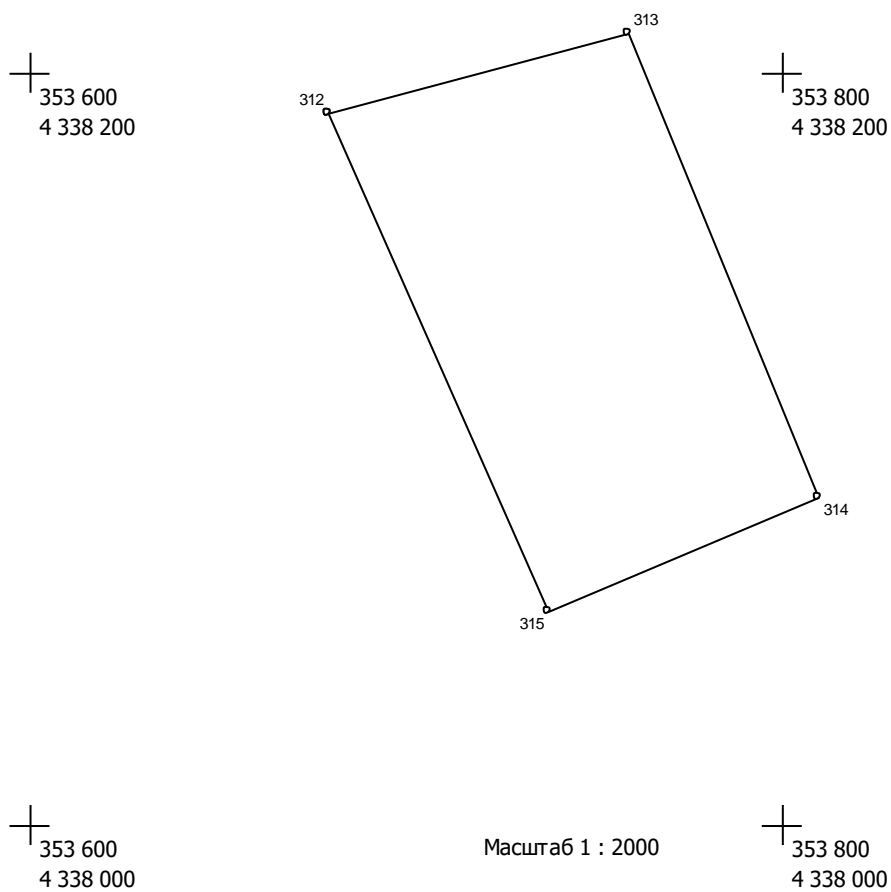


Масштаб 1 : 2000

Ведомость вычисления координат земельного участка

№№ пун-ктов	Дирекц. Углы	Длина линий, м	ΔSдоп	X	Y	fдоп
306	19° 40,8'	88,79	0.2	353 643,00	4 337 861,40	0.3
307	77° 56,3'	23,93	0.2	353 726,60	4 337 891,30	0.3
308	91° 48,8'	67,91	0.2	353 731,60	4 337 914,70	0.3
309	148° 20,9'	125,73	0.2	353 729,45	4 337 982,58	0.3
310	245° 34,1'	67,50	0.2	353 622,42	4 338 048,56	0.3
311	291° 5,9'	134,73	0.2	353 594,50	4 337 987,10	0.3
312						

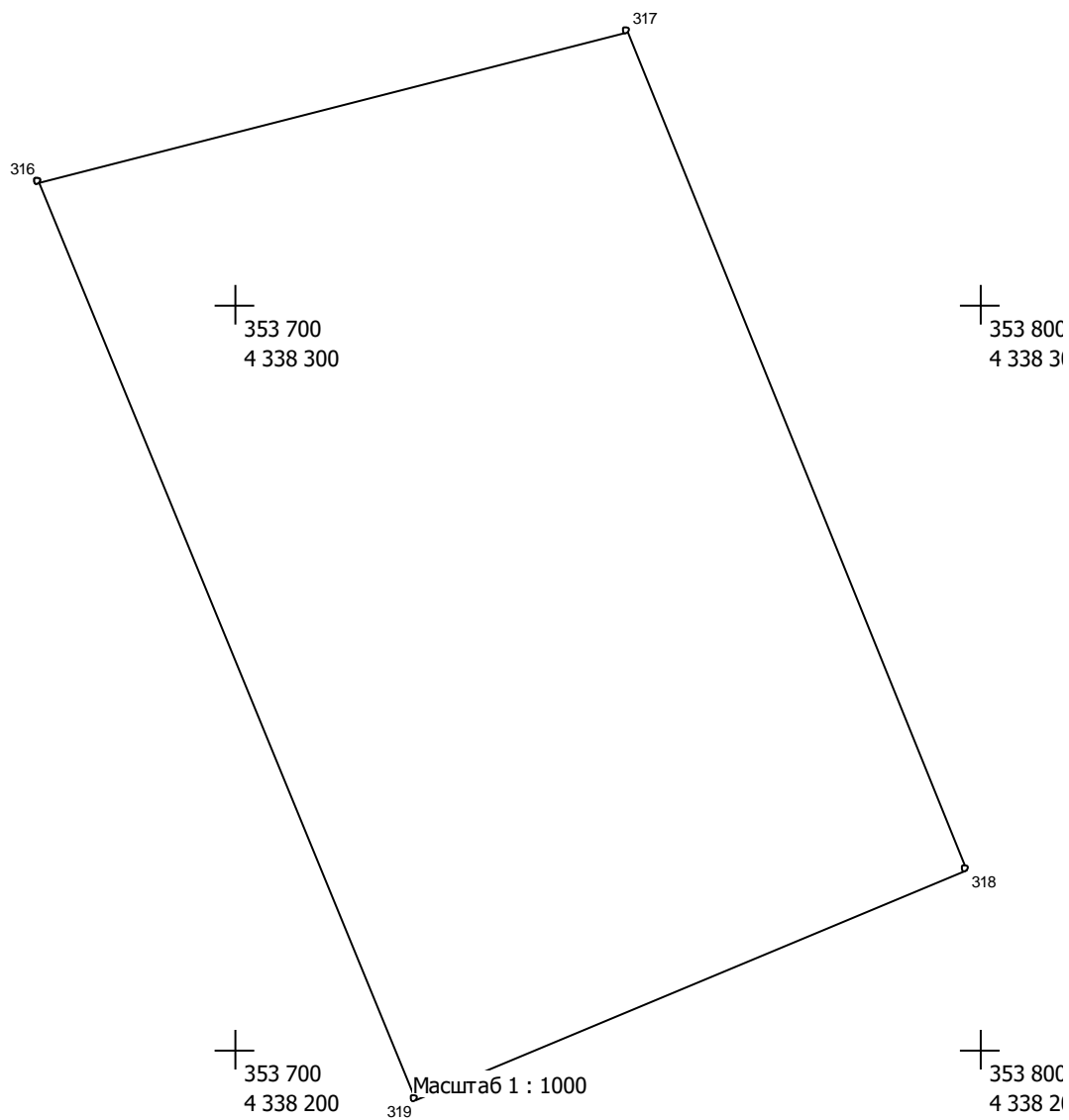
Площадь = 16550 кв.м



Ведомость вычисления координат земельного участка

№№ пун-ктов	Дирекц. Углы	Длина линий, м	ΔSдоп	X	Y	fдоп
312	75° 7,3'	82,57	0.2	353 789,00	4 338 079,10	0.3
313	157° 43,8'	133,21	0.2	353 810,20	4 338 158,90	0.3
314	247° 18,2'	77,88	0.2	353 686,93	4 338 209,38	0.3
315	336° 8,6'	144,46	0.2	353 656,88	4 338 137,53	0.3
316						

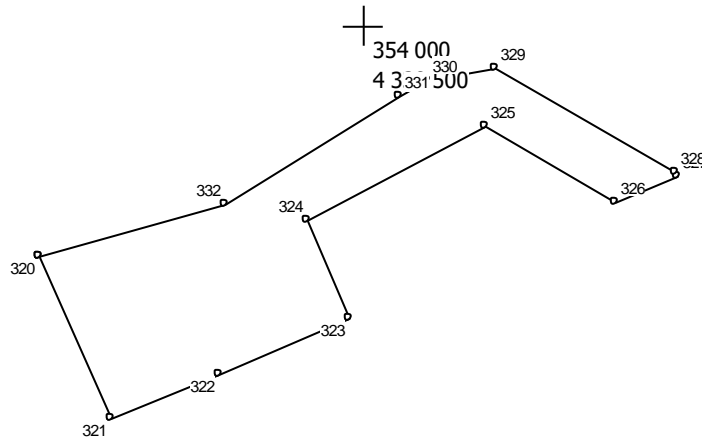
Площадь = 11078 кв.м



Ведомость вычисления координат земельного участка

№№ пун-ктов	Дирекц. Углы	Длина линий, м	ΔSдоп	X	Y	fдоп
316	75° 37,0'	81,24	0.2	353 816,20	4 338 173,70	0.3
317	157° 56,2'	121,15	0.2	353 836,38	4 338 252,39	0.3
318	247° 22,5'	80,06	0.2	353 724,10	4 338 297,90	0.3
319	337° 44,5'	132,79	0.2	353 693,30	4 338 224,00	0.3
320						

Площадь = 10193 кв.м



Масштаб 1 : 5000
354 000

Ведомость вычисления координат земельного участка

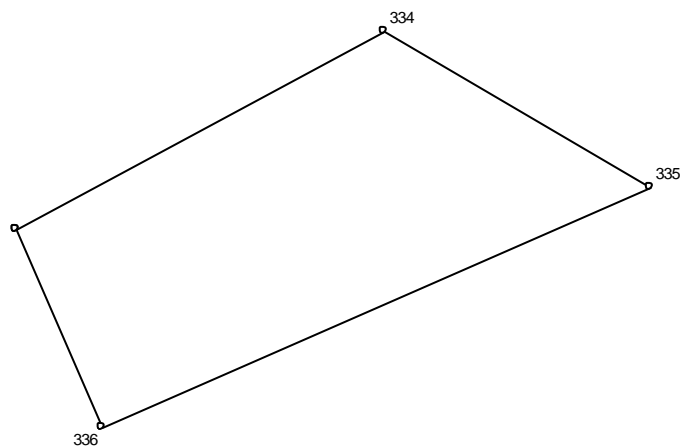
№№ пун-ктов	Дирекц. Углы	Длина линий, м	ΔSдоп	X	Y	fдоп
320	156° 40,1'	117,81	0.2	353 846,48	4 338 285,06	0.3
321	67° 40,3'	78,81	0.2	353 738,30	4 338 331,72	0.3
322	66° 59,3'	93,60	0.2	353 768,24	4 338 404,62	0.3
323	336° 37,2'	71,39	0.2	353 804,83	4 338 490,77	0.3
324	61° 52,5'	133,44	0.2	353 870,36	4 338 462,44	0.3
325	120° 35,4'	100,93	0.2	353 933,26	4 338 580,12	0.3
326	66° 22,7'	44,95	0.2	353 881,90	4 338 667,00	0.3
327	314° 39,9'	2,42	0.2	353 899,91	4 338 708,18	0.3
328	300° 14,5'	138,01	0.2	353 901,61	4 338 706,46	0.3
329	260° 29,2'	46,10	0.2	353 971,12	4 338 587,23	0.3
330	238° 10,1'	21,05	0.2	353 963,50	4 338 541,76	0.3
331	238° 8,9'	135,69	0.2	353 952,40	4 338 523,88	0.3
332	254° 28,9'	128,24	0.2	353 880,79	4 338 408,62	0.3
333						

Площадь = 29081 кв.м

300
3 600

+

354 000
4 338 600



300
3 400

+

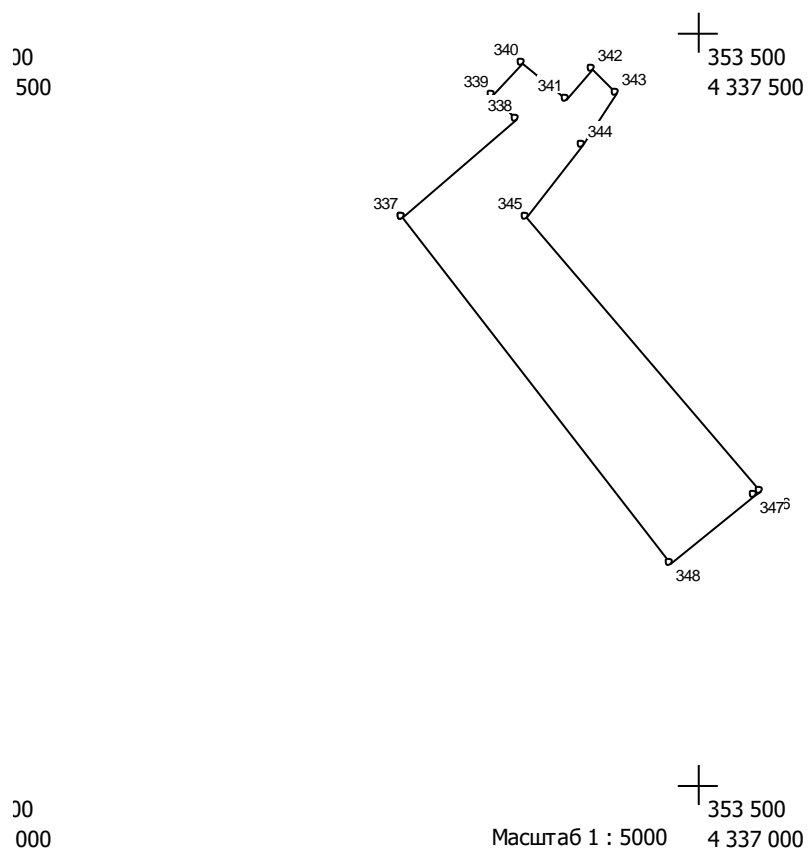
354 000
4 338 400

Масштаб 1 : 2000

Ведомость вычисления координат земельного участка

№№ пун-ктов	Дирекц. Углы	Длина линий, м	ΔSдоп	X	Y	fдоп
333	61° 52,4'	111,26	0.2	353 863,63	4 338 481,68	0.3
334	120° 28,8'	81,79	0.2	353 916,08	4 338 579,80	0.3
335	246° 22,8'	159,13	0.2	353 874,59	4 338 650,29	0.3
336	336° 38,1'	57,52	0.2	353 810,83	4 338 504,49	0.3
337						

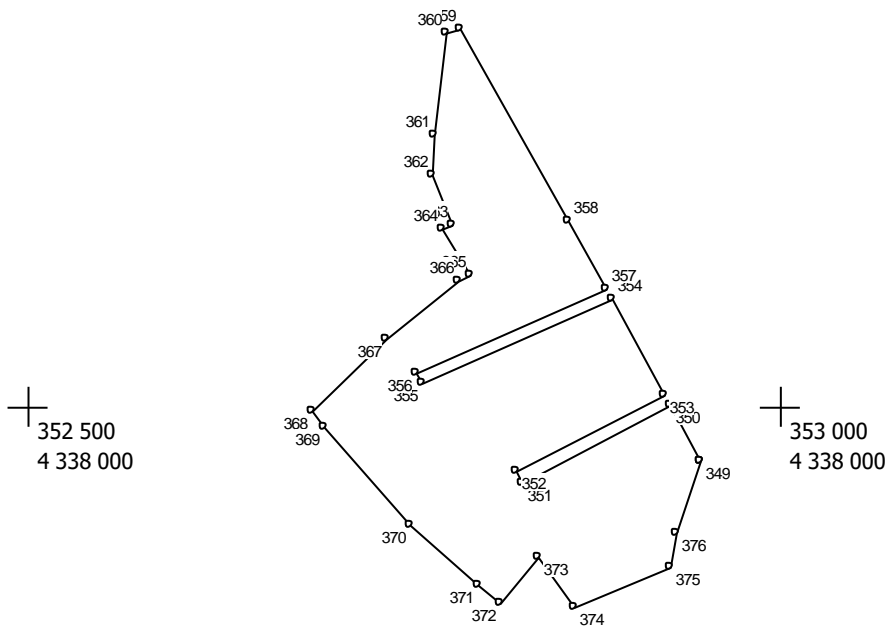
Площадь = 8460 кв.м



Ведомость вычисления координат земельного участка

№№ пун- ктов	Дирекц. Углы	Длина линий, м	ΔSдоп	X	Y	fдоп
337	49° 6,1'	99,46	0.2	353 376,78	4 337 302,82	0.3
338	316° 7,0'	21,78	0.2	353 441,90	4 337 378,00	0.3
339	42° 14,1'	29,31	0.2	353 457,60	4 337 362,90	0.3
340	129° 25,8'	37,16	0.2	353 479,30	4 337 382,60	0.3
341	42° 33,0'	26,47	0.2	353 455,70	4 337 411,30	0.3
342	134° 5,1'	22,14	0.2	353 475,20	4 337 429,20	0.3
343	213° 32,2'	41,63	0.2	353 459,80	4 337 445,10	0.3
344	217° 10,3'	60,74	0.2	353 425,10	4 337 422,10	0.3
345	139° 30,8'	239,04	0.2	353 376,70	4 337 385,40	0.3
346	231° 56,4'	4,33	0.2	353 194,90	4 337 540,60	0.3
347	231° 44,9'	72,57	0.2	353 192,23	4 337 537,19	0.3
348	322° 17,8'	290,04	0.2	353 147,30	4 337 480,20	0.3
349						

Площадь = 25045 кв.м



Масштаб 1 : 5000

Ведомость вычисления координат земельного участка

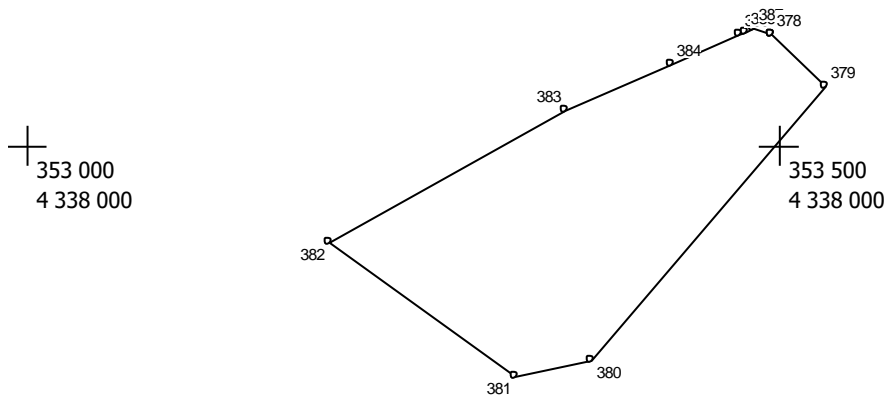
№№ пунктов	Дирекц. Углы	Длина линий, м	ΔSдоп	X	Y	fдоп
349	331° 31,3'	41,52	0.2	352 963,50	4 337 945,60	0.3
350	242° 26,5'	110,88	0.2	353 000,00	4 337 925,80	0.3
351	333° 6,8'	7,96	0.2	352 948,70	4 337 827,50	0.3
352	62° 26,4'	110,66	0.2	352 955,80	4 337 823,90	0.3
353	331° 31,0'	72,13	0.2	353 007,00	4 337 922,00	0.3
354	246° 13,3'	138,89	0.2	353 070,40	4 337 887,60	0.3
355	332° 3,8'	7,47	0.2	353 014,40	4 337 760,50	0.3
356	66° 0,2'	138,69	0.2	353 021,00	4 337 757,00	0.3
357	330° 36,0'	51,27	0.2	353 077,40	4 337 883,70	0.3
358	330° 36,0'	146,73	0.2	353 122,07	4 337 858,53	0.3
359	255° 31,4'	10,40	0.2	353 249,90	4 337 786,50	0.3
360	186° 23,9'	67,75	0.2	353 247,30	4 337 776,43	0.3
361	182° 6,5'	26,63	0.2	353 179,97	4 337 768,88	0.3
362	159° 27,5'	35,45	0.2	353 153,36	4 337 767,90	0.3
363	244° 47,6'	6,22	0.2	353 120,16	4 337 780,34	0.3
364	150° 27,1'	35,91	0.2	353 117,51	4 337 774,71	0.3
365	242° 58,0'	8,76	0.2	353 086,27	4 337 792,42	0.3
366	231° 2,5'	60,87	0.2	353 082,29	4 337 784,62	0.3
367	226° 9,1'	68,99	0.2	353 044,02	4 337 737,29	0.3
368	140° 24,6'	13,27	0.2	352 996,23	4 337 687,54	0.3
369	138° 40,7'	87,08	0.2	352 986,00	4 337 696,00	0.3
370	131° 57,5'	59,98	0.2	352 920,60	4 337 753,50	0.3
371	130° 29,6'	19,08	0.2	352 880,50	4 337 798,10	0.3
372	38° 40,5'	39,86	0.2	352 868,11	4 337 812,61	0.3
373	143° 35,9'	41,91	0.2	352 899,23	4 337 837,52	0.3
374	66° 54,9'	68,60	0.2	352 865,50	4 337 862,39	0.3
375	12° 2,5'	23,01	0.2	352 892,40	4 337 925,50	0.3
376	17° 28,5'	50,95	0.2	352 914,90	4 337 930,30	0.3
377						

Площадь = 45191 кв.м

Ведомость вычисления координат земельного участка

№№ пун-ктов	Дирекц. Углы	Длина линий, м	ΔSдоп	X	Y	fдоп
377	324° 11,9'	136,77	0.2	353 081,30	4 337 617,20	0.3
378						

Площадь = 498 кв.м

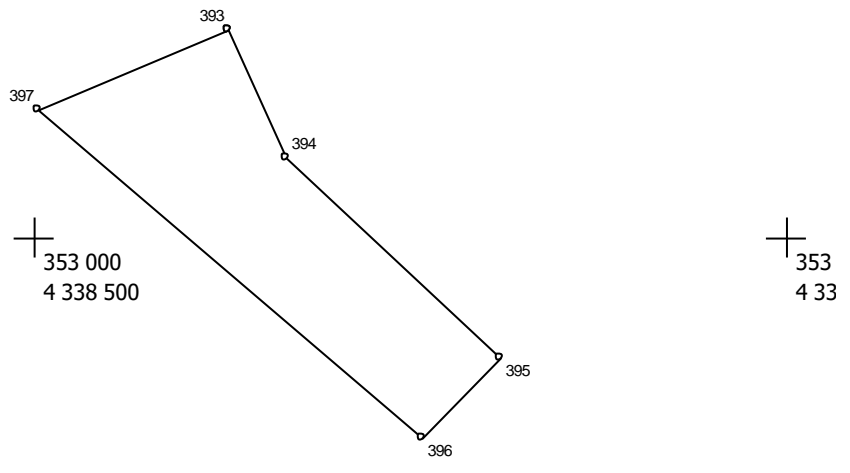


Масштаб 1 : 5000

Ведомость вычисления координат земельного участка

№№ пун- ктов	Дирекц. Углы	Длина линий, м	ΔSдоп	X	Y	fдоп
378	134° 26,5'	49,34	0.2	353 572,65	4 337 994,67	0.3
379	220° 35,6'	239,30	0.2	353 538,10	4 338 029,90	0.3
380	257° 51,2'	51,56	0.2	353 356,39	4 337 874,19	0.3
381	306° 0,7'	151,63	0.2	353 345,54	4 337 823,78	0.3
382	60° 40,4'	179,67	0.2	353 434,69	4 337 701,13	0.3
383	66° 13,6'	75,93	0.2	353 522,69	4 337 857,77	0.3
384	66° 14,0'	50,47	0.2	353 553,30	4 337 927,26	0.3
385	66° 17,0'	3,78	0.2	353 573,64	4 337 973,45	0.3
386	69° 23,1'	5,74	0.2	353 575,16	4 337 976,91	0.3
387	110° 5,0'	13,19	0.2	353 577,18	4 337 982,28	0.3
388						

Площадь = 34984 кв.м

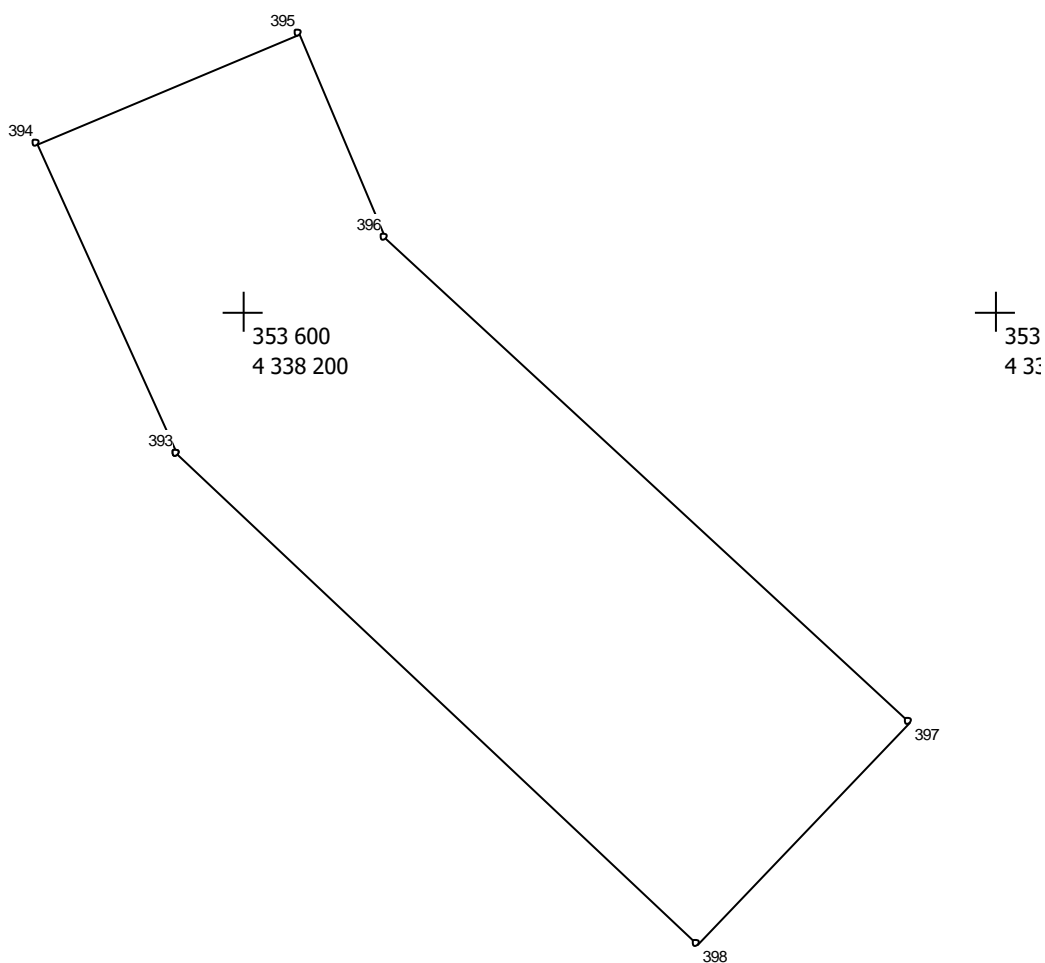


Масштаб 1 : 5000

Ведомость вычисления координат земельного участка

№№ пун-ктов	Дирекц. Углы	Длина линий, м	ΔSдоп	X	Y	fдоп
388	155° 45,5'	93,77	0.2	353 637,90	4 338 130,00	0.3
389	132° 56,7'	193,31	0.2	353 552,40	4 338 168,50	0.3
390	223° 29,0'	74,84	0.2	353 420,70	4 338 310,00	0.3
391	310° 38,5'	335,93	0.2	353 366,40	4 338 258,50	0.3
392	67° 22,0'	136,95	0.2	353 585,20	4 338 003,60	0.3
393						

Площадь = 27511 кв.м

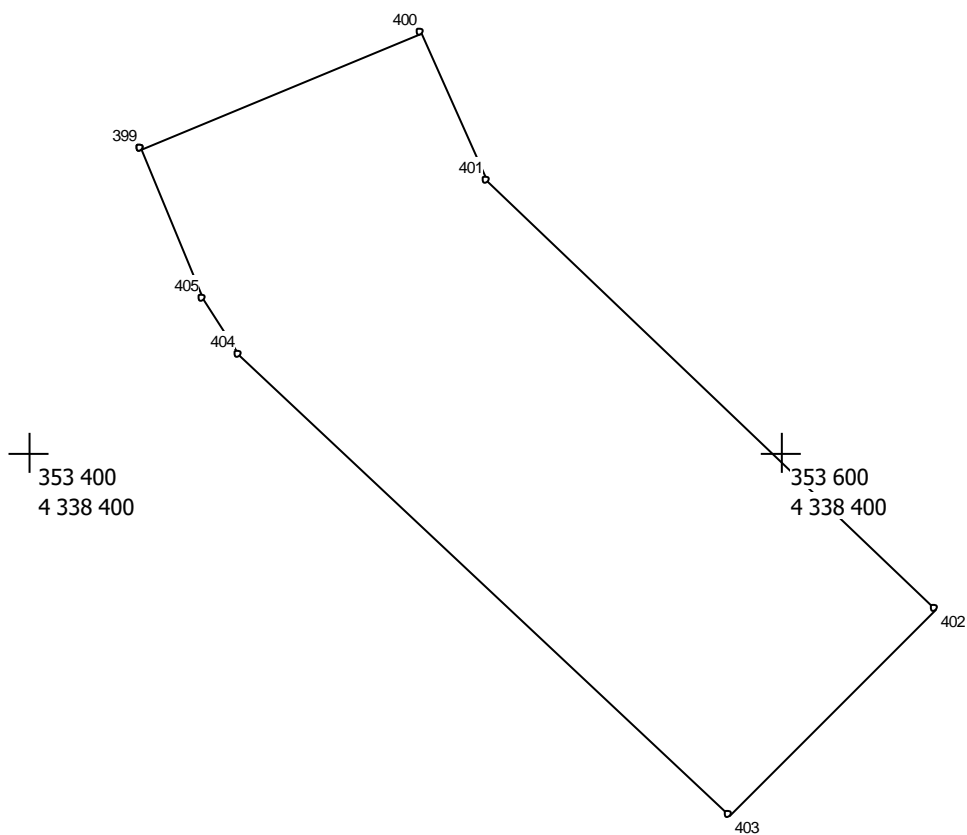


Масштаб 1 : 2000

Ведомость вычисления координат земельного участка

№№ пун-ктов	Дирекц. Углы	Длина линий, м	ΔSдоп	X	Y	fдоп
393	335° 44,1'	90,28	0.2	353 561,70	4 338 181,90	0.3
394	67° 3,1'	75,56	0.2	353 644,00	4 338 144,80	0.3
395	156° 56,5'	59,08	0.2	353 673,46	4 338 214,38	0.3
396	132° 44,0'	189,21	0.2	353 619,10	4 338 237,52	0.3
397	223° 33,6'	81,56	0.2	353 490,70	4 338 376,50	0.3
398	313° 13,8'	189,95	0.2	353 431,60	4 338 320,30	0.3
399						

Площадь = 20891 кв.м

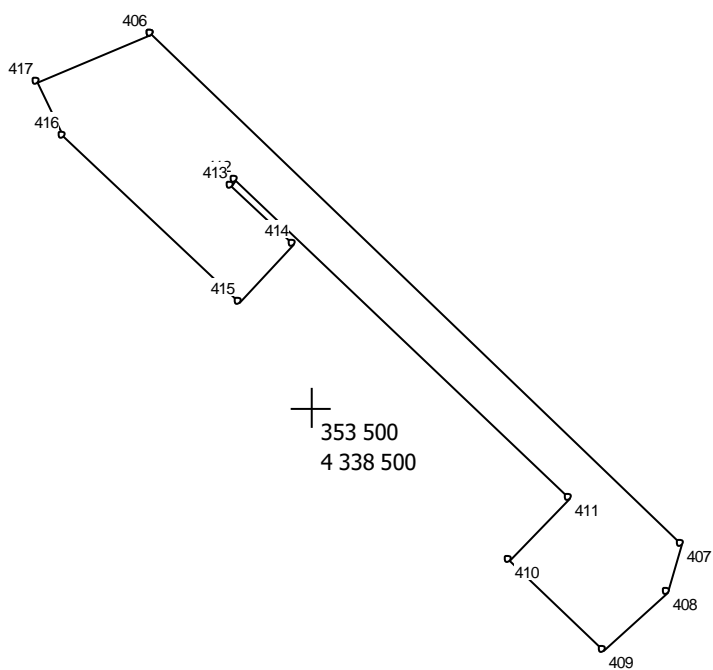


Масштаб 1 : 2000

Ведомость вычисления координат земельного участка

№№ пун-ктов	Дирекц. Углы	Длина линий, м	ΔSдоп	X	Y	fдоп
399	67° 18,3'	80,24	0.2	353 680,27	4 338 229,91	0.3
400	156° 2,9'	43,25	0.2	353 711,23	4 338 303,94	0.3
401	133° 31,3'	164,39	0.2	353 671,70	4 338 321,50	0.3
402	224° 41,2'	77,50	0.2	353 558,50	4 338 440,70	0.3
403	313° 9,7'	178,49	0.2	353 503,40	4 338 386,20	0.3
404	327° 15,0'	17,93	0.2	353 625,50	4 338 256,00	0.3
405	337° 33,7'	42,94	0.2	353 640,58	4 338 246,30	0.3
406						

Площадь = 17575 кв.м

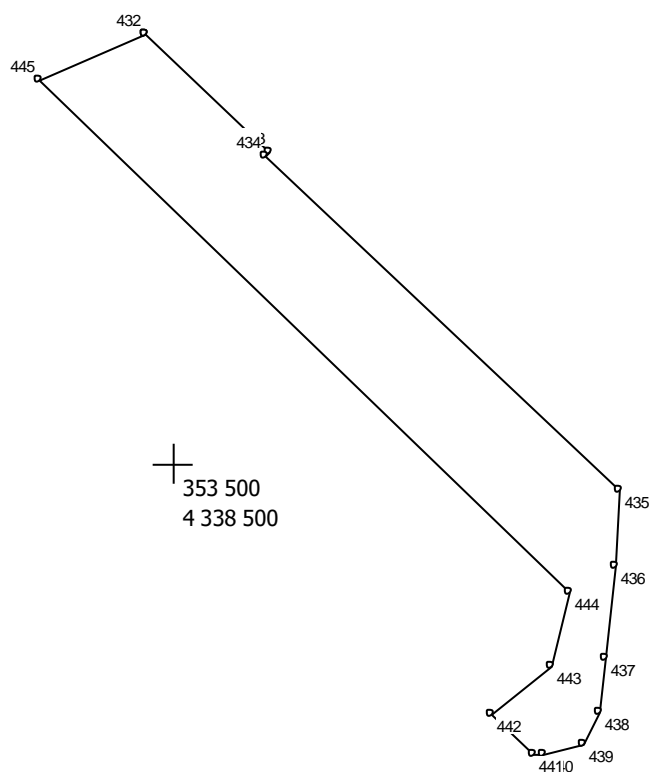


Масштаб 1 : 5000

Ведомость вычисления координат земельного участка

№№ пун-ктов	Дирекц. Углы	Длина линий, м	ΔSдоп	X	Y	fдоп
406	133° 53,2'	487,71	0.2	353 747,80	4 338 393,60	0.3
407	195° 10,9'	33,99	0.2	353 409,70	4 338 745,10	0.3
408	227° 59,0'	57,07	0.2	353 376,90	4 338 736,20	0.3
409	313° 46,1'	86,48	0.2	353 338,70	4 338 693,80	0.3
410	43° 49,0'	56,46	0.2	353 398,52	4 338 631,35	0.3
411	313° 39,7'	305,82	0.2	353 439,26	4 338 670,44	0.3
412	225° 54,6'	4,46	0.2	353 650,40	4 338 449,20	0.3
413	133° 5,3'	57,24	0.2	353 647,30	4 338 446,00	0.3
414	223° 29,1'	53,48	0.2	353 608,20	4 338 487,80	0.3
415	313° 27,9'	161,07	0.2	353 569,40	4 338 451,00	0.3
416	335° 45,0'	39,74	0.2	353 680,20	4 338 334,10	0.3
417	67° 31,4'	82,05	0.2	353 716,43	4 338 317,78	0.3
418						

Площадь = 31145 кв.м

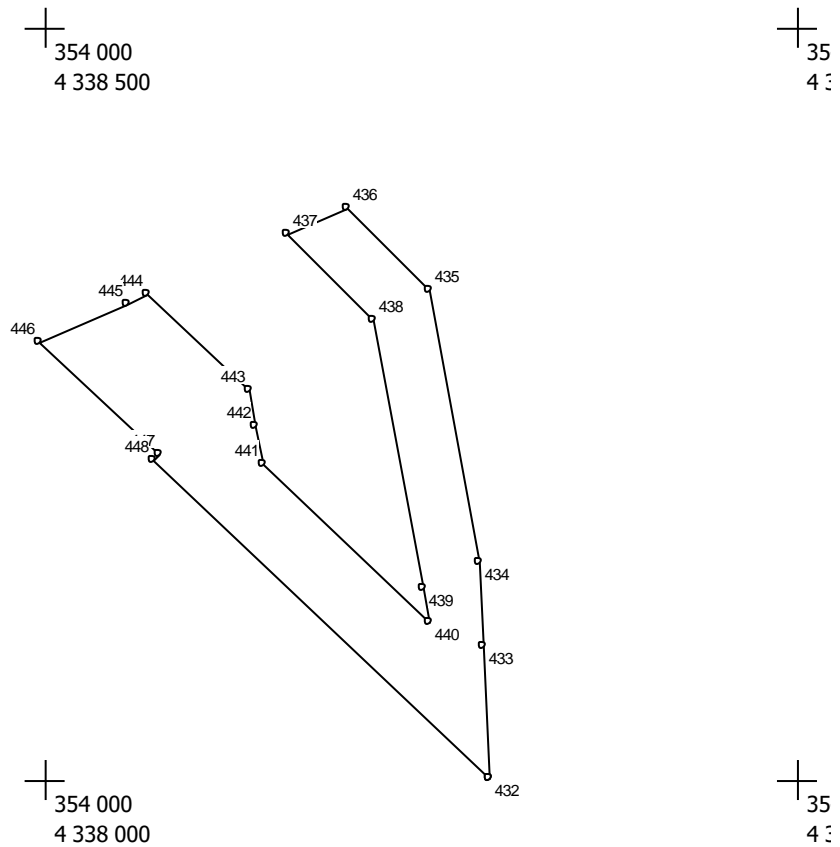


Масштаб 1 : 5000

Ведомость вычисления координат земельного участка

№№ пунктов	Дирекц. Углы	Длина линий, м	ΔSдоп	X	Y	fдоп
418	133° 27,8'	113,39	0.2	353 784,40	4 338 480,80	0.3
419	230° 11,7'	3,91	0.2	353 706,40	4 338 563,10	0.3
420	133° 23,7'	323,13	0.2	353 703,90	4 338 560,10	0.3
421	182° 22,3'	50,74	0.2	353 481,90	4 338 794,90	0.3
422	186° 51,5'	61,14	0.2	353 431,20	4 338 792,80	0.3
423	186° 53,5'	36,66	0.2	353 370,50	4 338 785,50	0.3
424	206° 2,1'	24,15	0.2	353 334,10	4 338 781,10	0.3
425	256° 0,9'	26,90	0.2	353 312,40	4 338 770,50	0.3
426	269° 30,0'	6,88	0.2	353 305,90	4 338 744,40	0.3
427	314° 1,7'	38,39	0.2	353 305,84	4 338 737,52	0.3
428	50° 50,9'	50,65	0.2	353 332,52	4 338 709,92	0.3
429	14° 17,6'	51,44	0.2	353 364,50	4 338 749,20	0.3
430	313° 58,6'	489,15	0.2	353 414,35	4 338 761,90	0.3
431	66° 47,5'	77,14	0.2	353 754,00	4 338 409,90	0.3
432						

Площадь = 38142 кв.м

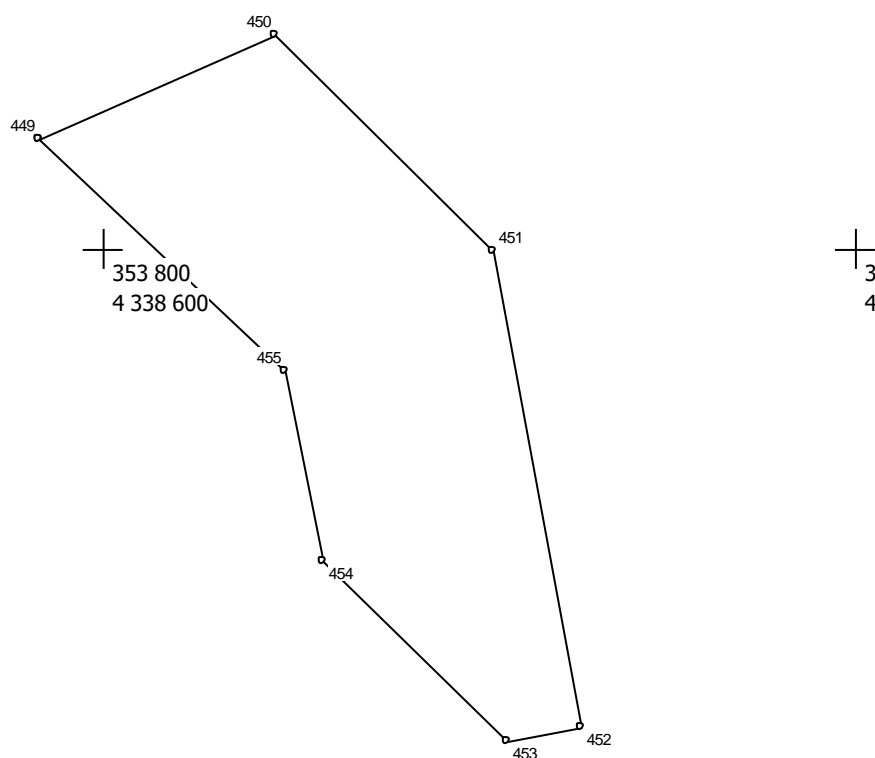


Масштаб 1 : 5000

Ведомость вычисления координат земельного участка

№№ пун-ктов	Дирекц. Углы	Длина линий, м	ΔSдоп	X	Y	fдоп
432	357° 25,0'	87,65	0.2	353 501,40	4 338 794,30	0.3
433	357° 25,1'	56,60	0.2	353 588,96	4 338 790,35	0.3
434	349° 27,3'	183,60	0.2	353 645,50	4 338 787,80	0.3
435	314° 44,2'	76,72	0.2	353 826,00	4 338 754,20	0.3
436	246° 25,0'	42,99	0.2	353 880,00	4 338 699,70	0.3
437	134° 50,9'	80,26	0.2	353 862,80	4 338 660,30	0.3
438	169° 27,6'	181,88	0.2	353 806,20	4 338 717,20	0.3
439	169° 27,4'	22,57	0.2	353 627,39	4 338 750,47	0.3
440	313° 13,1'	152,31	0.2	353 605,20	4 338 754,60	0.3
441	349° 26,2'	25,91	0.2	353 709,50	4 338 643,60	0.3
442	349° 27,0'	24,85	0.2	353 734,97	4 338 638,85	0.3
443	313° 29,8'	91,67	0.2	353 759,40	4 338 634,30	0.3
444	246° 21,3'	14,84	0.2	353 822,50	4 338 567,80	0.3
445	246° 19,7'	63,89	0.2	353 816,55	4 338 554,21	0.3
446	133° 28,4'	108,86	0.2	353 790,90	4 338 495,70	0.3
447	230° 47,6'	4,90	0.2	353 716,00	4 338 574,70	0.3
448	133° 26,0'	307,64	0.2	353 712,90	4 338 570,90	0.3
449						

Площадь = 33507 кв.м

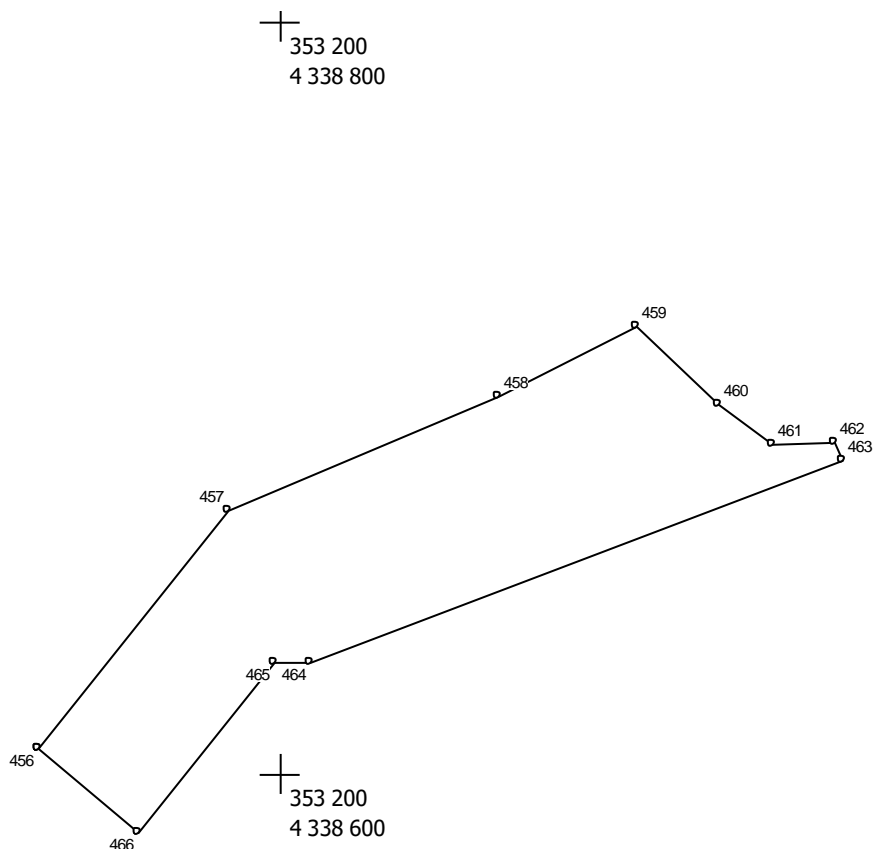


Масштаб 1 : 2000

Ведомость вычисления координат земельного участка

№№ пун-ктов	Дирекц. Углы	Длина линий, м	ΔSдоп	X	Y	fдоп
449	66° 23,7'	68,43	0.2	353 829,00	4 338 582,80	0.3
450	134° 51,1'	81,53	0.2	353 856,40	4 338 645,50	0.3
451	169° 28,1'	128,57	0.2	353 798,90	4 338 703,30	0.3
452	259° 31,0'	19,73	0.2	353 672,50	4 338 726,80	0.3
453	313° 56,5'	68,52	0.2	353 668,91	4 338 707,40	0.3
454	348° 56,4'	51,39	0.2	353 716,46	4 338 658,06	0.3
455	313° 31,0'	90,19	0.2	353 766,90	4 338 648,20	0.3
456						

Площадь = 11277 кв.м



Масштаб 1 : 2000

Ведомость вычисления координат земельного участка

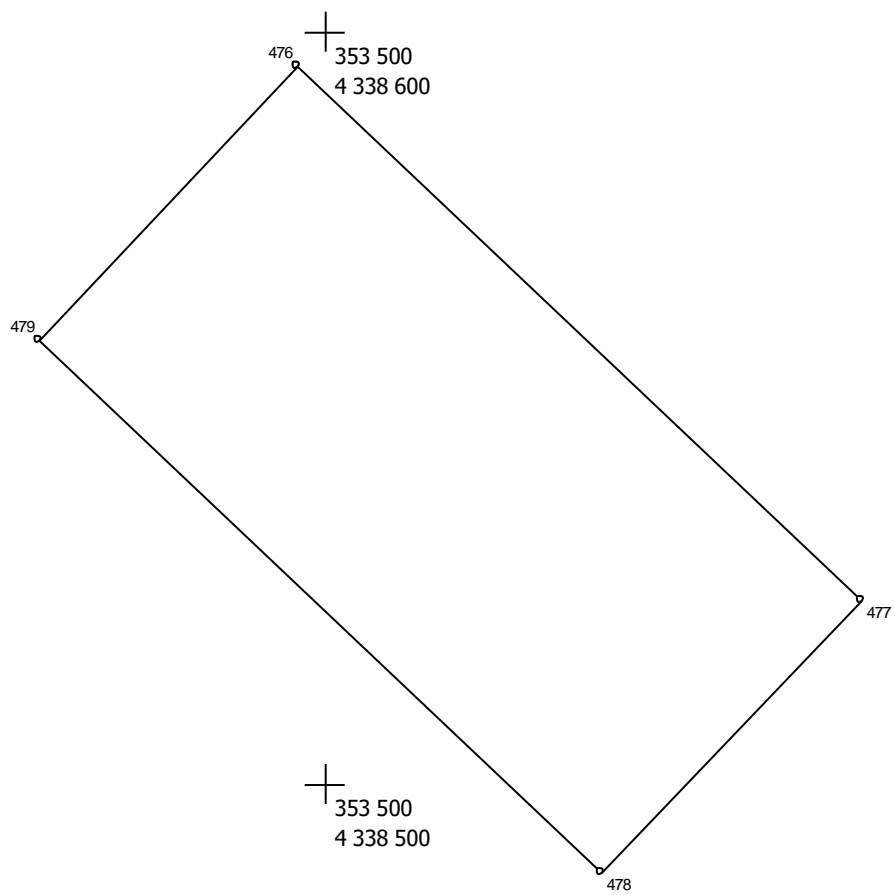
№№ пунктов	Дирекц. Углы	Длина линий, м	ΔSдоп	X	Y	fдоп
456	38° 27,8'	81,24	0.2	353 206,71	4 338 535,23	0.3
457	67° 21,3'	77,50	0.2	353 270,32	4 338 585,76	0.3
458	62° 57,9'	41,38	0.2	353 300,16	4 338 657,29	0.3
459	133° 52,4'	29,85	0.2	353 318,97	4 338 694,15	0.3
460	125° 52,4'	18,05	0.2	353 298,28	4 338 715,67	0.3
461	89° 18,1'	16,40	0.2	353 287,70	4 338 730,30	0.3
462	156° 7,8'	5,04	0.2	353 287,90	4 338 746,70	0.3
463	249° 13,8'	150,92	0.2	353 283,29	4 338 748,74	0.3
464	269° 6,5'	9,63	0.2	353 229,77	4 338 607,63	0.3
465	218° 41,1'	57,98	0.2	353 229,62	4 338 598,00	0.3
466	310° 6,7'	34,69	0.2	353 184,36	4 338 561,76	0.3
467						

Площадь = 8997 кв.м

Ведомость вычисления координат земельного участка

№№ пунктов	Дирекц. Углы	Длина линий, м	ΔSдоп	X	Y	fдоп
467	26° 3,6'	35,51	0.2	353 297,00	4 338 783,00	0.3
468	6° 56,8'	39,69	0.2	353 328,90	4 338 798,60	0.3
469	6° 51,7'	61,94	0.2	353 368,30	4 338 803,40	0.3
470	2° 18,8'	52,04	0.2	353 429,80	4 338 810,80	0.3
471	358° 18,9'	20,41	0.2	353 481,80	4 338 812,90	0.3
472	357° 24,1'	145,55	0.2	353 502,20	4 338 812,30	0.3
473	349° 28,1'	190,41	0.2	353 647,60	4 338 805,70	0.3
474	314° 45,1'	74,97	0.2	353 834,80	4 338 770,90	0.3
475	177° 3,3'	605,09	0.2	353 887,58	4 338 717,66	0.3
476						

Площадь = 37132 кв.м

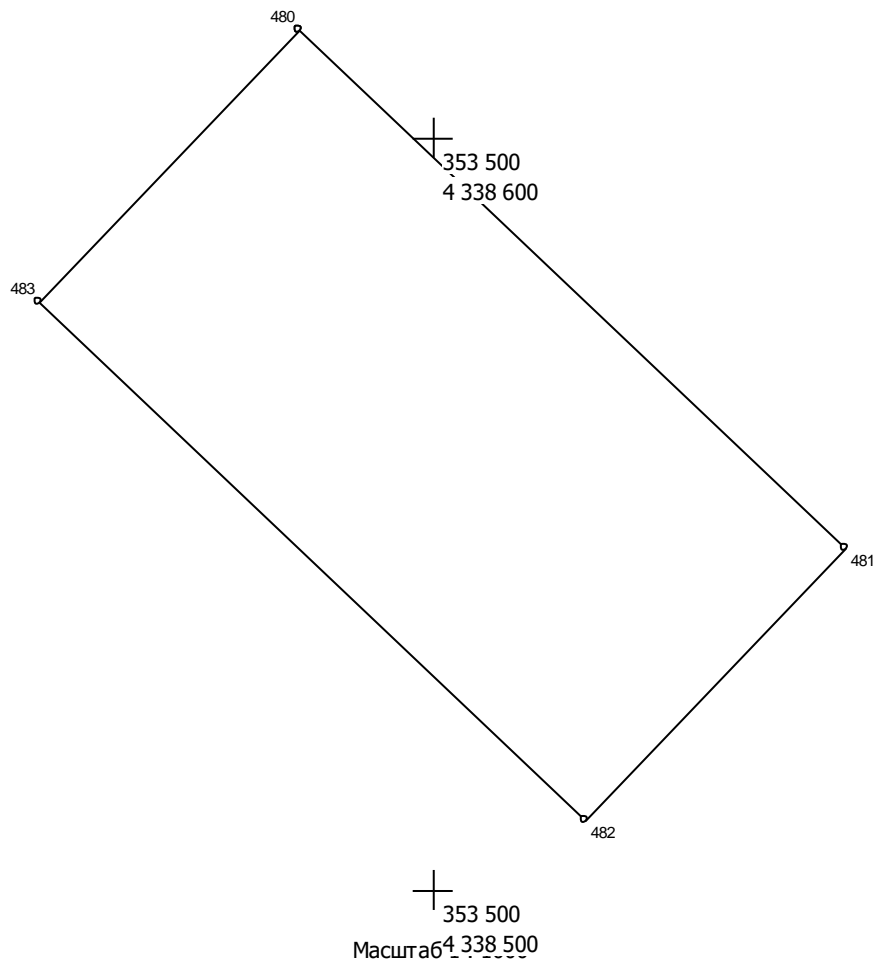


Масштаб 1 : 1000

Ведомость вычисления координат земельного участка

№№ пун-ктов	Дирекц. Углы	Длина линий, м	ΔSдоп	X	Y	fдоп
476	133° 25,6'	102,99	0.2	353 595,30	4 338 496,30	0.3
477	223° 32,4'	49,94	0.2	353 524,50	4 338 571,10	0.3
478	313° 23,2'	102,92	0.2	353 488,30	4 338 536,70	0.3
479	43° 27,6'	50,01	0.2	353 559,00	4 338 461,90	0.3
480						

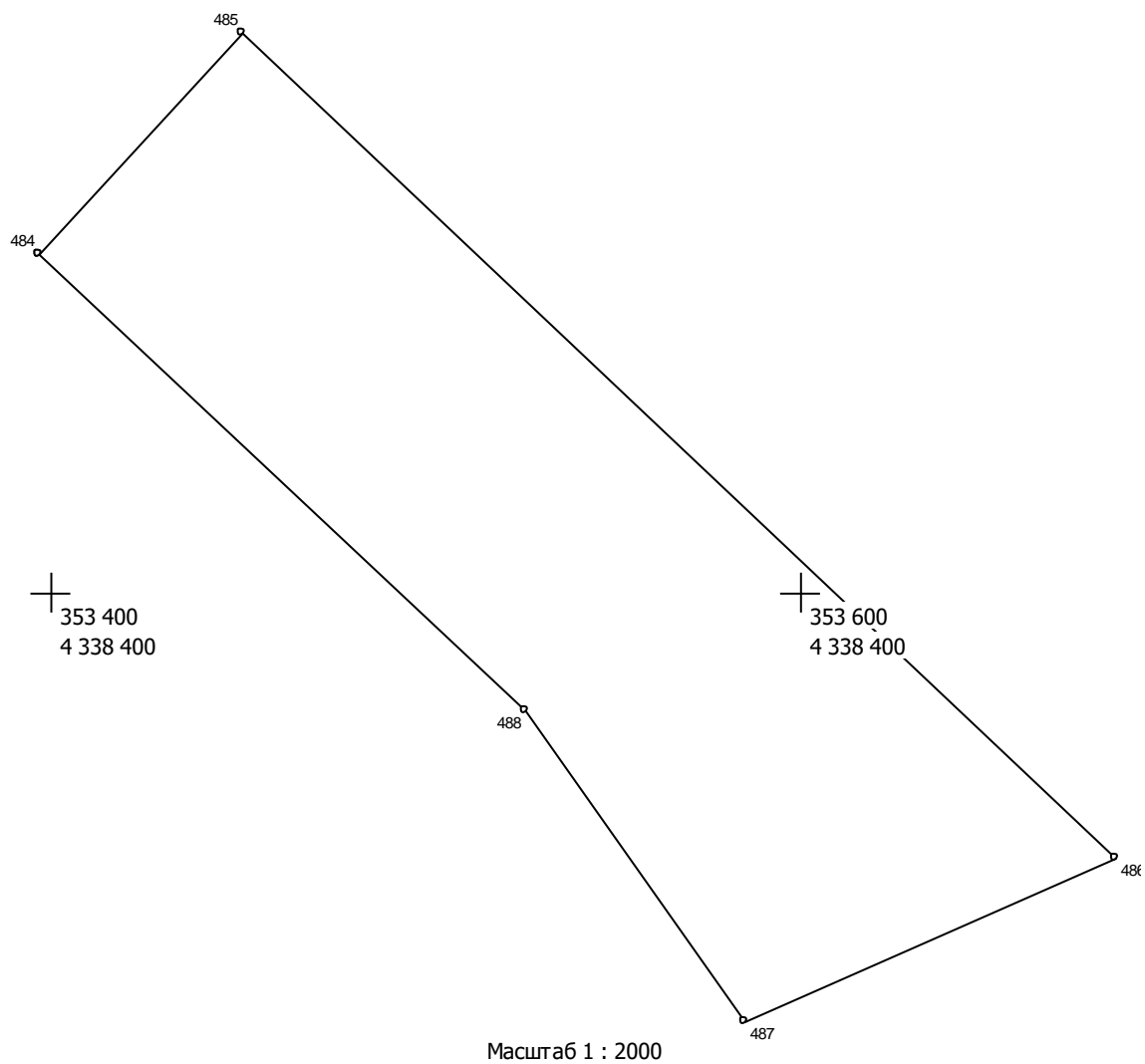
Площадь = 5145 кв.м



Ведомость вычисления координат земельного участка

№№ пун-ктов	Дирекц. Углы	Длина линий, м	ΔSдоп	X	Y	fдоп
480	133° 27,6'	100,02	0.2	353 514,20	4 338 582,00	0.3
481	223° 37,4'	50,01	0.2	353 445,40	4 338 654,60	0.3
482	313° 30,0'	99,95	0.2	353 409,20	4 338 620,10	0.3
483	43° 32,4'	49,94	0.2	353 478,00	4 338 547,60	0.3
484						

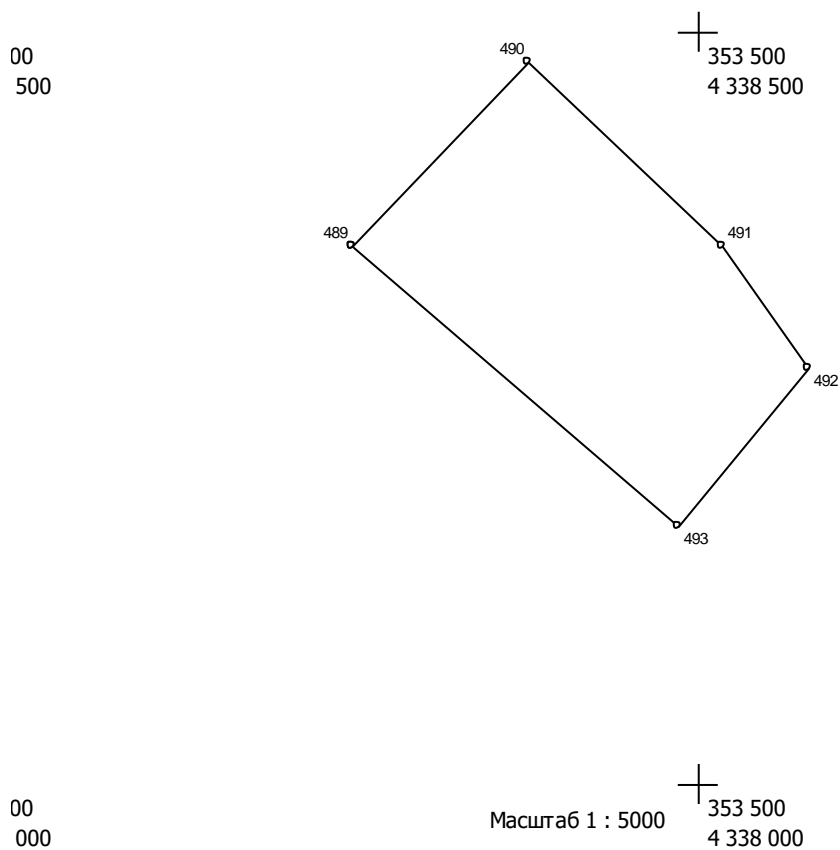
Площадь = 4996 кв.м



Ведомость вычисления координат земельного участка

№№ пун-ктов	Дирекц. Углы	Длина линий, м	ΔSдоп	X	Y	fдоп
484	42° 24,8'	79,91	0.2	353 490,10	4 338 396,60	0.3
485	133° 22,1'	320,24	0.2	353 549,10	4 338 450,50	0.3
486	246° 12,6'	108,08	0.2	353 329,20	4 338 683,30	0.3
487	324° 49,4'	101,54	0.2	353 285,60	4 338 584,40	0.3
488	313° 13,1'	177,43	0.2	353 368,60	4 338 525,90	0.3
489						

Площадь = 25188 кв.м

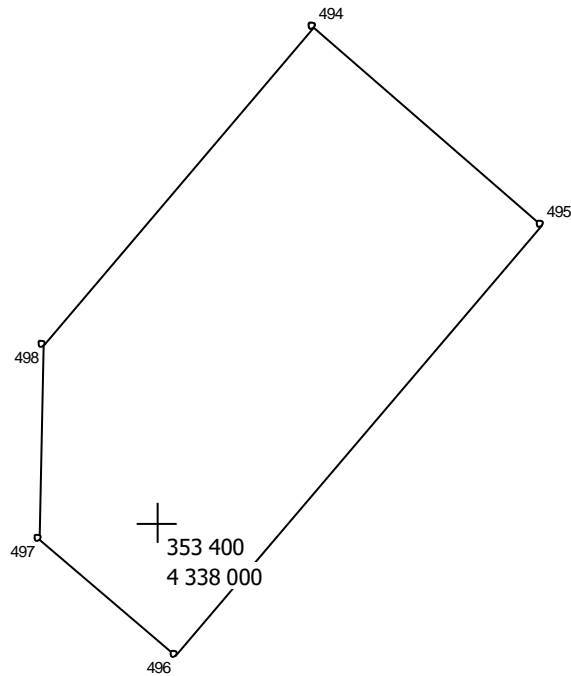


Ведомость вычисления координат земельного участка

№№ пун-ктов	Дирекц. Углы	Длина линий, м	ΔSдоп	X	Y	fдоп
489	43° 29,5'	169,27	0.2	353 356,40	4 338 269,70	0.3
490	133° 29,4'	177,12	0.2	353 479,20	4 338 386,20	0.3
491	144° 28,9'	99,15	0.2	353 357,30	4 338 514,70	0.3
492	219° 3,7'	136,00	0.2	353 276,60	4 338 572,30	0.3
493	310° 31,4'	285,34	0.2	353 171,00	4 338 486,60	0.3
494						

Площадь = 44299 кв.м

$\begin{matrix} | \\ 353\ 400 \\ 4\ 338\ 200 \end{matrix}$

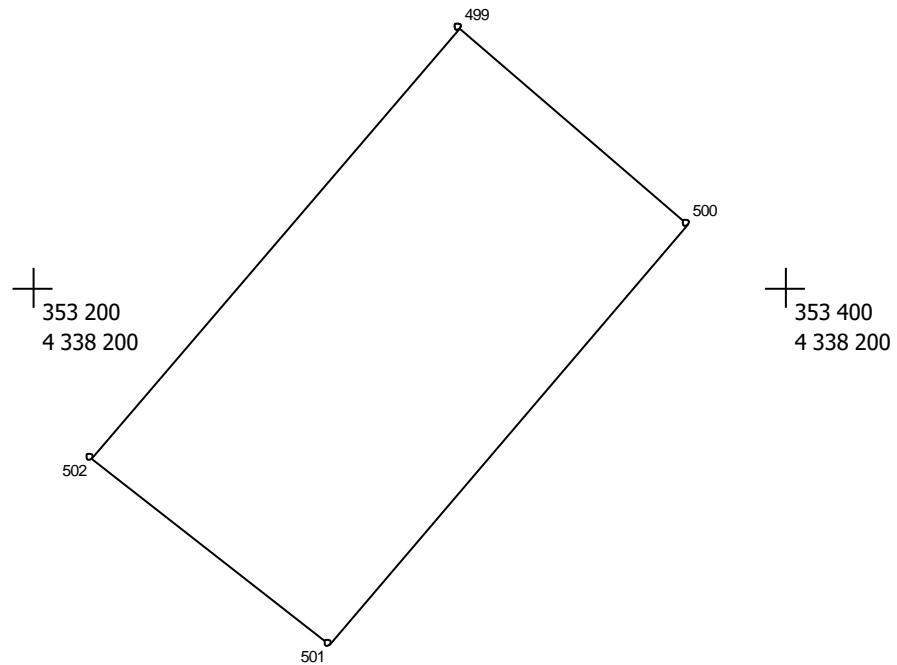


Масштаб 1 : 2000

Ведомость вычисления координат земельного участка

№№ пун-ктов	Дирекц. Углы	Длина линий, м	ΔSдоп	X	Y	fдоп
494	130° 57,9'	80,39	0.2	353 531,30	4 338 040,80	0.3
495	220° 23,9'	149,82	0.2	353 478,60	4 338 101,50	0.3
496	310° 19,7'	47,75	0.2	353 364,50	4 338 004,40	0.3
497	1° 26,9'	51,42	0.2	353 395,40	4 337 968,00	0.3
498	40° 14,2'	110,69	0.2	353 446,80	4 337 969,30	0.3
499						

Площадь = 11402 кв.м

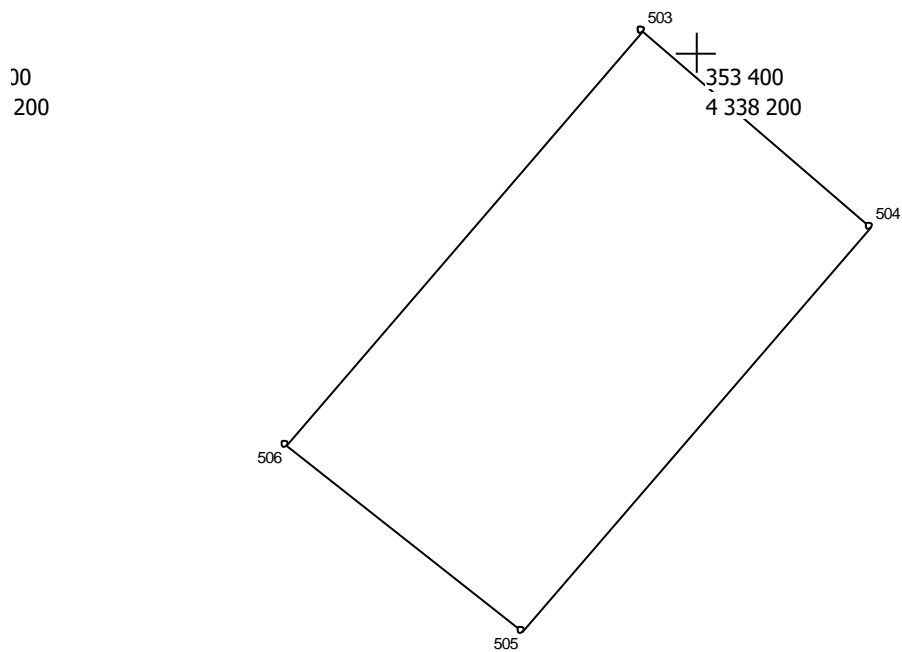


Масштаб 1 : 2000

Ведомость вычисления координат земельного участка

№№ пун-ктов	Дирекц. Углы	Длина линий, м	ΔSдоп	X	Y	fдоп
499	130° 35,6'	80,07	0.2	353 468,80	4 338 112,90	0.3
500	220° 32,8'	146,60	0.2	353 416,70	4 338 173,70	0.3
501	308° 3,4'	80,14	0.2	353 305,30	4 338 078,40	0.3
502	40° 32,6'	150,15	0.2	353 354,70	4 338 015,30	0.3
503						

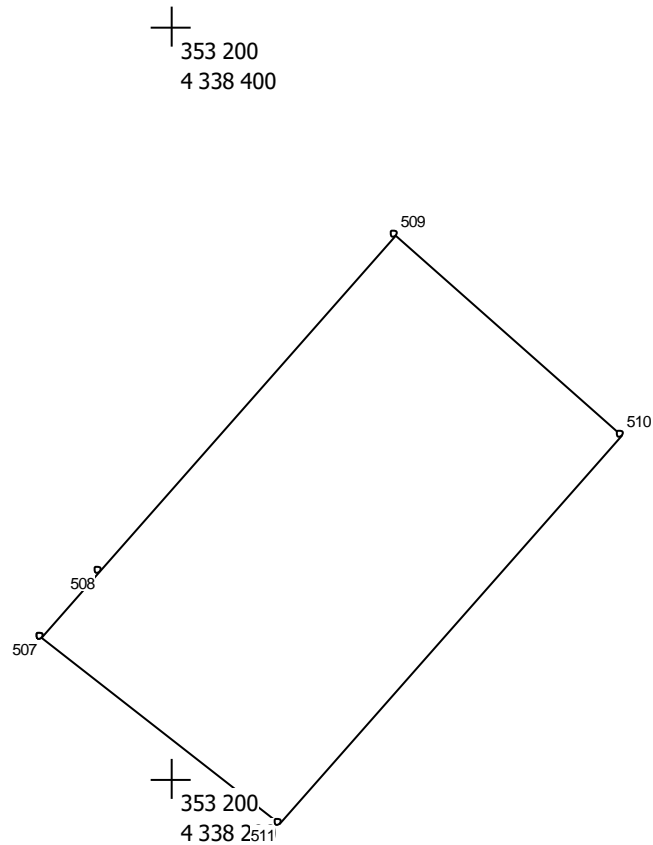
Площадь = 11880 кв.м



Ведомость вычисления координат земельного участка

№№ пун-ктов	Дирекц. Углы	Длина линий, м	ΔSдоп	X	Y	fдоп
503	130° 48,2'	80,00	0.2	353 405,74	4 338 185,35	0.3
504	220° 48,7'	141,35	0.2	353 353,46	4 338 245,91	0.3
505	308° 2,6'	79,87	0.2	353 246,48	4 338 153,53	0.3
506	40° 43,3'	145,19	0.2	353 295,70	4 338 090,63	0.3
507						

Площадь = 11446 кв.м

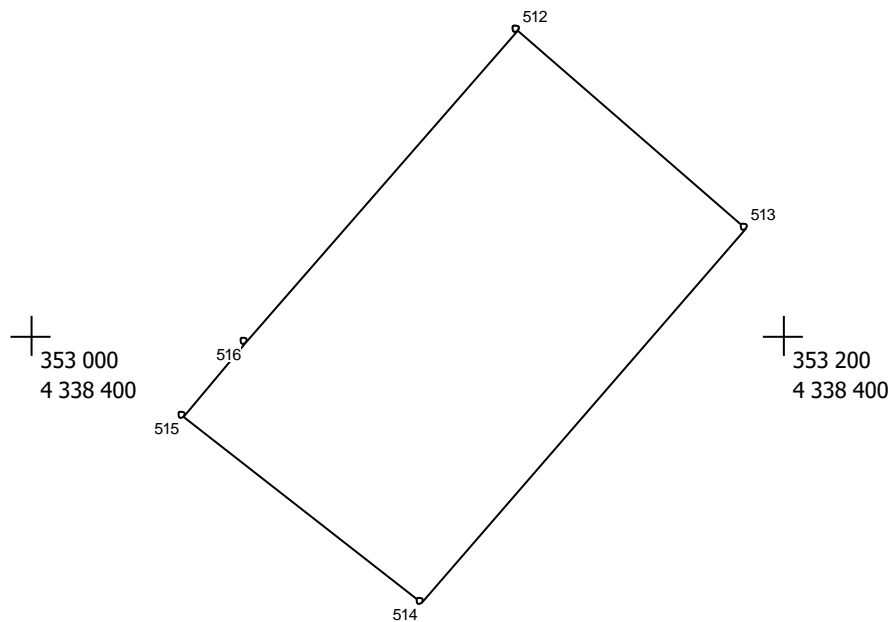


Масштаб 1 : 2000

Ведомость вычисления координат земельного участка

№№ пун-ктов	Дирекц. Углы	Длина линий, м	ΔSдоп	X	Y	fдоп
507	40° 29,1'	23,35	0.2	353 237,20	4 338 165,40	0.3
508	41° 34,2'	119,00	0.2	353 254,96	4 338 180,56	0.3
509	131° 34,5'	80,00	0.2	353 343,99	4 338 259,52	0.3
510	221° 25,4'	137,50	0.2	353 290,90	4 338 319,37	0.3
511	308° 6,1'	80,06	0.2	353 187,80	4 338 228,40	0.3
512						

Площадь = 11215 кв.м

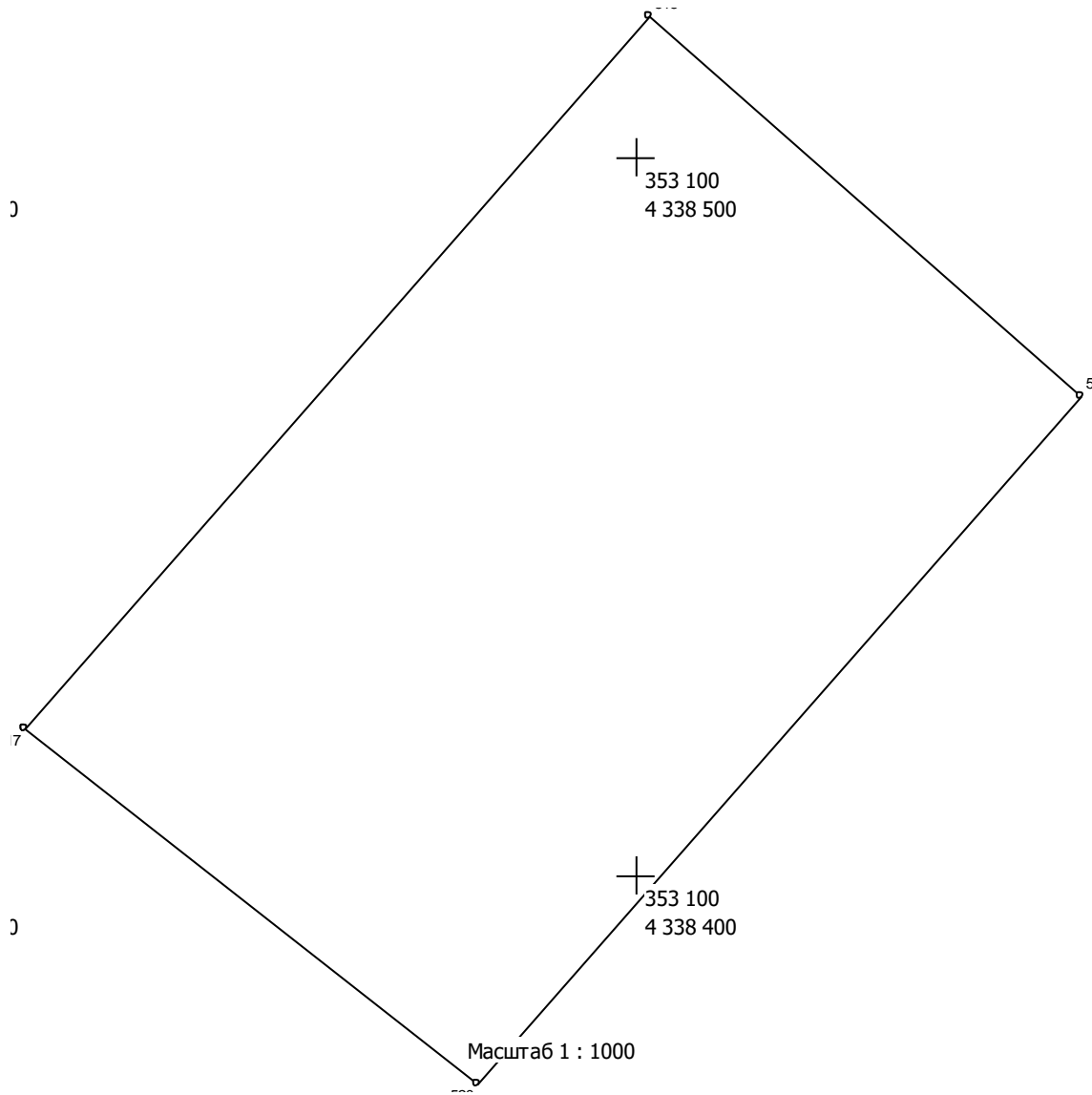


Масштаб 1 : 2000

Ведомость вычисления координат земельного участка

№№ пун-ктов	Дирекц. Углы	Длина линий, м	ΔSдоп	X	Y	fдоп
512	131° 4,0'	79,99	0.2	353 281,14	4 338 329,08	0.3
513	221° 2,0'	131,45	0.2	353 228,59	4 338 389,39	0.3
514	308° 2,8'	79,90	0.2	353 129,43	4 338 303,09	0.3
515	40° 26,1'	25,67	0.2	353 178,67	4 338 240,17	0.3
516	41° 4,0'	109,99	0.2	353 198,21	4 338 256,82	0.3
517						

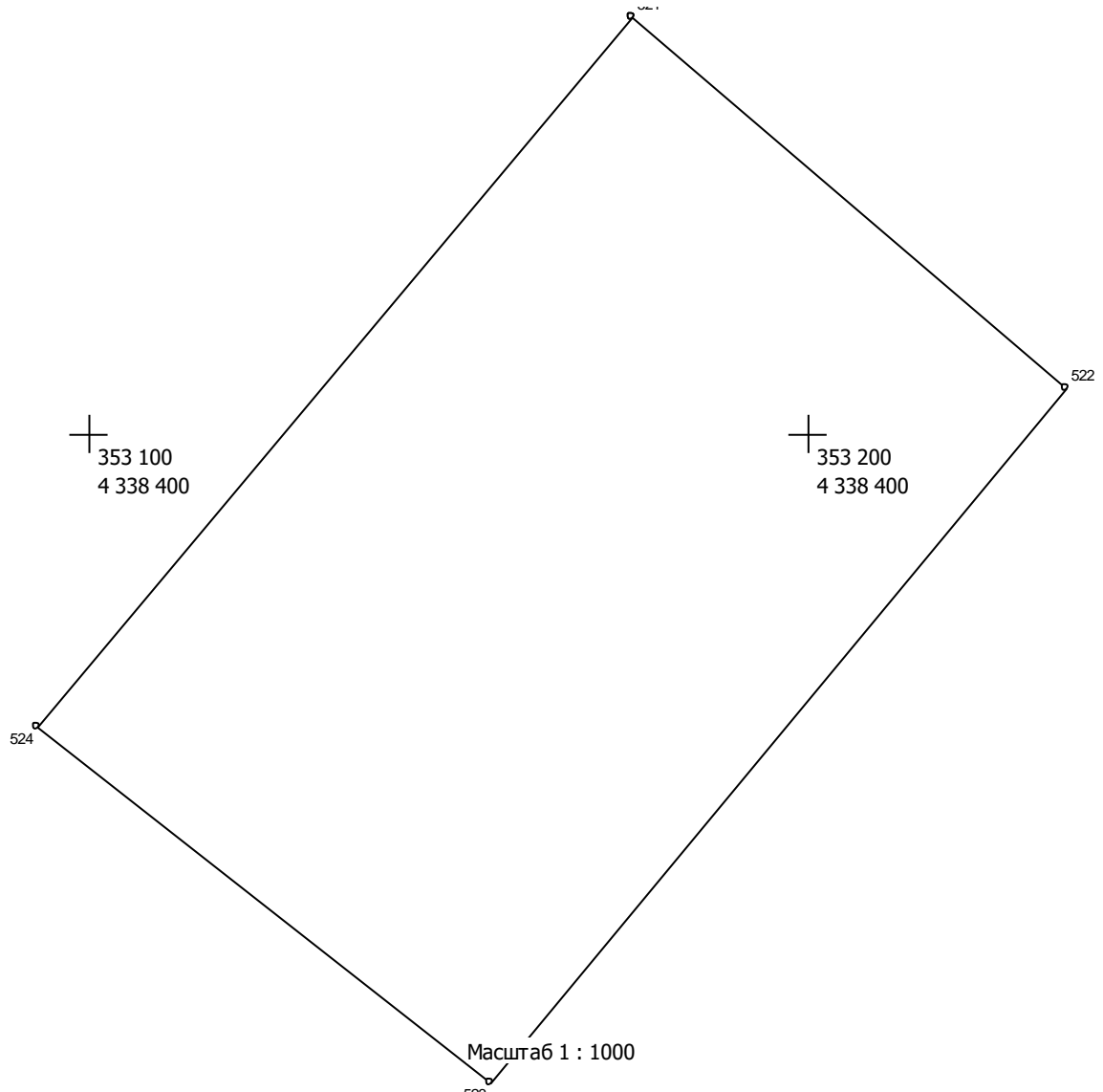
Площадь = 10686 кв.м



Ведомость вычисления координат земельного участка

№№ пун-ктов	Дирекц. Углы	Длина линий, м	ΔSдоп	X	Y	fдоп
517	41° 14,8'	131,80	0.2	353 120,30	4 338 314,80	0.3
518	131° 24,1'	79,99	0.2	353 219,40	4 338 401,70	0.3
519	221° 18,0'	127,12	0.2	353 166,50	4 338 461,70	0.3
520	308° 2,7'	80,00	0.2	353 071,00	4 338 377,80	0.3
521						

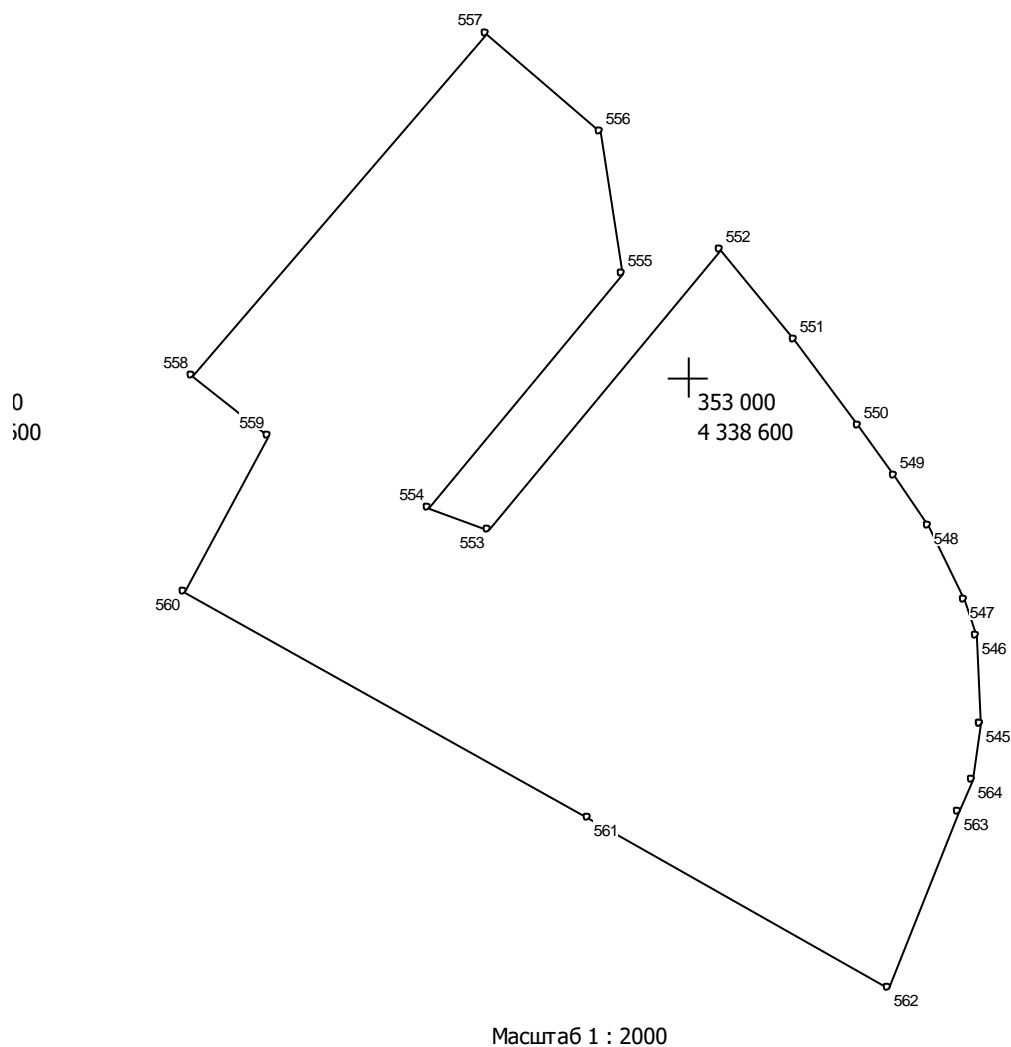
Площадь = 10348 кв.м



Ведомость вычисления координат земельного участка

№№ пун-ктов	Дирекц. Углы	Длина линий, м	ΔSдоп	X	Y	fдоп
521	130° 36,1'	79,29	0.2	353 157,90	4 338 475,40	0.3
522	219° 43,1'	125,19	0.2	353 106,30	4 338 535,60	0.3
523	308° 6,1'	80,06	0.2	353 010,00	4 338 455,60	0.3
524	40° 3,0'	128,68	0.2	353 059,40	4 338 392,60	0.3
525						

Площадь = 10111 кв.м



Ведомость вычисления координат земельного участка

№№ пунктов	Дирекц. Углы	Длина линий, м	ΔSдоп	X	Y	fдоп
525	357° 35,0'	23,72	0.2	352 907,80	4 338 677,20	0.3
526	340° 58,7'	9,88	0.2	352 931,50	4 338 676,20	0.3
527	334° 38,8'	22,00	0.2	352 940,84	4 338 672,98	0.3
528	324° 32,8'	15,69	0.2	352 960,72	4 338 663,56	0.3
529	324° 14,4'	16,51	0.2	352 973,50	4 338 654,46	0.3
530	323° 6,6'	28,77	0.2	352 986,90	4 338 644,81	0.3
531	320° 41,2'	30,54	0.2	353 009,91	4 338 627,54	0.3
532	219° 50,9'	96,24	0.2	353 033,54	4 338 608,19	0.3
533	289° 44,7'	17,02	0.2	352 959,65	4 338 546,52	0.3
534	39° 50,0'	80,87	0.2	352 965,40	4 338 530,50	0.3
535	350° 56,1'	37,95	0.2	353 027,50	4 338 582,30	0.3
536	310° 50,6'	40,00	0.2	353 064,98	4 338 576,32	0.3
537	220° 46,3'	119,69	0.2	353 091,14	4 338 546,06	0.3
538	128° 8,9'	25,90	0.2	353 000,50	4 338 467,90	0.3
539	208° 10,7'	47,18	0.2	352 984,50	4 338 488,27	0.3
540	119° 14,6'	122,90	0.2	352 942,91	4 338 465,99	0.3
541	119° 35,8'	91,68	0.2	352 882,87	4 338 573,23	0.3
542	21° 9,9'	50,57	0.2	352 837,59	4 338 652,95	0.3
543	24° 40,4'	9,08	0.2	352 884,75	4 338 671,21	0.3
544	8° 27,3'	14,96	0.2	352 893,00	4 338 675,00	0.3
545						

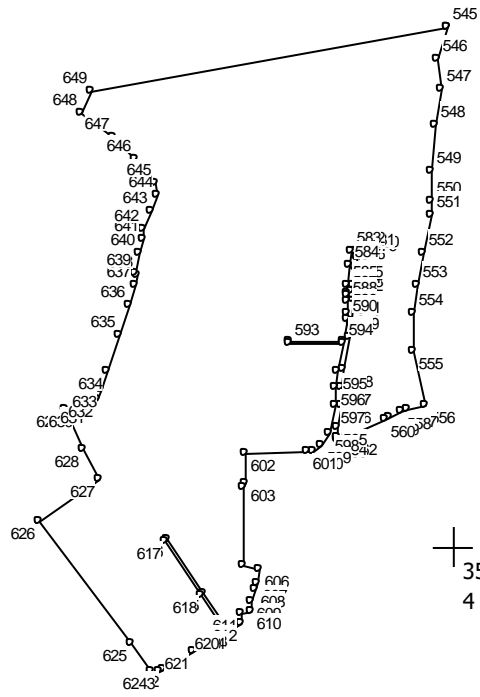
Площадь = 27750 кв.м

350 000
4 342 500

352 500
4 342 500

350 000
4 340 000

352 500
4 340 000



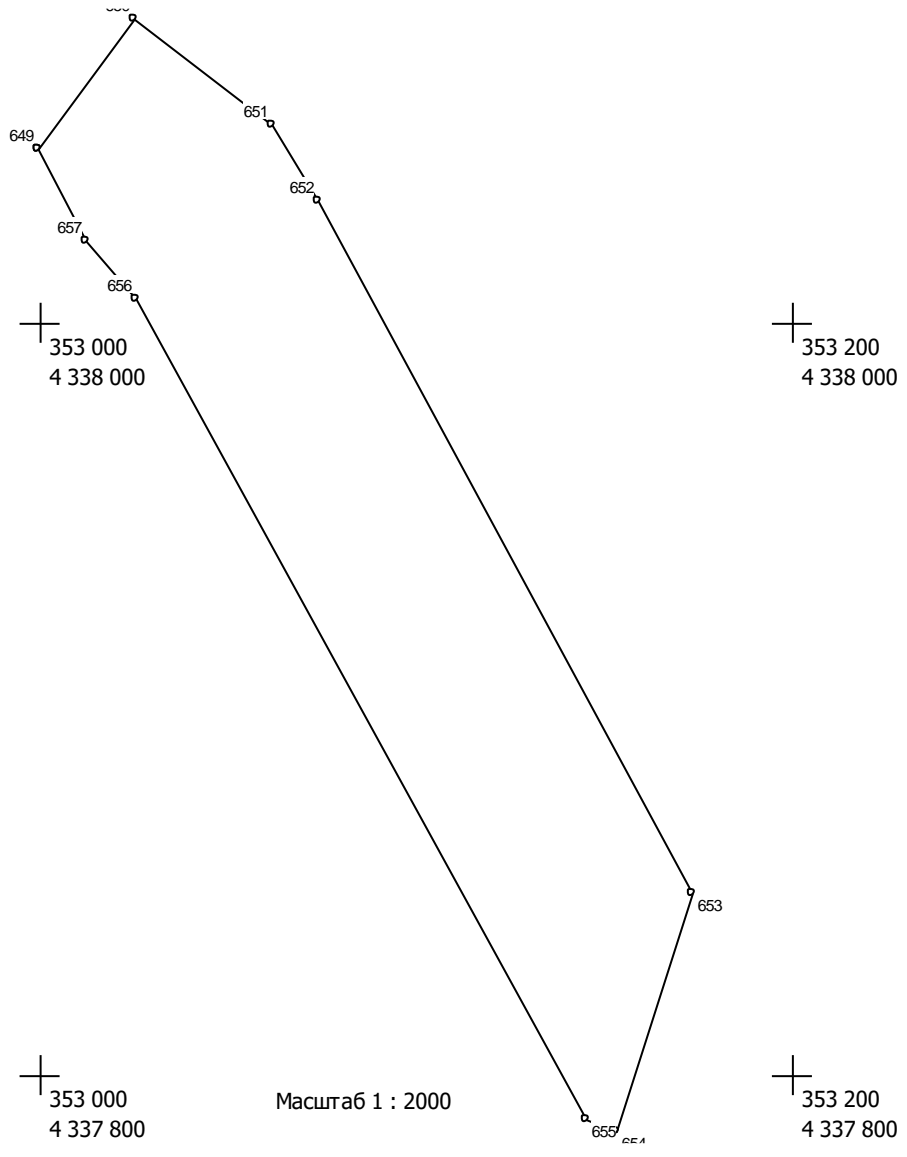
Масштаб 1 : 25000

Ведомость вычисления координат земельного участка

№№ пунктов	Дирекц. Углы	Длина линий, м	ΔSдоп	X	Y	fдоп
545	197° 58,6'	88,01	0.2	353 377,06	4 339 479,94	0.3
546	173° 18,3'	83,80	0.2	353 293,35	4 339 452,78	0.3
547	190° 1,3'	94,70	0.2	353 210,12	4 339 462,55	0.3
548	184° 23,7'	123,20	0.2	353 116,86	4 339 446,07	0.3
549	178° 39,5'	80,68	0.2	352 994,02	4 339 436,63	0.3
550	184° 9,8'	36,91	0.2	352 913,36	4 339 438,52	0.3
551	189° 45,5'	101,71	0.2	352 876,55	4 339 435,84	0.3
552	191° 41,8'	87,26	0.2	352 776,31	4 339 418,60	0.3
553	190° 6,3'	74,72	0.2	352 690,86	4 339 400,91	0.3
554	179° 49,1'	101,14	0.2	352 617,30	4 339 387,80	0.3
555	166° 50,6'	147,53	0.2	352 516,16	4 339 388,12	0.3
556	255° 33,8'	48,53	0.2	352 372,50	4 339 421,70	0.3
557	255° 33,7'	17,24	0.2	352 360,40	4 339 374,70	0.3
558	248° 36,6'	36,19	0.2	352 356,10	4 339 358,00	0.3
559	230° 11,7'	10,93	0.2	352 342,90	4 339 324,30	0.3
560	246° 29,2'	107,53	0.2	352 335,90	4 339 315,90	0.3
561	208° 22,1'	5,68	0.2	352 293,00	4 339 217,30	0.3
562	255° 49,3'	29,48	0.2	352 288,00	4 339 214,60	0.3
563	353° 18,5'	7,38	0.2	352 280,78	4 339 186,02	0.3
564	4° 57,7'	29,14	0.2	352 288,11	4 339 185,16	0.3
565	9° 6,0'	55,76	0.2	352 317,14	4 339 187,68	0.3
566	2° 58,5'	48,16	0.2	352 372,20	4 339 196,50	0.3
567	7° 42,3'	47,73	0.2	352 420,30	4 339 199,00	0.3
568	10° 23,7'	89,84	0.2	352 467,60	4 339 205,40	0.3
569	7° 51,9'	33,69	0.2	352 555,97	4 339 221,61	0.3
570	7° 50,2'	9,39	0.2	352 589,34	4 339 226,22	0.3
571	2° 8,8'	56,61	0.2	352 598,64	4 339 227,50	0.3
572	2° 48,0'	11,87	0.2	352 655,21	4 339 229,62	0.3
573	337° 33,9'	8,07	0.2	352 667,07	4 339 230,20	0.3
574	2° 18,3'	19,40	0.2	352 674,53	4 339 227,12	0.3
575	7° 48,1'	48,11	0.2	352 693,91	4 339 227,90	0.3
576	11° 3,5'	27,16	0.2	352 741,57	4 339 234,43	0.3
577	99° 28,6'	19,68	0.2	352 768,23	4 339 239,64	0.3
578	111° 40,5'	9,23	0.2	352 764,99	4 339 259,05	0.3
579	21° 41,7'	10,01	0.2	352 761,58	4 339 267,63	0.3
580	291° 55,6'	10,23	0.2	352 770,88	4 339 271,33	0.3
581	279° 60,0'	28,22	0.2	352 774,70	4 339 261,84	0.3
582	280° 0,5'	7,60	0.2	352 779,60	4 339 234,05	0.3
583	190° 39,7'	37,57	0.2	352 780,92	4 339 226,57	0.3
584	187° 54,4'	53,36	0.2	352 744,00	4 339 219,62	0.3
585	180° 15,5'	19,99	0.2	352 691,15	4 339 212,28	0.3
586	156° 39,6'	8,03	0.2	352 671,16	4 339 212,19	0.3
587	183° 22,9'	16,11	0.2	352 663,79	4 339 215,37	0.3
588	182° 15,0'	31,58	0.2	352 647,71	4 339 214,42	0.3
589	182° 12,6'	16,08	0.2	352 616,15	4 339 213,18	0.3
590	188° 31,9'	55,27	0.2	352 600,08	4 339 212,56	0.3
591	270° 0,7'	146,54	0.2	352 545,42	4 339 204,36	0.3
592	171° 0,1'	10,17	0.2	352 545,45	4 339 057,82	0.3
593	89° 58,8'	143,08	0.2	352 535,41	4 339 059,41	0.3
594	190° 23,1'	74,28	0.2	352 535,46	4 339 202,49	0.3
595	186° 59,2'	41,11	0.2	352 462,40	4 339 189,10	0.3
596	182° 59,3'	47,97	0.2	352 421,60	4 339 184,10	0.3
597	191° 50,3'	76,53	0.2	352 373,70	4 339 181,60	0.3
598	213° 32,0'	40,55	0.2	352 298,80	4 339 165,90	0.3
599	236° 37,5'	25,27	0.2	352 265,00	4 339 143,50	0.3
600	262° 29,6'	13,01	0.2	352 251,10	4 339 122,40	0.3
601	269° 1,8'	165,52	0.2	352 249,40	4 339 109,50	0.3
602	181° 2,6'	82,31	0.2	352 246,60	4 338 944,00	0.3

603	207° 34,2'	12,75	0,2	352 164,30	4 338 942,50	0,3
604	179° 33,2'	205,31	0,2	352 153,00	4 338 936,60	0,3
605	102° 3,0'	42,68	0,2	351 947,70	4 338 938,20	0,3
606	190° 2,2'	38,10	0,2	351 938,79	4 338 979,94	0,3
607	189° 4,2'	17,32	0,2	351 901,27	4 338 973,30	0,3
608	201° 45,3'	36,26	0,2	351 884,17	4 338 970,57	0,3
609	172° 6,8'	23,91	0,2	351 850,49	4 338 957,13	0,3
610	255° 23,0'	29,25	0,2	351 826,81	4 338 960,41	0,3
611	181° 37,4'	27,17	0,2	351 819,43	4 338 932,11	0,3
612	233° 42,7'	28,34	0,2	351 792,27	4 338 931,34	0,3
613	256° 58,7'	6,44	0,2	351 775,50	4 338 908,50	0,3
614	324° 49,2'	122,94	0,2	351 774,05	4 338 902,23	0,3
615	326° 41,3'	171,16	0,2	351 874,53	4 338 831,40	0,3
616	237° 0,2'	8,94	0,2	352 017,57	4 338 737,40	0,3
617	146° 42,5'	171,43	0,2	352 012,70	4 338 729,90	0,3
618	144° 51,3'	119,31	0,2	351 869,40	4 338 824,00	0,3
619	257° 1,1'	6,86	0,2	351 771,84	4 338 892,68	0,3
620	236° 35,7'	94,99	0,2	351 770,30	4 338 886,00	0,3
621	238° 45,5'	92,16	0,2	351 718,00	4 338 806,70	0,3
622	252° 54,4'	14,46	0,2	351 670,20	4 338 727,90	0,3
623	273° 14,3'	18,94	0,2	351 665,95	4 338 714,08	0,3
624	322° 51,4'	90,74	0,2	351 667,02	4 338 695,17	0,3
625	323° 20,0'	406,73	0,2	351 739,35	4 338 640,38	0,3
626	54° 38,4'	191,29	0,2	352 065,60	4 338 397,50	0,3
627	334° 57,4'	90,95	0,2	352 176,30	4 338 553,50	0,3
628	335° 0,1'	112,59	0,2	352 258,70	4 338 515,00	0,3
629	84° 4,0'	28,63	0,2	352 360,74	4 338 467,42	0,3
630	78° 35,8'	35,91	0,2	352 363,70	4 338 495,90	0,3
631	45° 25,3'	28,78	0,2	352 370,80	4 338 531,10	0,3
632	25° 47,8'	26,66	0,2	352 391,00	4 338 551,60	0,3
633	16° 17,6'	48,40	0,2	352 415,00	4 338 563,20	0,3
634	18° 40,3'	100,95	0,2	352 461,46	4 338 576,78	0,3
635	16° 56,8'	83,16	0,2	352 557,10	4 338 609,10	0,3
636	18° 38,7'	59,43	0,2	352 636,65	4 338 633,34	0,3
637	4° 31,2'	25,63	0,2	352 692,96	4 338 652,34	0,3
638	321° 17,5'	7,42	0,2	352 718,51	4 338 654,36	0,3
639	10° 30,3'	52,60	0,2	352 724,30	4 338 649,72	0,3
640	20° 24,3'	41,96	0,2	352 776,02	4 338 659,31	0,3
641	353° 16,4'	23,05	0,2	352 815,35	4 338 673,94	0,3
642	21° 10,0'	55,00	0,2	352 838,24	4 338 671,24	0,3
643	22° 40,3'	43,92	0,2	352 889,53	4 338 691,10	0,3
644	354° 41,7'	33,42	0,2	352 930,06	4 338 708,03	0,3
645	317° 29,9'	82,24	0,2	352 963,34	4 338 704,94	0,3
646	316° 42,0'	80,53	0,2	353 023,97	4 338 649,38	0,3
647	307° 32,6'	109,64	0,2	353 082,58	4 338 594,15	0,3
648	26° 2,6'	63,80	0,2	353 149,39	4 338 507,22	0,3
649						

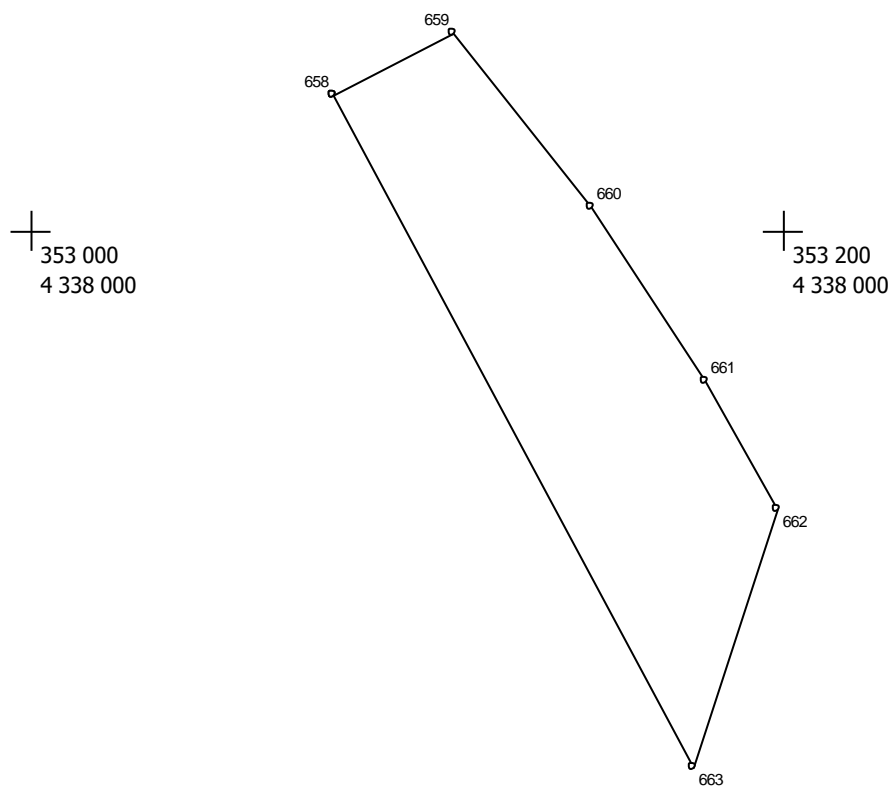
Площадь = 1051248 кв.м



Ведомость вычисления координат земельного участка

№№ пун-ктов	Дирекц. Углы	Длина линий, м	ΔSдоп	X	Y	fдоп
649	36° 15,2'	42,78	0.2	353 245,80	4 337 799,20	0.3
650	127° 11,5'	46,32	0.2	353 280,30	4 337 824,50	0.3
651	149° 57,2'	23,57	0.2	353 252,30	4 337 861,40	0.3
652	151° 34,4'	209,23	0.2	353 231,90	4 337 873,20	0.3
653	197° 51,6'	66,19	0.2	353 047,90	4 337 972,80	0.3
654	291° 40,5'	8,39	0.2	352 984,90	4 337 952,50	0.3
655	331° 17,4'	248,56	0.2	352 988,00	4 337 944,70	0.3
656	318° 29,4'	20,67	0.2	353 206,00	4 337 825,30	0.3
657	332° 59,1'	27,30	0.2	353 221,48	4 337 811,60	0.3
658						

Площадь = 15638 кв.м

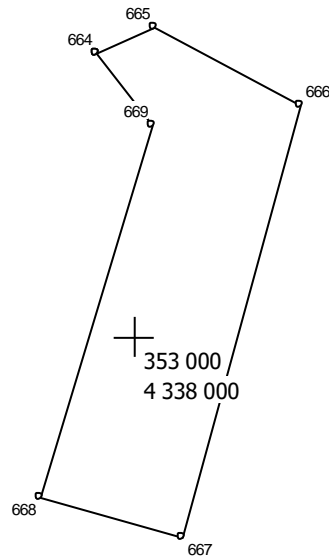


Масштаб 1 : 2000

Ведомость вычисления координат земельного участка

№№ пун-ктов	Дирекц. Углы	Длина линий, м	ΔSдоп	X	Y	fдоп
658	62° 28,3'	36,15	0.2	353 235,50	4 337 880,00	0.3
659	141° 39,0'	59,05	0.2	353 252,21	4 337 912,06	0.3
660	146° 54,9'	55,14	0.2	353 205,90	4 337 948,70	0.3
661	150° 36,1'	38,91	0.2	353 159,70	4 337 978,80	0.3
662	197° 51,4'	72,07	0.2	353 125,80	4 337 997,90	0.3
663	331° 45,1'	202,41	0.2	353 057,20	4 337 975,80	0.3
664						

Площадь = 8397 кв.м

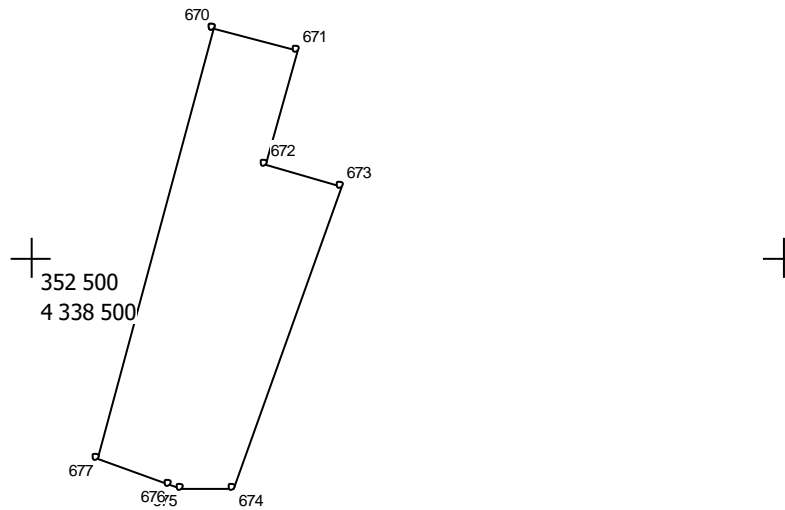


Масштаб 1 : 5000

Ведомость вычисления координат земельного участка

№№ пун-ктов	Дирекц. Углы	Длина линий, м	ΔSдоп	X	Y	fдоп
664	66° 44,1'	42,66	0.2	353 188,85	4 337 973,66	0.3
665	118° 9,9'	109,74	0.2	353 205,70	4 338 012,85	0.3
666	195° 17,9'	297,13	0.2	353 153,90	4 338 109,60	0.3
667	285° 41,4'	98,36	0.2	352 867,30	4 338 031,20	0.3
668	16° 49,7'	257,55	0.2	352 893,90	4 337 936,50	0.3
669	322° 19,4'	61,19	0.2	353 140,42	4 338 011,06	0.3
670						

Площадь = 30725 кв.м

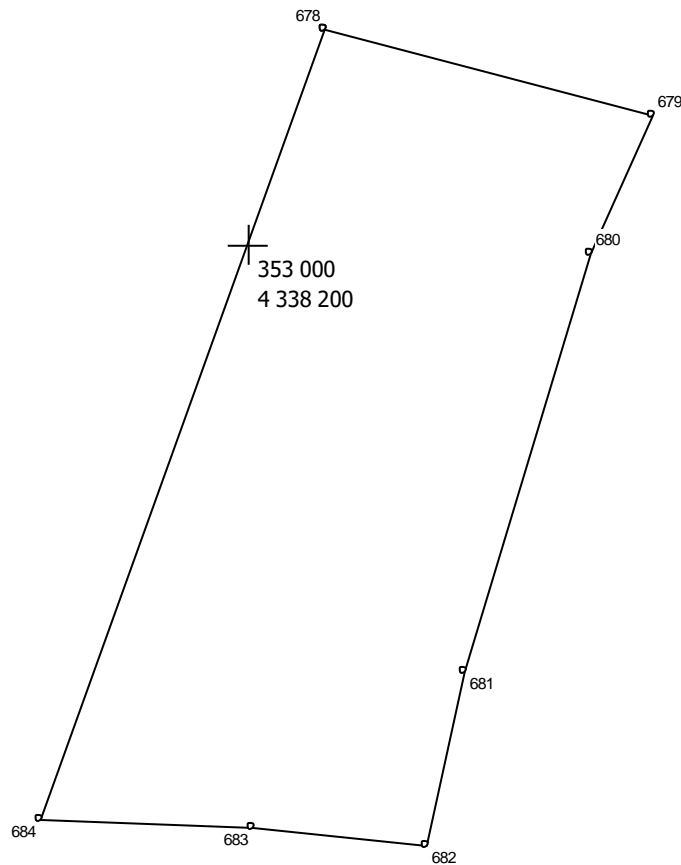



Масштаб 1 : 5000

Ведомость вычисления координат земельного участка

№№ пун-ктов	Дирекц. Углы	Длина линий, м	ΔSдоп	X	Y	fдоп
670	104° 12,3'	57,46	0.2	353 151,90	4 338 121,00	0.3
671	195° 43,6'	78,96	0.2	353 137,80	4 338 176,70	0.3
672	106° 42,6'	52,52	0.2	353 061,80	4 338 155,30	0.3
673	199° 39,3'	212,27	0.2	353 046,70	4 338 205,60	0.3
674	270° 19,9'	34,60	0.2	352 846,80	4 338 134,20	0.3
675	281° 18,6'	8,67	0.2	352 847,00	4 338 099,60	0.3
676	289° 41,1'	50,77	0.2	352 848,70	4 338 091,10	0.3
677	15° 11,6'	296,46	0.2	352 865,80	4 338 043,30	0.3
678						

Площадь = 26565 кв.м

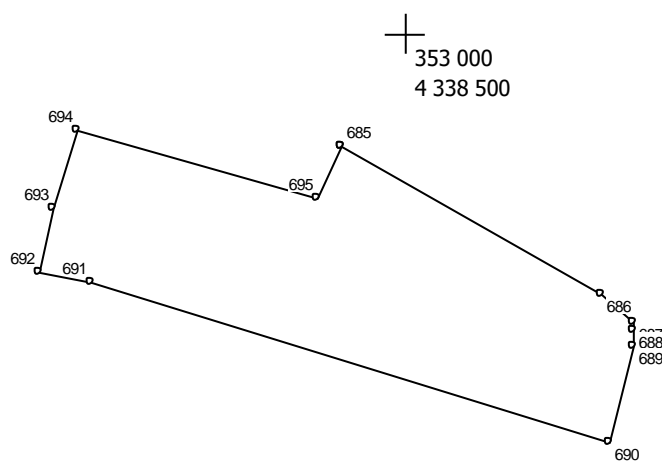


Масштаб 1 : 2000


Ведомость вычисления координат земельного участка

№№ пун-ктов	Дирекц. Углы	Длина линий, м	ΔSдоп	X	Y	fдоп
678	104° 30,8'	90,18	0.2	353 057,10	4 338 219,50	0.3
679	204° 28,0'	40,32	0.2	353 034,50	4 338 306,80	0.3
680	196° 41,1'	115,98	0.2	352 997,80	4 338 290,10	0.3
681	192° 15,3'	47,58	0.2	352 886,70	4 338 256,80	0.3
682	276° 18,0'	46,48	0.2	352 840,20	4 338 246,70	0.3
683	272° 1,9'	56,44	0.2	352 845,30	4 338 200,50	0.3
684	19° 46,1'	222,94	0.2	352 847,30	4 338 144,10	0.3
685						

Площадь = 19360 кв.м

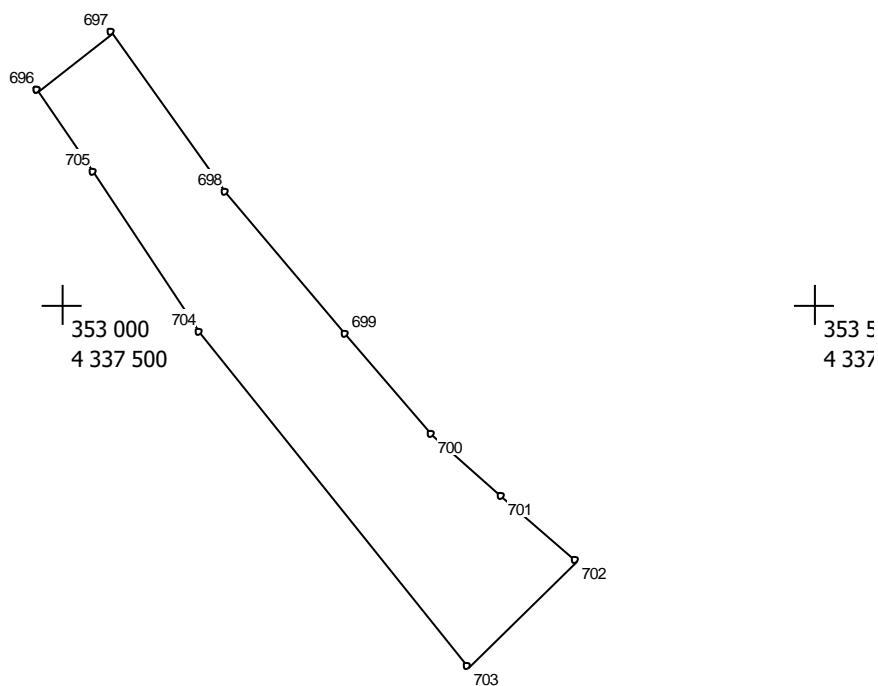


Масштаб 1 : 500
 353 000
 4 338 000

Ведомость вычисления координат земельного участка

№№ пунктов	Дирекц. Углы	Длина линий, м	ΔSдоп	X	Y	fдоп
685	119° 34,6'	198,34	0.2	352 925,40	4 338 456,20	0.3
686	132° 36,5'	28,80	0.2	352 827,50	4 338 628,70	0.3
687	176° 52,7'	5,51	0.2	352 808,00	4 338 649,90	0.3
688	183° 34,6'	9,62	0.2	352 802,50	4 338 650,20	0.3
689	193° 47,0'	65,90	0.2	352 792,90	4 338 649,60	0.3
690	287° 0,9'	359,85	0.2	352 728,90	4 338 633,90	0.3
691	282° 44,7'	34,45	0.2	352 834,20	4 338 289,80	0.3
692	12° 18,9'	43,60	0.2	352 841,80	4 338 256,20	0.3
693	16° 36,0'	53,62	0.2	352 884,40	4 338 265,50	0.3
694	105° 41,3'	165,41	0.2	352 935,79	4 338 280,82	0.3
695	25° 9,6'	37,94	0.2	352 891,06	4 338 440,07	0.3
696						

Площадь = 41335 кв.м

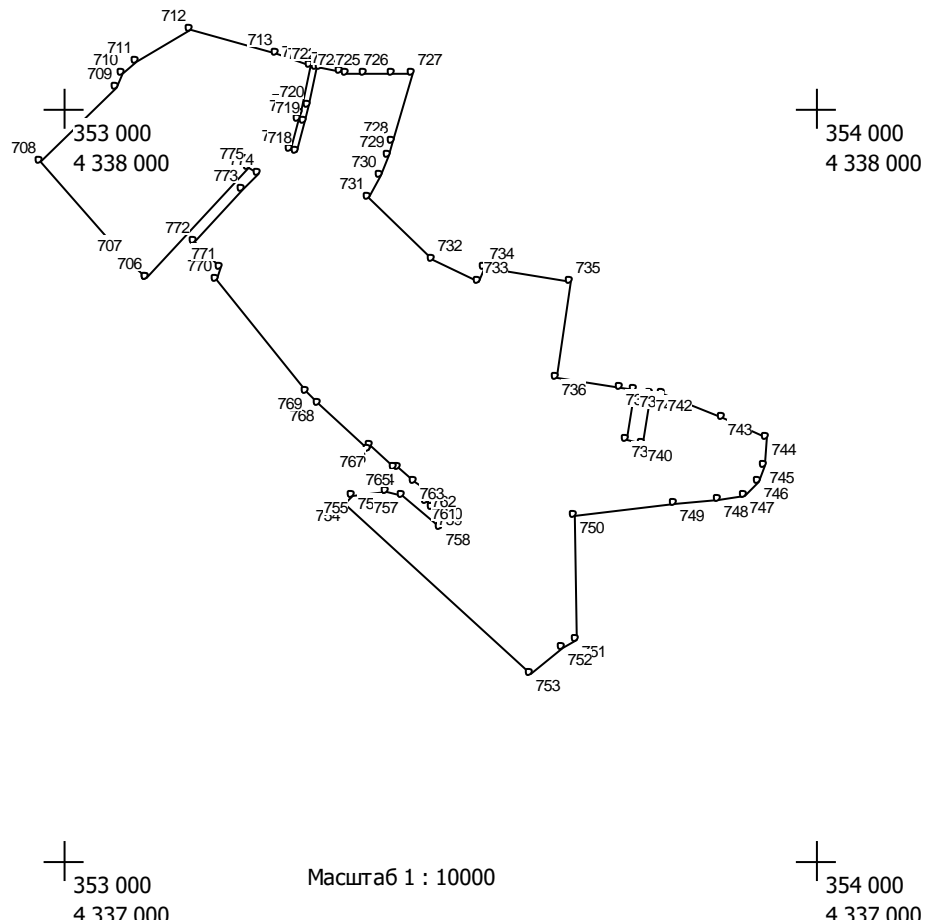


Масштаб 1 : 5000

Ведомость вычисления координат земельного участка

№№ пун-ктов	Дирекц. Углы	Длина линий, м	ΔСдоп	X	Y	fдоп
696	52° 7,5'	62,71	0.2	353 142,10	4 337 483,70	0.3
697	144° 9,0'	130,28	0.2	353 180,60	4 337 533,20	0.3
698	140° 26,2'	123,88	0.2	353 075,00	4 337 609,50	0.3
699	138° 41,8'	87,72	0.2	352 979,50	4 337 688,40	0.3
700	131° 55,9'	60,76	0.2	352 913,60	4 337 746,30	0.3
701	130° 48,5'	65,80	0.2	352 873,00	4 337 791,50	0.3
702	225° 51,5'	100,54	0.2	352 830,00	4 337 841,30	0.3
703	321° 18,0'	283,33	0.2	352 759,98	4 337 769,15	0.3
704	326° 10,4'	127,72	0.2	352 981,10	4 337 592,00	0.3
705	325° 52,7'	66,32	0.2	353 087,20	4 337 520,90	0.3
706						

Площадь = 35607 кв.м



Ведомость вычисления координат земельного участка

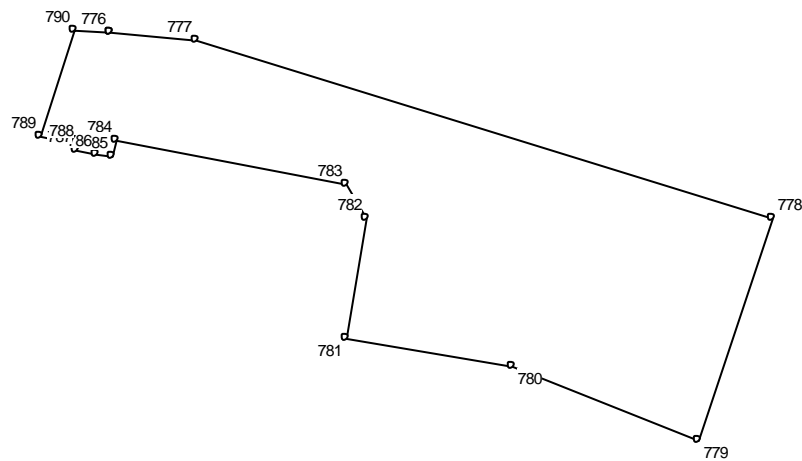
№№ пун-ктов	Дирекц. Углы	Длина линий, м	ΔSдоп	X	Y	fдоп
706	313° 24,5'	29,02	0.2	352 619,77	4 337 884,92	0.3
707	319° 14,3'	137,29	0.2	352 639,71	4 337 863,84	0.3
708	45° 54,2'	112,09	0.2	352 743,70	4 337 774,20	0.3
709	17° 39,0'	16,16	0.2	352 821,70	4 337 854,70	0.3
710	53° 14,6'	20,22	0.2	352 837,10	4 337 859,60	0.3
711	59° 9,3'	66,51	0.2	352 849,20	4 337 875,80	0.3
712	105° 25,8'	94,71	0.2	352 883,30	4 337 932,90	0.3
713	108° 51,6'	38,36	0.2	352 858,10	4 338 024,20	0.3
714	191° 44,9'	52,99	0.2	352 845,70	4 338 060,50	0.3
715	191° 42,6'	6,45	0.2	352 793,82	4 338 049,71	0.3
716	197° 10,0'	32,86	0.2	352 787,50	4 338 048,40	0.3
717	107° 31,5'	5,98	0.2	352 756,10	4 338 038,70	0.3
718	17° 10,7'	33,18	0.2	352 754,30	4 338 044,40	0.3
719	11° 56,5'	16,53	0.2	352 786,00	4 338 054,20	0.3
720	11° 56,2'	42,45	0.2	352 802,17	4 338 057,62	0.3
721	108° 26,1'	3,79	0.2	352 843,70	4 338 066,40	0.3
722	100° 46,2'	22,26	0.2	352 842,50	4 338 070,00	0.3
723	100° 45,1'	6,65	0.2	352 838,34	4 338 091,87	0.3
724	93° 25,3'	18,43	0.2	352 837,10	4 338 098,40	0.3
725	87° 22,3'	30,53	0.2	352 836,00	4 338 116,80	0.3
726	92° 21,8'	21,82	0.2	352 837,40	4 338 147,30	0.3
727	197° 11,5'	75,79	0.2	352 836,50	4 338 169,10	0.3
728	195° 54,5'	14,85	0.2	352 764,10	4 338 146,70	0.3
729	198° 57,2'	22,69	0.2	352 749,82	4 338 142,63	0.3
730	206° 57,3'	27,60	0.2	352 728,36	4 338 135,26	0.3
731	134° 25,8'	92,47	0.2	352 703,76	4 338 122,75	0.3
732	116° 35,3'	54,63	0.2	352 639,03	4 338 188,78	0.3
733	26° 5,9'	17,03	0.2	352 614,58	4 338 237,63	0.3
734	98° 58,3'	91,50	0.2	352 629,87	4 338 245,12	0.3
735	188° 1,2'	103,21	0.2	352 615,60	4 338 335,50	0.3
736	99° 2,5'	69,36	0.2	352 513,40	4 338 321,10	0.3
737	98° 56,8'	14,79	0.2	352 502,50	4 338 389,60	0.3
738	188° 57,6'	53,81	0.2	352 500,20	4 338 404,21	0.3
739	98° 58,9'	18,00	0.2	352 447,05	4 338 395,83	0.3
740	8° 57,6'	53,81	0.2	352 444,24	4 338 413,61	0.3
741	98° 55,3'	11,86	0.2	352 497,39	4 338 421,99	0.3
742	111° 32,3'	68,86	0.2	352 495,55	4 338 433,71	0.3
743	113° 22,3'	51,07	0.2	352 470,27	4 338 497,76	0.3
744	182° 23,3'	30,00	0.2	352 450,01	4 338 544,64	0.3
745	205° 40,8'	19,11	0.2	352 420,04	4 338 543,39	0.3
746	225° 35,1'	19,40	0.2	352 402,82	4 338 535,11	0.3
747	258° 28,6'	28,98	0.2	352 389,24	4 338 521,25	0.3
748	264° 8,0'	45,49	0.2	352 383,45	4 338 492,85	0.3
749	264° 3,8'	108,28	0.2	352 378,80	4 338 447,60	0.3
750	178° 37,5'	133,34	0.2	352 367,60	4 338 339,90	0.3
751	243° 53,2'	17,04	0.2	352 234,30	4 338 343,10	0.3
752	230° 51,4'	44,56	0.2	352 226,80	4 338 327,80	0.3
753	312° 29,9'	267,46	0.2	352 198,67	4 338 293,24	0.3
754	40° 12,0'	12,25	0.2	352 379,36	4 338 096,04	0.3
755	85° 15,0'	36,48	0.2	352 388,72	4 338 103,95	0.3
756	99° 33,3'	17,23	0.2	352 391,74	4 338 140,30	0.3
757	131° 17,6'	53,58	0.2	352 388,88	4 338 157,29	0.3
758	342° 11,0'	24,02	0.2	352 353,52	4 338 197,55	0.3
759	1° 8,1'	5,55	0.2	352 376,39	4 338 190,20	0.3
760	276° 6,8'	7,51	0.2	352 381,94	4 338 190,31	0.3
761	5° 0,3'	12,61	0.2	352 382,74	4 338 182,84	0.3
762	298° 16,7'	15,41	0.2	352 395,30	4 338 183,94	0.3
763	311° 16,6'	21,89	0.2	352 402,60	4 338 170,37	0.3

764	291° 25,4'	3,94	0.2	352 417,04	4 338 153,92	0.3
765	311° 41,9'	34,00	0.2	352 418,48	4 338 150,25	0.3
766	220° 8,4'	6,34	0.2	352 441,10	4 338 124,86	0.3
767	312° 52,0'	72,16	0.2	352 436,25	4 338 120,77	0.3
768	317° 26,8'	17,23	0.2	352 485,34	4 338 067,88	0.3
769	321° 12,3'	154,58	0.2	352 498,03	4 338 056,23	0.3
770	19° 53,2'	13,23	0.2	352 618,51	4 337 959,38	0.3
771	316° 48,7'	38,03	0.2	352 630,95	4 337 963,88	0.3
772	42° 35,1'	75,03	0.2	352 658,68	4 337 937,85	0.3
773	42° 59,7'	23,65	0.2	352 713,92	4 337 988,62	0.3
774	297° 35,1'	10,80	0.2	352 731,22	4 338 004,75	0.3
775	223° 26,2'	160,37	0.2	352 736,22	4 337 995,18	0.3
776						

Площадь = 185648 кв.м

52 500
338 500

353 000
4 338 500



52 500
338 000

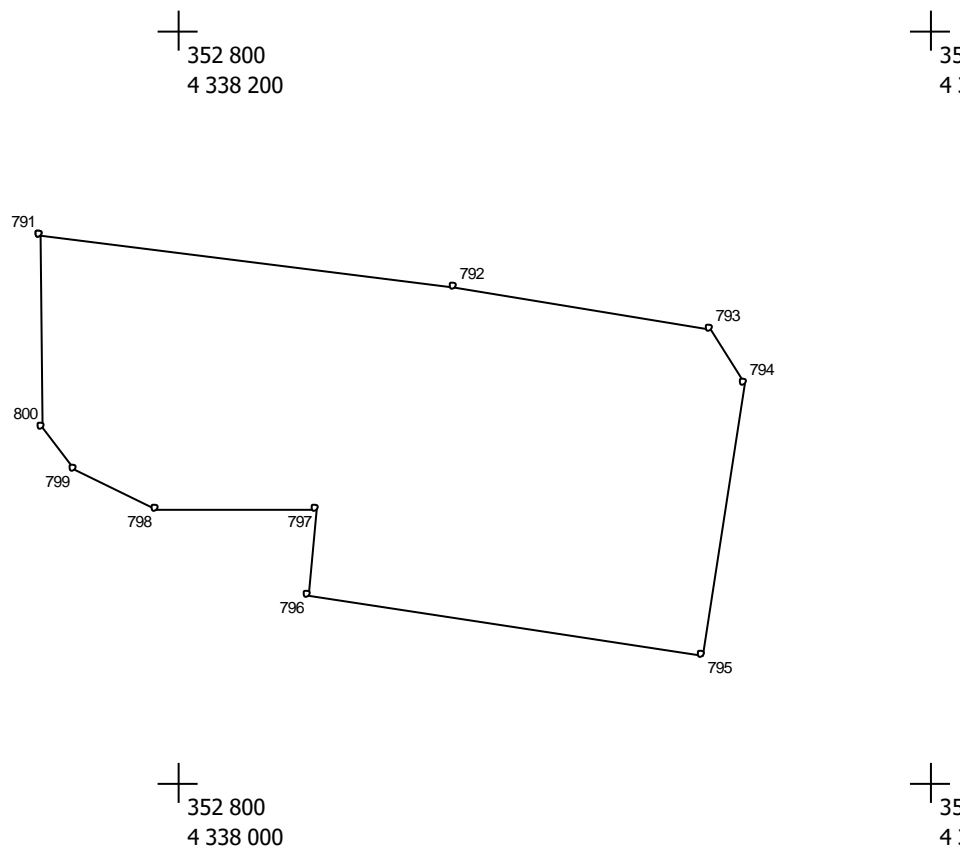
353 000
4 338 000

Масштаб 1 : 5000

Ведомость вычисления координат земельного участка

№№ пун-ктов	Дирекц. Углы	Длина линий, м	ΔSдоп	X	Y	fдоп
776	96° 16,5'	57,65	0.2	352 835,30	4 338 199,70	0.3
777	107° 1,2'	399,71	0.2	352 829,00	4 338 257,00	0.3
778	198° 15,6'	155,74	0.2	352 712,00	4 338 639,20	0.3
779	291° 50,0'	132,83	0.2	352 564,10	4 338 590,40	0.3
780	279° 5,5'	112,01	0.2	352 613,50	4 338 467,10	0.3
781	8° 59,4'	81,91	0.2	352 631,20	4 338 356,50	0.3
782	329° 23,6'	24,75	0.2	352 712,10	4 338 369,30	0.3
783	280° 51,3'	156,54	0.2	352 733,40	4 338 356,70	0.3
784	189° 42,9'	10,43	0.2	352 762,88	4 338 202,96	0.3
785	278° 26,5'	11,44	0.2	352 752,60	4 338 201,20	0.3
786	279° 17,8'	12,50	0.2	352 754,28	4 338 189,88	0.3
787	11° 44,0'	4,77	0.2	352 756,30	4 338 177,54	0.3
788	281° 16,5'	25,22	0.2	352 760,97	4 338 178,51	0.3
789	16° 59,8'	73,62	0.2	352 765,90	4 338 153,78	0.3
790	92° 20,8'	24,42	0.2	352 836,30	4 338 175,30	0.3
791						

Площадь = 54377 кв.м

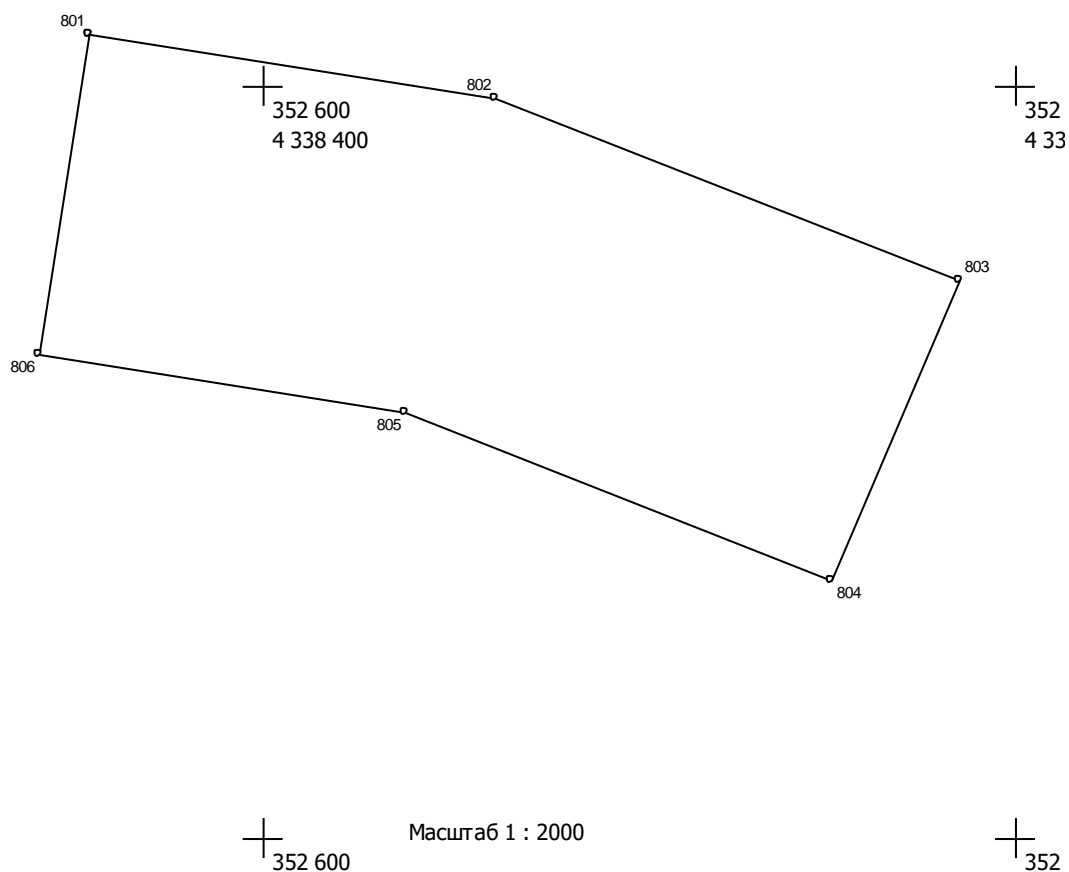


Масштаб 1 : 2000

Ведомость вычисления координат земельного участка

№№ пун-ктов	Дирекц. Углы	Длина линий, м	ΔSдоп	X	Y	fдоп
791	97° 17,6'	110,69	0.2	352 745,54	4 338 162,94	0.3
792	98° 57,3'	68,87	0.2	352 731,49	4 338 272,73	0.3
793	147° 45,1'	17,30	0.2	352 720,77	4 338 340,76	0.3
794	188° 53,7'	73,02	0.2	352 706,14	4 338 349,99	0.3
795	278° 38,6'	105,80	0.2	352 634,00	4 338 338,70	0.3
796	5° 41,0'	23,22	0.2	352 649,90	4 338 234,10	0.3
797	269° 33,5'	42,84	0.2	352 673,01	4 338 236,40	0.3
798	297° 4,8'	23,88	0.2	352 672,68	4 338 193,56	0.3
799	321° 10,8'	13,93	0.2	352 683,55	4 338 172,30	0.3
800	359° 17,7'	51,14	0.2	352 694,40	4 338 163,57	0.3
801						

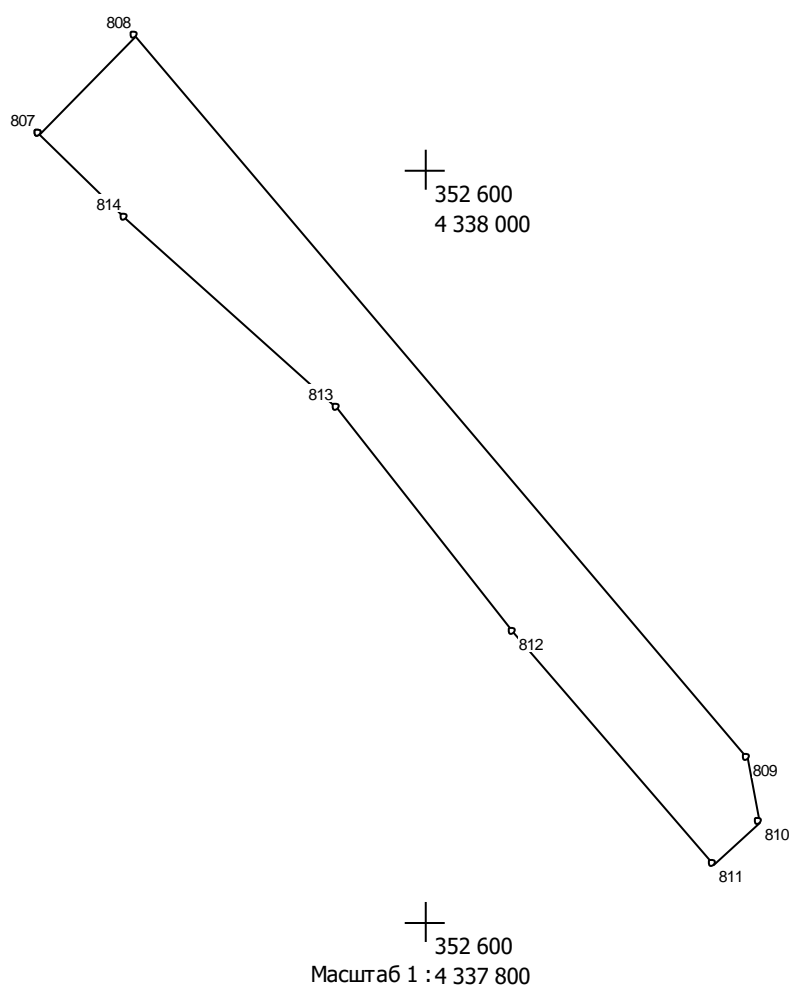
Площадь = 14164 кв.м



Ведомость вычисления координат земельного участка

№№ пун-ктов	Дирекц. Углы	Длина линий, м	ΔSдоп	X	Y	fдоп
801	98° 56,1'	108,82	0.2	352 613,40	4 338 353,70	0.3
802	111° 32,2'	132,66	0.2	352 596,50	4 338 461,20	0.3
803	203° 7,7'	86,56	0.2	352 547,80	4 338 584,60	0.3
804	291° 38,7'	122,00	0.2	352 468,20	4 338 550,60	0.3
805	278° 58,4'	98,10	0.2	352 513,20	4 338 437,20	0.3
806	8° 58,1'	85,95	0.2	352 528,50	4 338 340,30	0.3
807						

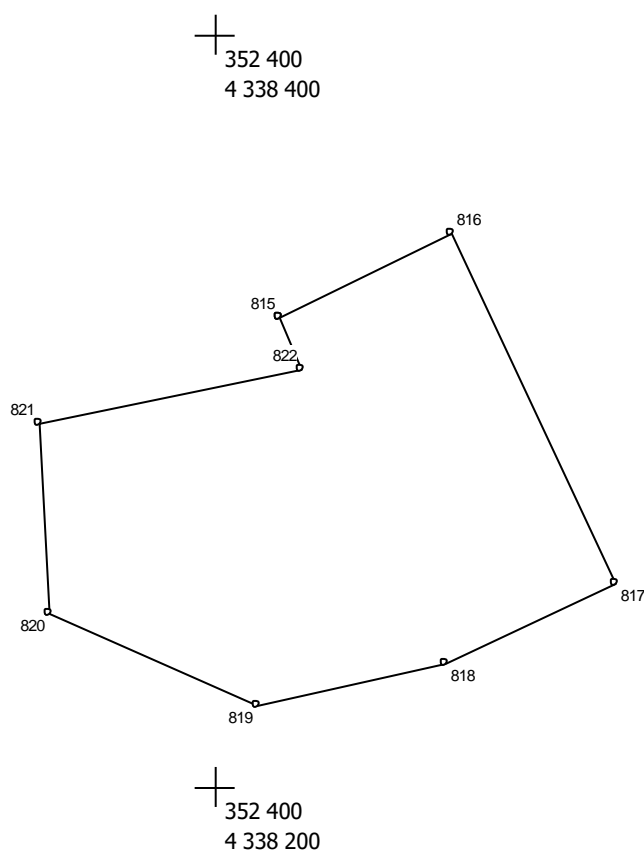
Площадь = 19898 кв.м



Ведомость вычисления координат земельного участка

№№ пун-ктов	Дирекц. Углы	Длина линий, м	ΔSдоп	X	Y	fдоп
807	44° 4,8'	36,54	0.2	352 608,83	4 337 897,05	0.3
808	139° 38,1'	251,46	0.2	352 635,08	4 337 922,47	0.3
809	169° 54,2'	17,51	0.2	352 443,48	4 338 085,33	0.3
810	227° 42,7'	16,29	0.2	352 426,24	4 338 088,40	0.3
811	319° 16,0'	81,44	0.2	352 415,28	4 338 076,35	0.3
812	321° 25,8'	75,58	0.2	352 476,99	4 338 023,21	0.3
813	312° 0,3'	75,67	0.2	352 536,08	4 337 976,09	0.3
814	314° 6,4'	31,77	0.2	352 586,72	4 337 919,86	0.3
815						

Площадь = 7124 кв.м

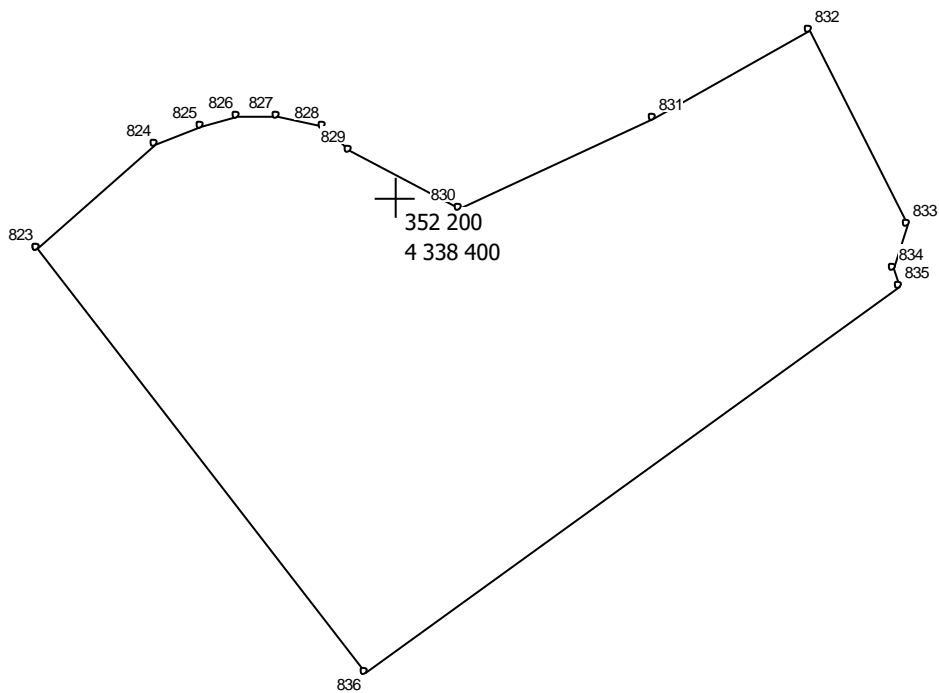


Масштаб 1 : 2000

Ведомость вычисления координат земельного участка

№№ пун-ктов	Дирекц. Углы	Длина линий, м	ΔSдоп	X	Y	fдоп
815	63° 41,8'	50,75	0.2	352 324,70	4 338 416,76	0.3
816	154° 46,0'	102,62	0.2	352 347,19	4 338 462,26	0.3
817	244° 36,2'	50,01	0.2	352 254,36	4 338 506,01	0.3
818	257° 35,8'	50,84	0.2	352 232,91	4 338 460,83	0.3
819	293° 33,8'	60,73	0.2	352 221,99	4 338 411,18	0.3
820	356° 59,1'	50,75	0.2	352 246,27	4 338 355,51	0.3
821	78° 22,6'	71,32	0.2	352 296,95	4 338 352,84	0.3
822	336° 3,7'	14,64	0.2	352 311,32	4 338 422,70	0.3
823						

Площадь = 11743 кв.м



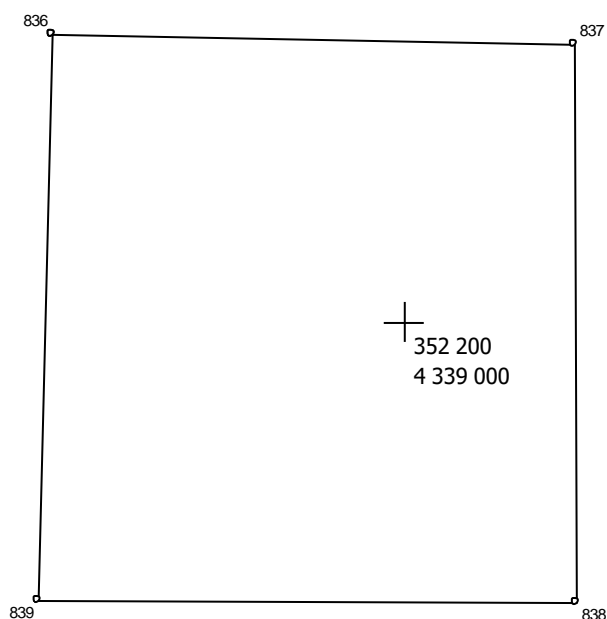
Масштаб 1 : 2000

Ведомость вычисления координат земельного участка

№№ пунктов	Дирекц. Углы	Длина линий, м	ΔSдоп	X	Y	fдоп
823	48° 24,8'	41,93	0.2	352 186,37	4 338 304,84	0.3
824	68° 57,0'	12,75	0.2	352 214,20	4 338 336,20	0.3
825	73° 0,4'	10,06	0.2	352 218,78	4 338 348,10	0.3
826	92° 24,2'	10,73	0.2	352 221,72	4 338 357,72	0.3
827	101° 52,0'	12,30	0.2	352 221,27	4 338 368,44	0.3
828	132° 54,6'	9,50	0.2	352 218,74	4 338 380,48	0.3
829	117° 12,7'	32,87	0.2	352 212,27	4 338 387,44	0.3
830	65° 21,5'	56,89	0.2	352 197,24	4 338 416,67	0.3
831	60° 27,1'	47,43	0.2	352 220,96	4 338 468,38	0.3
832	153° 11,5'	57,96	0.2	352 244,35	4 338 509,64	0.3
833	199° 4,6'	11,87	0.2	352 192,62	4 338 535,78	0.3
834	158° 57,7'	5,57	0.2	352 181,40	4 338 531,90	0.3
835	234° 13,4'	175,15	0.2	352 176,20	4 338 533,90	0.3
836	322° 18,8'	142,25	0.2	352 073,80	4 338 391,80	0.3
837						

Площадь = 20165 кв.м

Ю

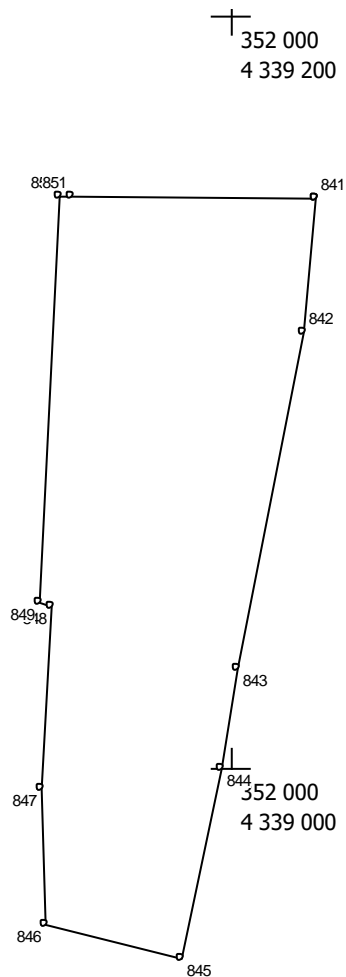


Масштаб 1 : 1000

Ведомость вычисления координат земельного участка

№№ пун-ктов	Дирекц. Углы	Длина линий, м	ΔSдоп	X	Y	fдоп
837	91° 9,4'	69,31	0.2	352 238,00	4 338 953,20	0.3
838	179° 46,1'	74,10	0.2	352 236,60	4 339 022,50	0.3
839	270° 14,4'	71,40	0.2	352 162,50	4 339 022,80	0.3
840	1° 22,3'	75,22	0.2	352 162,80	4 338 951,40	0.3
841						

Площадь = 5252 кв.м

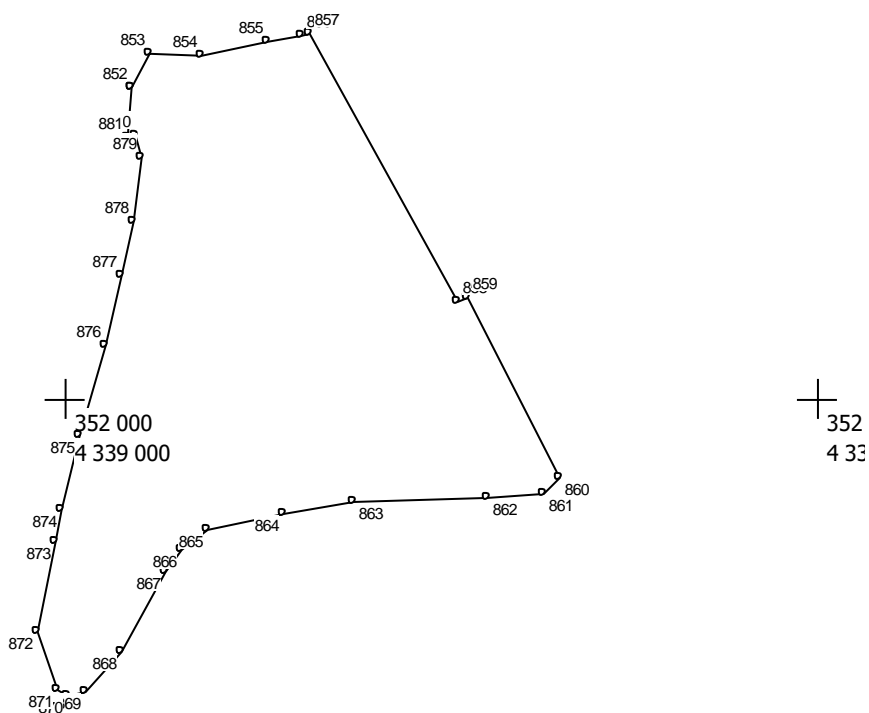


Масштаб 1 : 2000

Ведомость вычисления координат земельного участка

№№ пунктов	Дирекц. Углы	Длина линий, м	ΔSдоп	X	Y	fдоп
841	184° 49,0'	35,73	0.2	352 150,90	4 339 022,30	0.3
842	191° 5,4'	90,98	0.2	352 115,30	4 339 019,30	0.3
843	189° 48,7'	26,70	0.2	352 026,02	4 339 001,80	0.3
844	191° 55,8'	51,52	0.2	351 999,71	4 338 997,25	0.3
845	284° 17,8'	37,25	0.2	351 949,30	4 338 986,60	0.3
846	358° 15,3'	36,12	0.2	351 958,50	4 338 950,50	0.3
847	3° 12,8'	48,18	0.2	351 994,60	4 338 949,40	0.3
848	290° 46,3'	3,10	0.2	352 042,70	4 338 952,10	0.3
849	2° 39,3'	107,92	0.2	352 043,80	4 338 949,20	0.3
850	89° 38,2'	3,15	0.2	352 151,60	4 338 954,20	0.3
851	90° 38,1'	64,95	0.2	352 151,62	4 338 957,35	0.3
852						

Площадь = 10982 кв.м

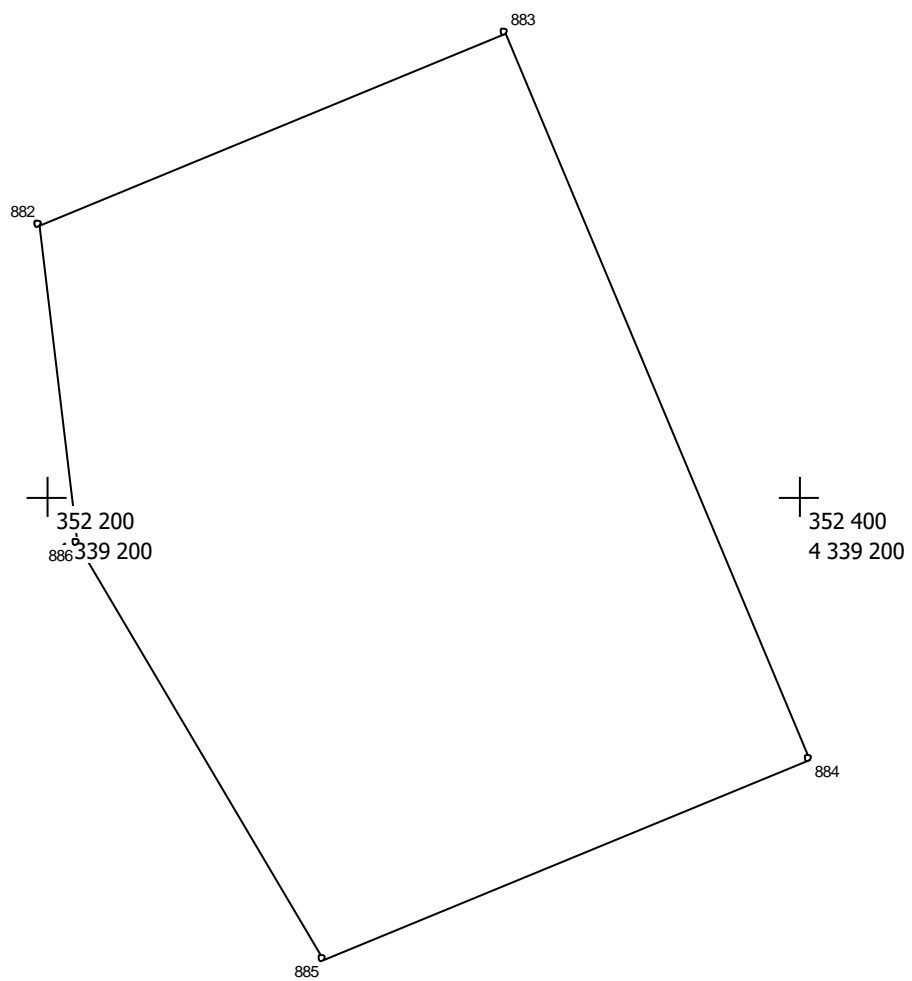


Масштаб 1 : 5000

Ведомость вычисления координат земельного участка

№№ пунктов	Дирекц. Углы	Длина линий, м	ΔSдоп	X	Y	fдоп
852	30° 54,3'	25,35	0.2	352 207,01	4 339 043,29	0.3
853	91° 20,9'	33,98	0.2	352 228,76	4 339 056,31	0.3
854	77° 16,8'	44,37	0.2	352 227,96	4 339 090,28	0.3
855	80° 23,4'	23,60	0.2	352 237,73	4 339 133,56	0.3
856	80° 35,3'	5,56	0.2	352 241,67	4 339 156,83	0.3
857	151° 2,9'	202,83	0.2	352 242,58	4 339 162,32	0.3
858	65° 20,6'	6,71	0.2	352 065,10	4 339 260,50	0.3
859	152° 58,8'	134,93	0.2	352 067,90	4 339 266,60	0.3
860	226° 22,0'	14,52	0.2	351 947,70	4 339 327,90	0.3
861	265° 46,7'	36,82	0.2	351 937,68	4 339 317,39	0.3
862	268° 16,3'	90,14	0.2	351 934,97	4 339 280,67	0.3
863	259° 22,2'	46,13	0.2	351 932,25	4 339 190,57	0.3
864	258° 30,3'	52,34	0.2	351 923,74	4 339 145,23	0.3
865	231° 19,4'	20,99	0.2	351 913,31	4 339 093,94	0.3
866	218° 3,7'	19,14	0.2	351 900,19	4 339 077,55	0.3
867	208° 45,5'	59,61	0.2	351 885,12	4 339 065,75	0.3
868	221° 36,7'	36,73	0.2	351 832,86	4 339 037,07	0.3
869	261° 2,9'	11,44	0.2	351 805,40	4 339 012,68	0.3
870	299° 4,7'	7,04	0.2	351 803,62	4 339 001,38	0.3
871	340° 35,1'	40,31	0.2	351 807,04	4 338 995,23	0.3
872	10° 16,3'	60,62	0.2	351 845,06	4 338 981,83	0.3
873	10° 57,0'	21,90	0.2	351 904,71	4 338 992,64	0.3
874	13° 19,1'	51,14	0.2	351 926,21	4 338 996,80	0.3
875	16° 14,5'	61,54	0.2	351 975,97	4 339 008,58	0.3
876	12° 42,8'	48,53	0.2	352 035,05	4 339 025,79	0.3
877	13° 39,8'	36,45	0.2	352 082,39	4 339 036,47	0.3
878	6° 40,3'	42,52	0.2	352 117,81	4 339 045,08	0.3
879	345° 2,9'	14,73	0.2	352 160,04	4 339 050,02	0.3
880	266° 26,8'	4,52	0.2	352 174,27	4 339 046,22	0.3
881	2° 44,4'	33,06	0.2	352 173,99	4 339 041,71	0.3
882						

Площадь = 75790 кв.м

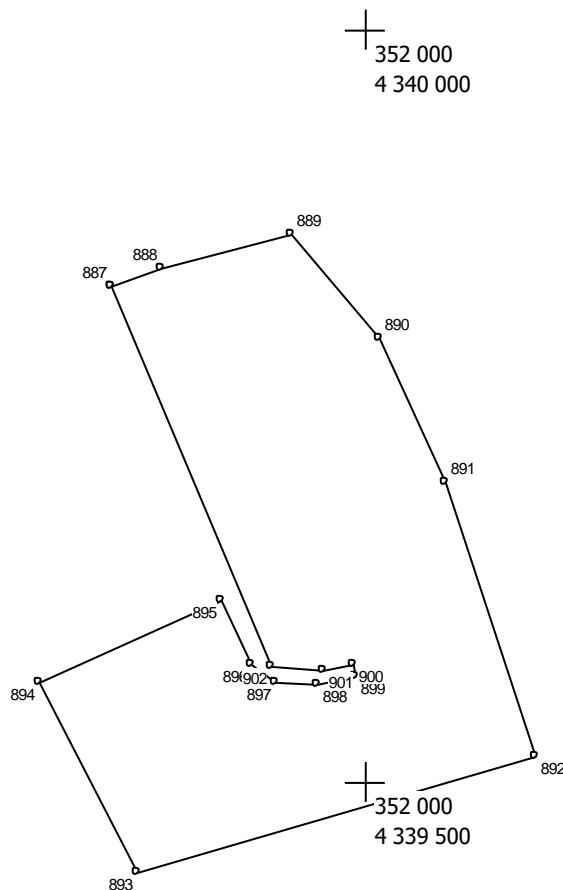


Масштаб 1 : 2000

Ведомость вычисления координат земельного участка

№№ пун-ктов	Дирекц. Углы	Длина линий, м	ΔSдоп	X	Y	fдоп
882	67° 31,3'	133,65	0.2	352 271,90	4 339 197,80	0.3
883	157° 12,1'	209,03	0.2	352 323,00	4 339 321,30	0.3
884	247° 35,3'	139,54	0.2	352 130,30	4 339 402,30	0.3
885	329° 25,6'	128,58	0.2	352 077,10	4 339 273,30	0.3
886	353° 9,1'	84,70	0.2	352 187,80	4 339 207,90	0.3
887						

Площадь = 30733 кв.м

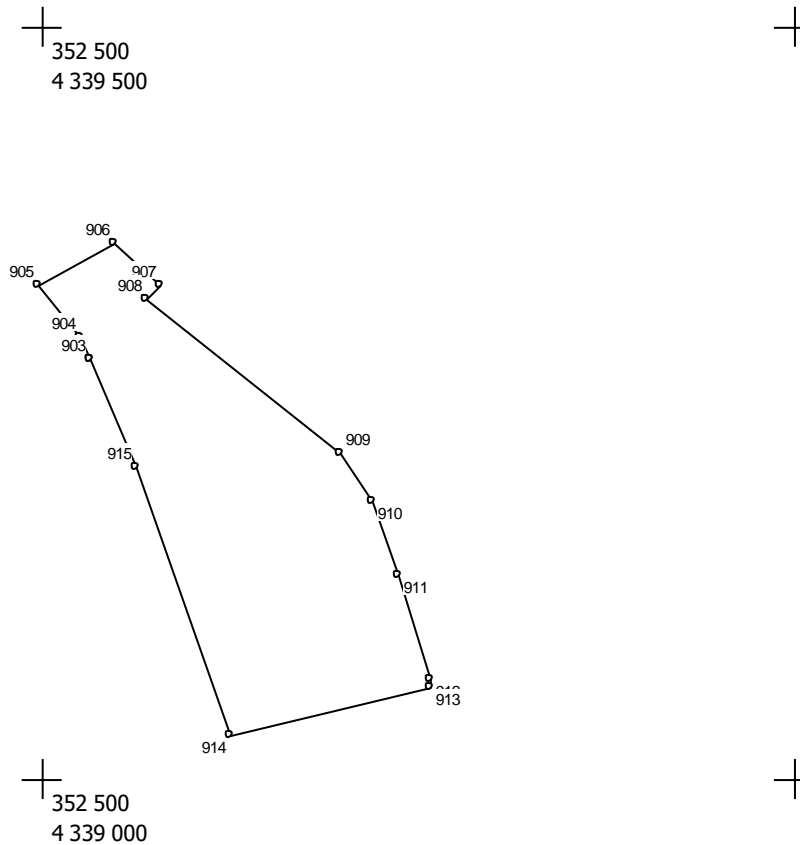


Масштаб 1 : 5000

Ведомость вычисления координат земельного участка

№№ пун-ктов	Дирекц. Углы	Длина линий, м	ΔSдоп	X	Y	fдоп
887	68° 40,9'	35,21	0.2	352 328,00	4 339 330,10	0.3
888	75° 44,8'	89,35	0.2	352 340,80	4 339 362,90	0.3
889	139° 30,5'	90,86	0.2	352 362,80	4 339 449,50	0.3
890	155° 51,0'	105,10	0.2	352 293,70	4 339 508,50	0.3
891	161° 41,9'	191,38	0.2	352 197,80	4 339 551,50	0.3
892	253° 50,9'	274,64	0.2	352 016,10	4 339 611,60	0.3
893	332° 27,8'	142,32	0.2	351 939,70	4 339 347,80	0.3
894	66° 3,6'	131,84	0.2	352 065,90	4 339 282,00	0.3
895	154° 5,6'	46,69	0.2	352 119,40	4 339 402,50	0.3
896	127° 55,6'	19,52	0.2	352 077,40	4 339 422,90	0.3
897	93° 0,8'	28,54	0.2	352 065,40	4 339 438,30	0.3
898	78° 23,5'	26,34	0.2	352 063,90	4 339 466,80	0.3
899	352° 3,4'	8,68	0.2	352 069,20	4 339 492,60	0.3
900	258° 41,4'	21,42	0.2	352 077,80	4 339 491,40	0.3
901	273° 10,8'	34,25	0.2	352 073,60	4 339 470,40	0.3
902	337° 12,5'	273,89	0.2	352 075,50	4 339 436,20	0.3
903						

Площадь = 75639 кв.м

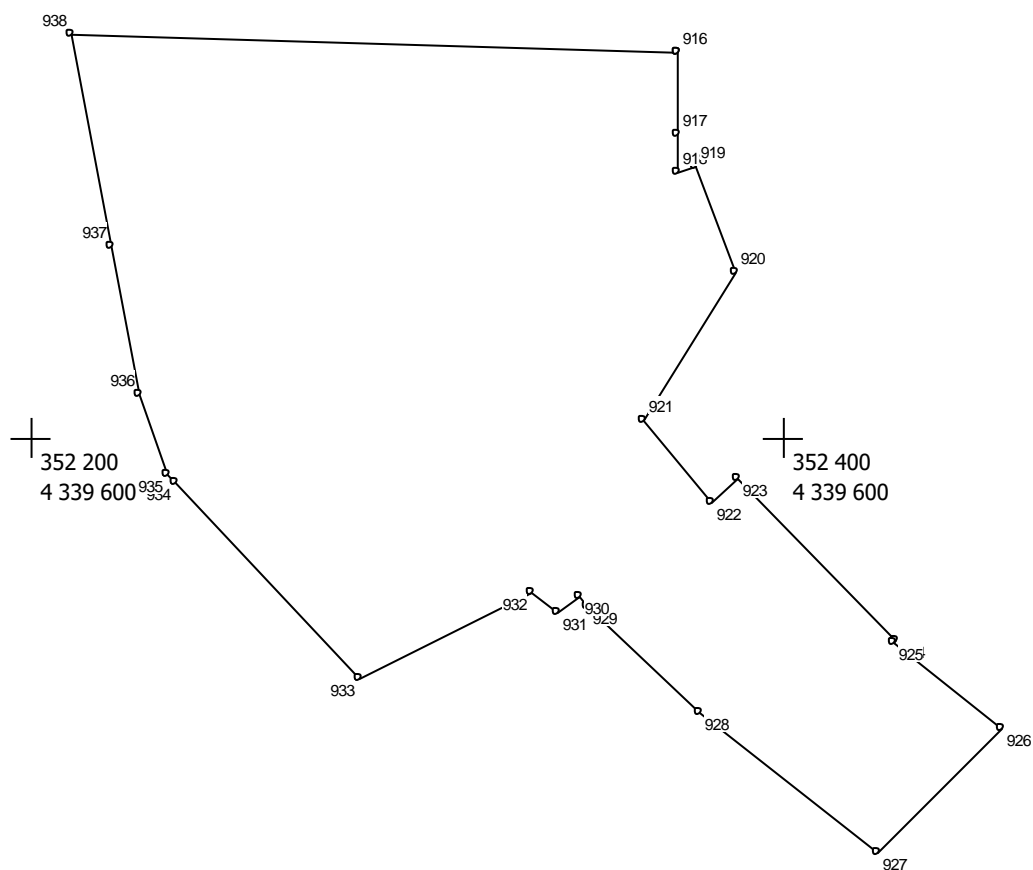


Масштаб 1 : 5000

Ведомость вычисления координат земельного участка

№№ пун-ктов	Дирекц. Углы	Длина линий, м	ΔSдоп	X	Y	fдоп
903	333° 43,3'	15,16	0.2	352 278,70	4 339 531,70	0.3
904	321° 16,4'	45,17	0.2	352 292,29	4 339 524,99	0.3
905	61° 36,6'	58,40	0.2	352 327,53	4 339 496,73	0.3
906	133° 36,4'	41,02	0.2	352 355,30	4 339 548,11	0.3
907	223° 8,1'	13,03	0.2	352 327,01	4 339 577,81	0.3
908	128° 13,4'	164,21	0.2	352 317,50	4 339 568,90	0.3
909	147° 46,3'	38,06	0.2	352 215,90	4 339 697,90	0.3
910	159° 2,5'	51,72	0.2	352 183,70	4 339 718,20	0.3
911	163° 22,6'	72,01	0.2	352 135,40	4 339 736,70	0.3
912	182° 41,0'	6,41	0.2	352 066,40	4 339 757,30	0.3
913	256° 44,4'	136,03	0.2	352 060,00	4 339 757,00	0.3
914	340° 45,4'	188,11	0.2	352 028,80	4 339 624,60	0.3
915	336° 51,5'	78,63	0.2	352 206,40	4 339 562,60	0.3
916						

Площадь = 36936 кв.м



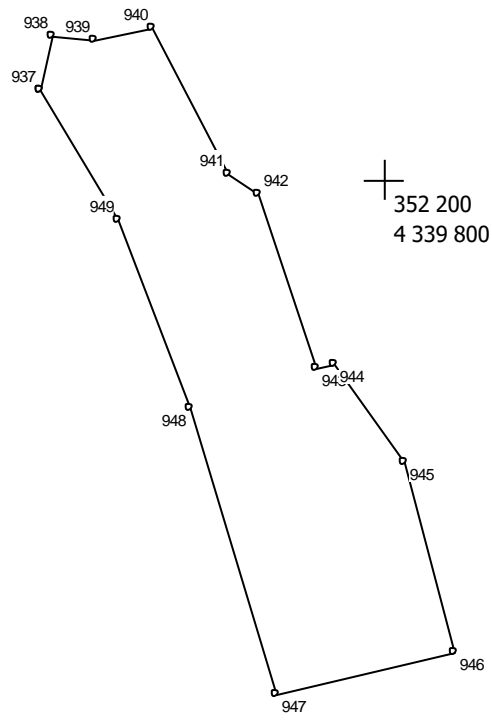
Масштаб 1 : 2000

Ведомость вычисления координат земельного участка

№№ пунктов	Дирекц. Углы	Длина линий, м	ΔSдоп	X	Y	fдоп
916	180° 12,8'	21,44	0.2	352 502,10	4 339 571,70	0.3
917	180° 20,6'	10,03	0.2	352 480,66	4 339 571,62	0.3
918	76° 9,7'	4,93	0.2	352 470,63	4 339 571,56	0.3
919	158° 40,2'	29,99	0.2	352 471,81	4 339 576,35	0.3
920	212° 10,0'	46,13	0.2	352 443,87	4 339 587,26	0.3
921	140° 3,5'	28,55	0.2	352 404,82	4 339 562,70	0.3
922	46° 2,1'	9,00	0.2	352 382,93	4 339 581,03	0.3
923	135° 35,7'	59,99	0.2	352 389,18	4 339 587,51	0.3
924	188° 19,5'	0,83	0.2	352 346,32	4 339 629,49	0.3
925	128° 41,4'	36,47	0.2	352 345,50	4 339 629,37	0.3
926	224° 54,2'	46,32	0.2	352 322,70	4 339 657,84	0.3
927	308° 6,4'	60,15	0.2	352 289,89	4 339 625,14	0.3
928	234° 47,6'	7,44	0.2	352 357,90	4 339 546,00	0.3
929	307° 41,9'	8,85	0.2	352 353,61	4 339 539,92	0.3
930	243° 6,3'	51,18	0.2	352 359,02	4 339 532,92	0.3
931	316° 54,5'	71,32	0.2	352 335,87	4 339 487,28	0.3
932	314° 53,0'	3,47	0.2	352 387,95	4 339 438,56	0.3
933	341° 2,0'	22,46	0.2	352 390,40	4 339 436,10	0.3
934	349° 21,0'	39,88	0.2	352 411,64	4 339 428,80	0.3
935	349° 31,8'	57,23	0.2	352 450,83	4 339 421,43	0.3
936	91° 47,2'	160,75	0.2	352 507,11	4 339 411,03	0.3
937						

Площадь = 26776 кв.м

000
9 800



Масштаб 1 : 2000

|

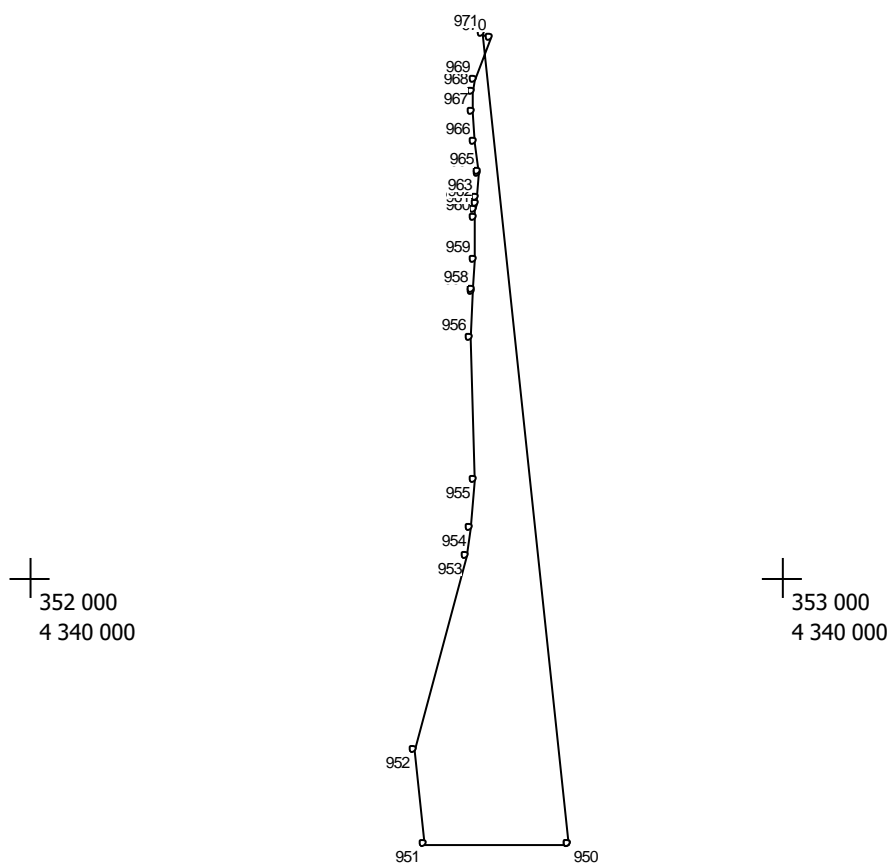
Ведомость вычисления координат земельного участка

№№ пунктов	Дирекц. Углы	Длина линий, м	ΔSдоп	X	Y	fдоп
937	11° 45,5'	14,77	0.2	352 223,67	4 339 708,34	0.3
938	96° 17,7'	11,13	0.2	352 238,13	4 339 711,35	0.3
939	78° 30,4'	15,91	0.2	352 236,91	4 339 722,41	0.3
940	152° 44,4'	43,47	0.2	352 240,08	4 339 738,00	0.3
941	123° 1,7'	10,09	0.2	352 201,44	4 339 757,91	0.3
942	161° 33,5'	48,62	0.2	352 195,94	4 339 766,37	0.3
943	75° 42,3'	4,82	0.2	352 149,82	4 339 781,75	0.3
944	144° 41,2'	32,11	0.2	352 151,01	4 339 786,42	0.3
945	165° 17,9'	52,05	0.2	352 124,81	4 339 804,98	0.3
946	256° 42,4'	48,84	0.2	352 074,46	4 339 818,19	0.3
947	343° 23,5'	79,28	0.2	352 063,23	4 339 770,66	0.3
948	339° 11,6'	53,49	0.2	352 139,20	4 339 748,00	0.3
949	329° 3,8'	40,19	0.2	352 189,20	4 339 729,00	0.3
950						

Площадь = 7403 кв.м

4 341 000

4 341 000



Масштаб 1 : 10000

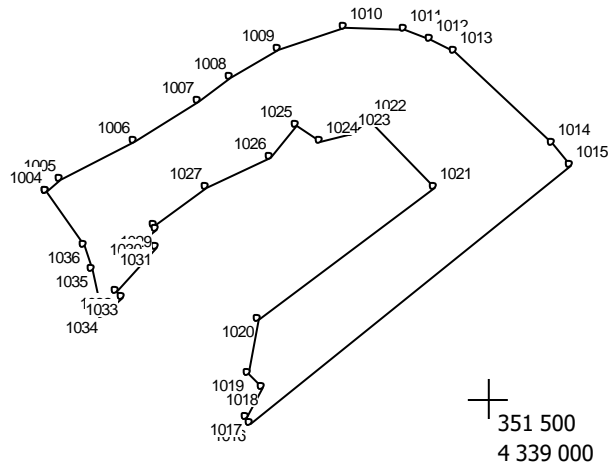
Ведомость вычисления координат земельного участка

№№ пун-ктов	Дирекц. Углы	Длина линий, м	ΔSдоп	X	Y	fдоп
950	269° 57,3'	152,80	0.2	352 515,66	4 339 571,62	0.3
951	353° 52,4'	100,73	0.2	352 515,54	4 339 418,82	0.3
952	15° 6,1'	214,84	0.2	352 615,69	4 339 408,07	0.3
953	7° 4,1'	30,23	0.2	352 823,11	4 339 464,04	0.3
954	5° 38,1'	51,02	0.2	352 853,11	4 339 467,76	0.3
955	358° 13,9'	150,71	0.2	352 903,88	4 339 472,77	0.3
956	2° 12,7'	48,73	0.2	353 054,52	4 339 468,12	0.3
957	2° 14,2'	1,28	0.2	353 103,21	4 339 470,00	0.3
958	3° 59,9'	32,55	0.2	353 104,49	4 339 470,05	0.3
959	0° 32,3'	43,65	0.2	353 136,96	4 339 472,32	0.3
960	0° 16,1'	8,52	0.2	353 180,61	4 339 472,73	0.3
961	4° 0,9'	7,43	0.2	353 189,13	4 339 472,77	0.3
962	5° 42,0'	5,64	0.2	353 196,54	4 339 473,29	0.3
963	4° 47,9'	25,82	0.2	353 202,15	4 339 473,85	0.3
964	357° 8,3'	1,60	0.2	353 227,88	4 339 476,01	0.3
965	353° 55,8'	33,10	0.2	353 229,48	4 339 475,93	0.3
966	354° 9,7'	32,74	0.2	353 262,39	4 339 472,43	0.3
967	90° 0,0'	19,94	0.2	353 294,96	4 339 469,10	0.3
968	11° 32,5'	13,54	0.2	353 314,90	4 339 469,10	0.3
969	20° 7,6'	48,30	0.2	353 328,17	4 339 471,81	0.3
970	173° 55,3'	866,31	0.2	353 377,10	4 339 479,90	0.3
971						

Площадь = 59819 кв.м

351 000
4 339 500

351 500
4 339 500



Масштаб 1 : 5000

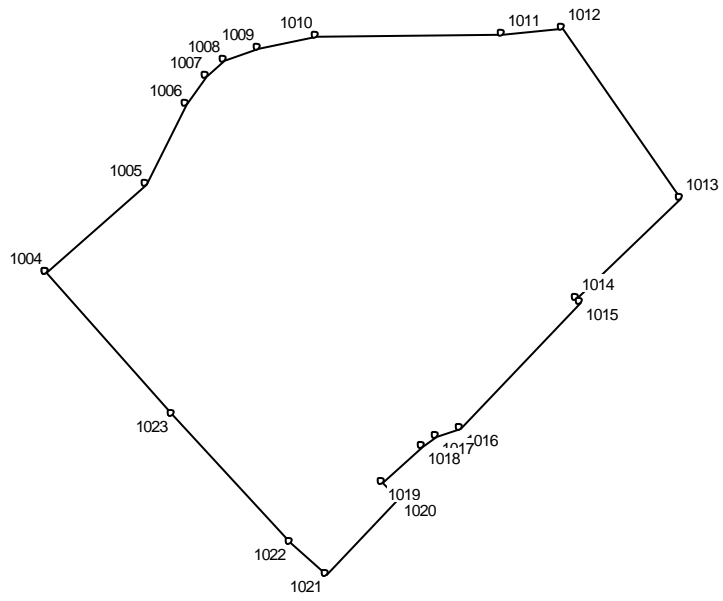
Ведомость вычисления координат земельного участка

№№ пун-ктов	Дирекц. Углы	Длина линий, м	ΔSдоп	X	Y	fдоп
971	48° 14,8'	11,49	0.2	351 637,80	4 338 706,78	0.3
972	62° 43,6'	56,04	0.2	351 645,45	4 338 715,35	0.3
973	58° 0,4'	49,26	0.2	351 671,13	4 338 765,16	0.3
974	54° 28,2'	26,17	0.2	351 697,23	4 338 806,94	0.3
975	59° 7,3'	36,81	0.2	351 712,44	4 338 828,24	0.3
976	71° 25,5'	46,78	0.2	351 731,33	4 338 859,83	0.3
977	91° 26,3'	39,42	0.2	351 746,23	4 338 904,17	0.3
978	109° 15,8'	19,25	0.2	351 745,24	4 338 943,58	0.3
979	120° 47,7'	17,52	0.2	351 738,89	4 338 961,75	0.3
980	132° 56,8'	89,24	0.2	351 729,92	4 338 976,80	0.3
981	140° 14,5'	18,89	0.2	351 669,12	4 339 042,12	0.3
982	231° 3,1'	272,52	0.2	351 654,60	4 339 054,20	0.3
983	318° 12,0'	5,45	0.2	351 483,29	4 338 842,26	0.3
984	27° 59,8'	22,20	0.2	351 487,35	4 338 838,63	0.3
985	318° 54,3'	12,35	0.2	351 506,95	4 338 849,05	0.3
986	9° 40,1'	37,04	0.2	351 516,26	4 338 840,93	0.3
987	53° 7,6'	146,46	0.2	351 552,77	4 338 847,15	0.3
988	314° 29,5'	62,87	0.2	351 640,65	4 338 964,31	0.3
989	228° 11,1'	13,36	0.2	351 684,71	4 338 919,46	0.3
990	254° 26,5'	21,92	0.2	351 675,80	4 338 909,50	0.3
991	305° 22,0'	19,90	0.2	351 669,92	4 338 888,38	0.3
992	217° 34,1'	27,55	0.2	351 681,44	4 338 872,15	0.3
993	245° 17,1'	46,81	0.2	351 659,60	4 338 855,35	0.3
994	234° 35,2'	42,71	0.2	351 640,03	4 338 812,83	0.3
995	150° 23,9'	3,46	0.2	351 615,28	4 338 778,02	0.3
996	232° 52,1'	8,78	0.2	351 612,27	4 338 779,73	0.3
997	140° 34,6'	9,39	0.2	351 606,97	4 338 772,73	0.3
998	220° 48,0'	38,90	0.2	351 599,72	4 338 778,69	0.3
999	138° 9,5'	5,26	0.2	351 570,27	4 338 753,27	0.3
1000	229° 4,1'	17,64	0.2	351 566,35	4 338 756,78	0.3
1001	348° 51,2'	31,81	0.2	351 554,79	4 338 743,45	0.3
1002	337° 1,8'	16,40	0.2	351 586,00	4 338 737,30	0.3
1003	326° 41,2'	43,92	0.2	351 601,10	4 338 730,90	0.3
1004						

Площадь = 32344 кв.м

352 000
4 339 000

352 500
4 339 000



352 000
4 338 500

352 500
4 338 500

Масштаб 1 : 5000

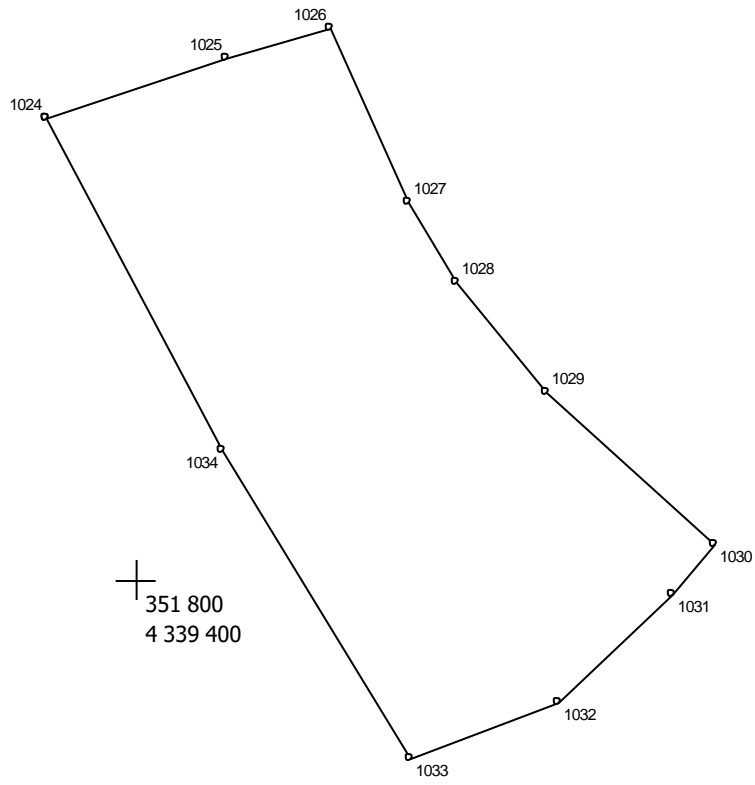
Ведомость вычисления координат земельного участка

№№ пунк- тов	Дирекц. Углы	Длина линий, м	ΔSдоп	X	Y	fдоп
1004	48° 39,4'	88,71	0.2	351 756,90	4 338 990,00	0.3
1005	27° 23,1'	59,35	0.2	351 815,50	4 339 056,60	0.3
1006	34° 37,8'	22,00	0.2	351 868,20	4 339 083,90	0.3
1007	50° 11,7'	16,40	0.2	351 886,30	4 339 096,40	0.3
1008	68° 22,4'	24,42	0.2	351 896,80	4 339 109,00	0.3
1009	79° 55,9'	38,90	0.2	351 905,80	4 339 131,70	0.3
1010	89° 6,8'	122,81	0.2	351 912,60	4 339 170,00	0.3
1011	84° 13,9'	39,80	0.2	351 914,50	4 339 292,80	0.3
1012	145° 1,7'	137,66	0.2	351 918,50	4 339 332,40	0.3
1013	225° 48,4'	95,40	0.2	351 805,70	4 339 411,30	0.3
1014	139° 14,2'	3,83	0.2	351 739,20	4 339 342,90	0.3
1015	223° 48,4'	115,42	0.2	351 736,30	4 339 345,40	0.3
1016	251° 1,1'	16,60	0.2	351 653,00	4 339 265,50	0.3
1017	236° 43,5'	11,48	0.2	351 647,60	4 339 249,80	0.3
1018	227° 37,1'	35,60	0.2	351 641,30	4 339 240,20	0.3
1019	138° 42,5'	15,31	0.2	351 617,30	4 339 213,90	0.3
1020	223° 51,3'	69,38	0.2	351 605,80	4 339 224,00	0.3
1021	313° 21,6'	31,88	0.2	351 555,77	4 339 175,93	0.3
1022	316° 55,6'	115,22	0.2	351 577,66	4 339 152,75	0.3
1023	318° 31,0'	126,90	0.2	351 661,83	4 339 074,06	0.3
1024						

Площадь = 86606 кв.м

351 800
4 339 600

352 000
4 339 600



351 800
4 339 400

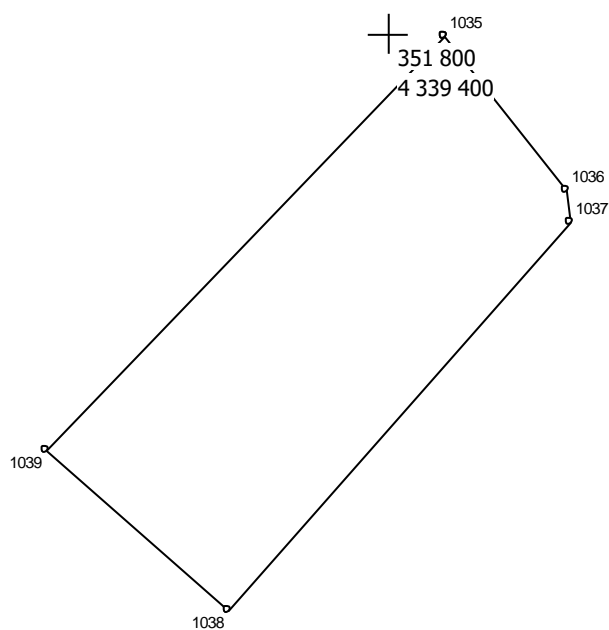
352 000
4 339 400


Масштаб 1 : 2000

Ведомость вычисления координат земельного участка

№№ пунктов	Дирекц. Углы	Длина линий, м	ΔSдоп	X	Y	fдоп
1024	71° 29,8'	50,38	0.2	351 922,41	4 339 376,32	0.3
1025	74° 3,3'	28,39	0.2	351 938,40	4 339 424,10	0.3
1026	155° 27,7'	50,57	0.2	351 946,20	4 339 451,40	0.3
1027	149° 25,8'	24,97	0.2	351 900,20	4 339 472,40	0.3
1028	140° 46,5'	37,95	0.2	351 878,70	4 339 485,10	0.3
1029	131° 56,7'	59,69	0.2	351 849,30	4 339 509,10	0.3
1030	219° 45,9'	17,82	0.2	351 809,40	4 339 553,50	0.3
1031	226° 27,6'	41,37	0.2	351 795,70	4 339 542,10	0.3
1032	249° 32,7'	42,06	0.2	351 767,20	4 339 512,11	0.3
1033	328° 37,5'	95,46	0.2	351 752,50	4 339 472,70	0.3
1034	332° 10,0'	99,98	0.2	351 834,00	4 339 423,00	0.3
1035						

Площадь = 15472 кв.м

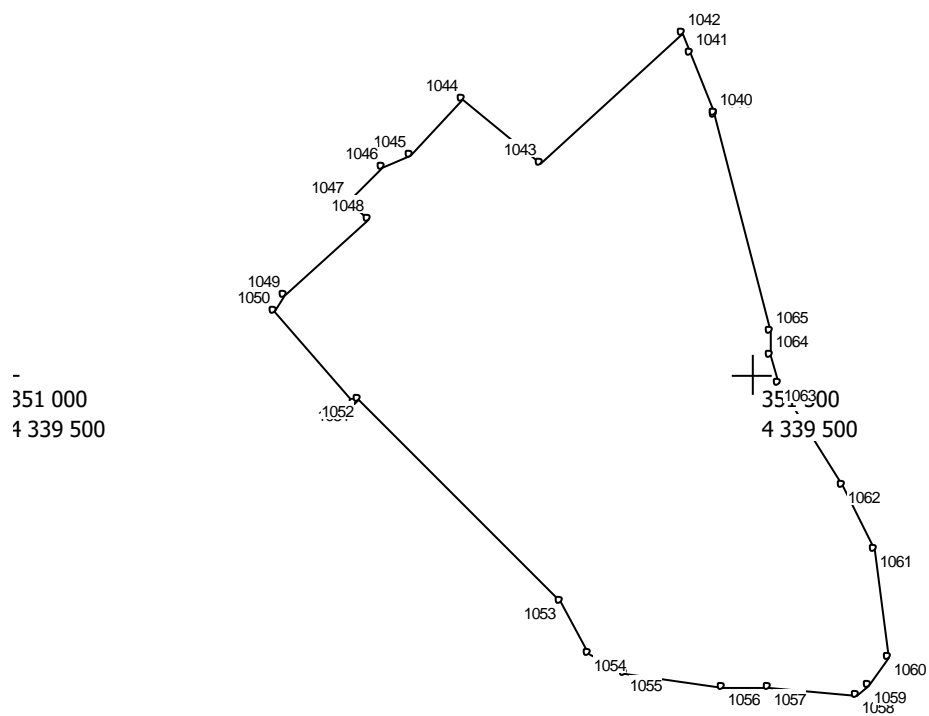



 351 800
 Масштаб 1 : 2000 4 339 200

Ведомость вычисления координат земельного участка

№№ пун-ктов	Дирекц. Углы	Длина линий, м	ΔSдоп	X	Y	fдоп
1035	141° 17,3'	52,29	0.2	351 799,10	4 339 414,40	0.3
1036	173° 12,7'	8,46	0.2	351 758,30	4 339 447,10	0.3
1037	221° 22,0'	137,24	0.2	351 749,90	4 339 448,10	0.3
1038	310° 53,5'	64,16	0.2	351 646,90	4 339 357,40	0.3
1039	43° 45,1'	152,56	0.2	351 688,90	4 339 308,90	0.3
1040						

Площадь = 8972 кв.м



Масштаб 1 : 5000

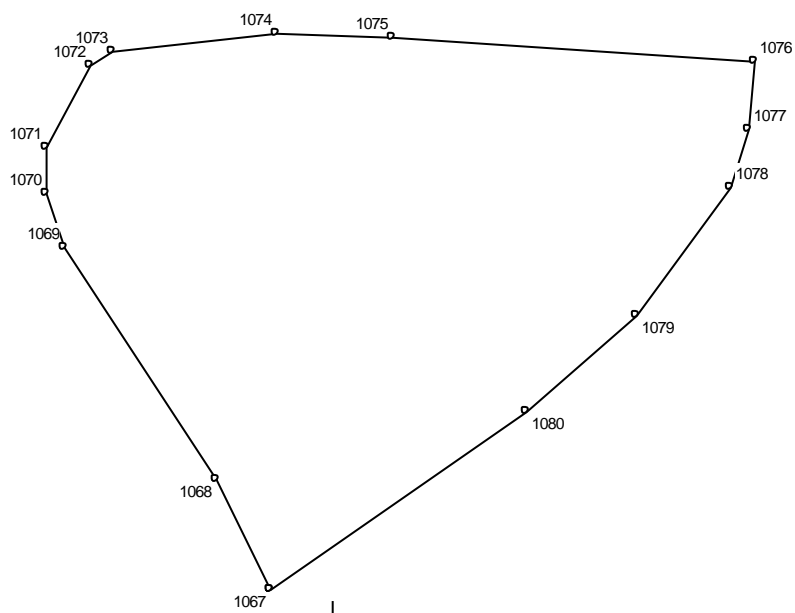
Ведомость вычисления координат земельного участка

№№ пунктов	Дирекц. Углы	Длина линий, м	ΔSдоп	X	Y	fдоп
1040	338° 58,0'	42,77	0.2	351 672,60	4 339 473,40	0.3
1041	335° 43,2'	14,81	0.2	351 712,52	4 339 458,05	0.3
1042	227° 11,9'	127,92	0.2	351 726,02	4 339 451,96	0.3
1043	309° 41,2'	67,96	0.2	351 639,10	4 339 358,10	0.3
1044	222° 14,6'	51,47	0.2	351 682,50	4 339 305,80	0.3
1045	248° 25,0'	19,57	0.2	351 644,40	4 339 271,20	0.3
1046	225° 0,0'	31,40	0.2	351 637,20	4 339 253,00	0.3
1047	135° 27,1'	17,96	0.2	351 615,00	4 339 230,80	0.3
1048	227° 26,0'	74,95	0.2	351 602,20	4 339 243,40	0.3
1049	215° 22,1'	12,59	0.2	351 551,50	4 339 188,20	0.3
1050	138° 41,9'	80,45	0.2	351 541,23	4 339 180,91	0.3
1051	53° 12,6'	4,31	0.2	351 480,79	4 339 234,01	0.3
1052	135° 2,9'	189,98	0.2	351 483,37	4 339 237,46	0.3
1053	151° 52,5'	38,59	0.2	351 348,92	4 339 371,68	0.3
1054	120° 57,6'	28,01	0.2	351 314,89	4 339 389,87	0.3
1055	97° 42,2'	65,72	0.2	351 300,48	4 339 413,89	0.3
1056	90° 10,3'	29,93	0.2	351 291,67	4 339 479,02	0.3
1057	95° 37,3'	59,00	0.2	351 291,58	4 339 508,95	0.3
1058	49° 39,4'	11,59	0.2	351 285,80	4 339 567,67	0.3
1059	35° 36,5'	21,88	0.2	351 293,30	4 339 576,50	0.3
1060	352° 30,5'	72,78	0.2	351 311,09	4 339 589,24	0.3
1061	334° 32,9'	47,61	0.2	351 383,25	4 339 579,75	0.3
1062	327° 49,6'	80,17	0.2	351 426,24	4 339 559,29	0.3
1063	341° 57,1'	18,72	0.2	351 494,10	4 339 516,60	0.3
1064	0° 42,7'	16,10	0.2	351 511,90	4 339 510,80	0.3
1065	345° 24,7'	148,49	0.2	351 528,00	4 339 511,00	0.3
1066	347° 28,3'	0,92	0.2	351 671,70	4 339 473,60	0.3
1067						

Площадь = 97462 кв.м

+

351 600
4 339 600



+

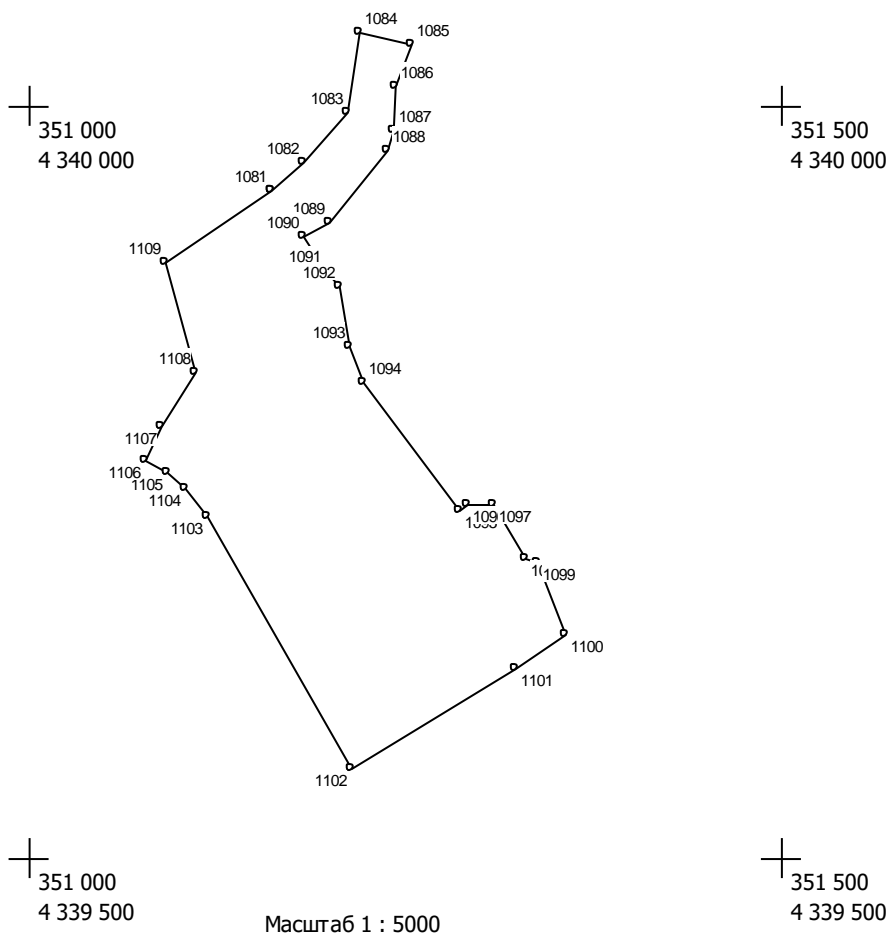
351 600
4 339 400

Масштаб 1 : 2000

Ведомость вычисления координат земельного участка

№№ пун-ктов	Дирекц. Углы	Длина линий, м	ΔSдоп	X	Y	fдоп
1067	333° 30,9'	32,29	0.2	351 408,80	4 339 583,50	0.3
1068	326° 46,9'	74,11	0.2	351 437,70	4 339 569,10	0.3
1069	341° 41,2'	14,96	0.2	351 499,70	4 339 528,50	0.3
1070	0° 57,8'	11,90	0.2	351 513,90	4 339 523,80	0.3
1071	27° 17,2'	24,87	0.2	351 525,80	4 339 524,00	0.3
1072	60° 15,3'	7,26	0.2	351 547,90	4 339 535,40	0.3
1073	83° 41,3'	43,66	0.2	351 551,50	4 339 541,70	0.3
1074	91° 52,7'	30,52	0.2	351 556,30	4 339 585,10	0.3
1075	93° 44,3'	96,61	0.2	351 555,30	4 339 615,60	0.3
1076	184° 39,6'	18,46	0.2	351 549,00	4 339 712,00	0.3
1077	198° 12,5'	16,00	0.2	351 530,60	4 339 710,50	0.3
1078	216° 31,0'	42,18	0.2	351 515,40	4 339 705,50	0.3
1079	228° 33,0'	38,82	0.2	351 481,50	4 339 680,40	0.3
1080	235° 16,2'	82,50	0.2	351 455,80	4 339 651,30	0.3
1081						

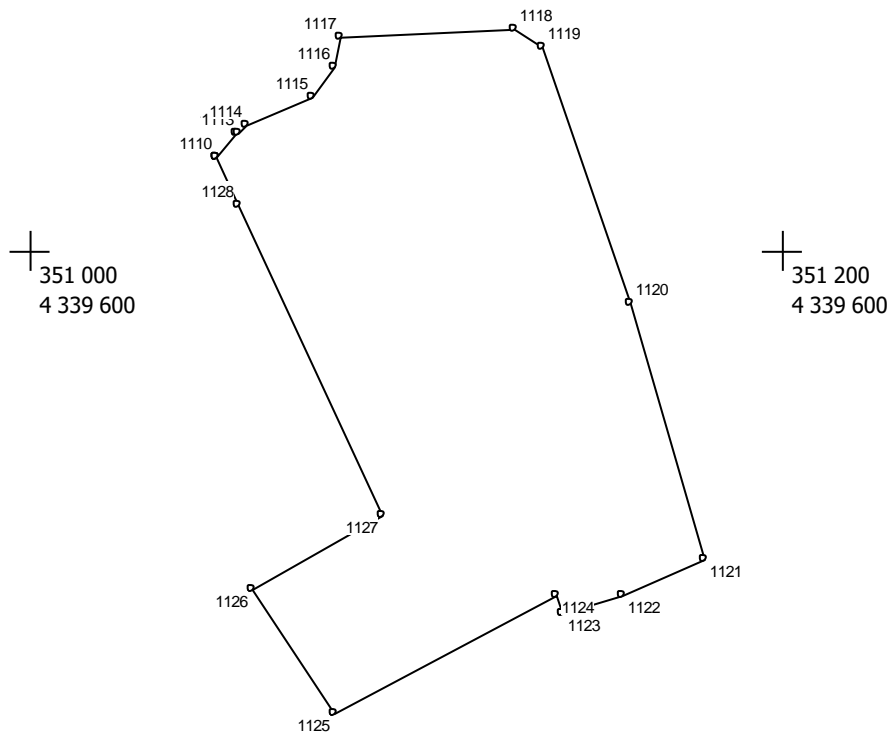
Площадь = 17516 кв.м



Ведомость вычисления координат земельного участка

№№ пунктов	Дирекц. Углы	Длина линий, м	ΔSдоп	X	Y	fдоп
1081	50° 14,8'	27,84	0.2	351 443,80	4 339 660,40	0.3
1082	40° 21,9'	44,62	0.2	351 461,60	4 339 681,80	0.3
1083	8° 45,3'	53,22	0.2	351 495,60	4 339 710,70	0.3
1084	102° 50,4'	36,00	0.2	351 548,20	4 339 718,80	0.3
1085	202° 22,4'	29,79	0.2	351 540,20	4 339 753,90	0.3
1086	181° 35,7'	30,18	0.2	351 512,65	4 339 742,56	0.3
1087	199° 17,4'	13,56	0.2	351 482,48	4 339 741,72	0.3
1088	218° 34,6'	61,05	0.2	351 469,68	4 339 737,24	0.3
1089	240° 3,1'	19,25	0.2	351 421,95	4 339 699,17	0.3
1090	148° 10,6'	26,30	0.2	351 412,34	4 339 682,49	0.3
1091	140° 48,6'	13,83	0.2	351 389,99	4 339 696,36	0.3
1092	168° 47,0'	40,77	0.2	351 379,27	4 339 705,10	0.3
1093	158° 21,0'	25,21	0.2	351 339,28	4 339 713,03	0.3
1094	143° 43,0'	106,10	0.2	351 315,85	4 339 722,33	0.3
1095	49° 6,8'	7,20	0.2	351 230,32	4 339 785,12	0.3
1096	91° 51,8'	17,23	0.2	351 235,03	4 339 790,56	0.3
1097	148° 41,5'	41,26	0.2	351 234,47	4 339 807,78	0.3
1098	110° 23,1'	8,64	0.2	351 199,22	4 339 829,22	0.3
1099	158° 50,5'	51,26	0.2	351 196,21	4 339 837,32	0.3
1100	236° 9,2'	40,54	0.2	351 148,41	4 339 855,82	0.3
1101	238° 44,0'	126,64	0.2	351 125,83	4 339 822,15	0.3
1102	330° 1,3'	192,33	0.2	351 060,10	4 339 713,90	0.3
1103	322° 45,0'	24,12	0.2	351 226,70	4 339 617,80	0.3
1104	311° 57,6'	16,00	0.2	351 245,90	4 339 603,20	0.3
1105	299° 7,4'	16,03	0.2	351 256,60	4 339 591,30	0.3
1106	25° 7,7'	24,96	0.2	351 264,40	4 339 577,30	0.3
1107	32° 18,3'	42,47	0.2	351 287,00	4 339 587,90	0.3
1108	344° 0,1'	75,11	0.2	351 322,90	4 339 610,60	0.3
1109	55° 21,8'	85,69	0.2	351 395,10	4 339 589,90	0.3
1110						

Площадь = 54549 кв.м

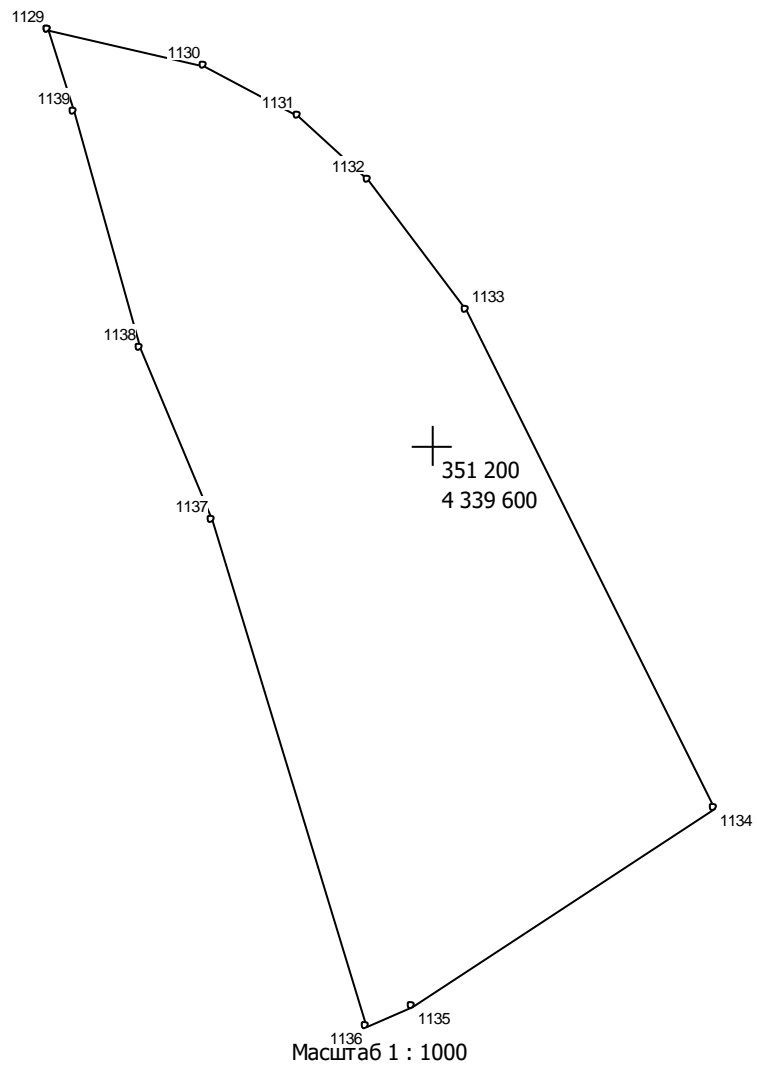


Масштаб 1 : 2000

Ведомость вычисления координат земельного участка

№№ пунктов	Дирекц. Углы	Длина линий, м	ΔSдоп	X	Y	fдоп
1110	48° 10,8'	0,25	0.2	351 224,64	4 339 449,19	0.3
1111	39° 25,2'	8,00	0.2	351 224,81	4 339 449,38	0.3
1112	80° 51,5'	0,88	0.2	351 230,99	4 339 454,46	0.3
1113	48° 9,8'	2,82	0.2	351 231,13	4 339 455,33	0.3
1114	66° 50,5'	18,97	0.2	351 233,01	4 339 457,43	0.3
1115	36° 0,4'	9,95	0.2	351 240,47	4 339 474,87	0.3
1116	11° 27,7'	8,15	0.2	351 248,52	4 339 480,72	0.3
1117	87° 16,0'	45,91	0.2	351 256,51	4 339 482,34	0.3
1118	120° 56,5'	8,85	0.2	351 258,70	4 339 528,20	0.3
1119	160° 50,6'	72,25	0.2	351 254,15	4 339 535,79	0.3
1120	164° 2,7'	70,61	0.2	351 185,90	4 339 559,50	0.3
1121	245° 36,1'	23,65	0.2	351 118,01	4 339 578,91	0.3
1122	254° 38,7'	16,65	0.2	351 108,24	4 339 557,37	0.3
1123	337° 21,7'	4,70	0.2	351 103,83	4 339 541,31	0.3
1124	242° 2,5'	66,91	0.2	351 108,17	4 339 539,50	0.3
1125	326° 58,6'	39,84	0.2	351 076,80	4 339 480,40	0.3
1126	60° 36,2'	39,64	0.2	351 110,20	4 339 458,69	0.3
1127	335° 21,3'	90,79	0.2	351 129,66	4 339 493,23	0.3
1128	333° 37,2'	13,91	0.2	351 212,18	4 339 455,37	0.3
1129						

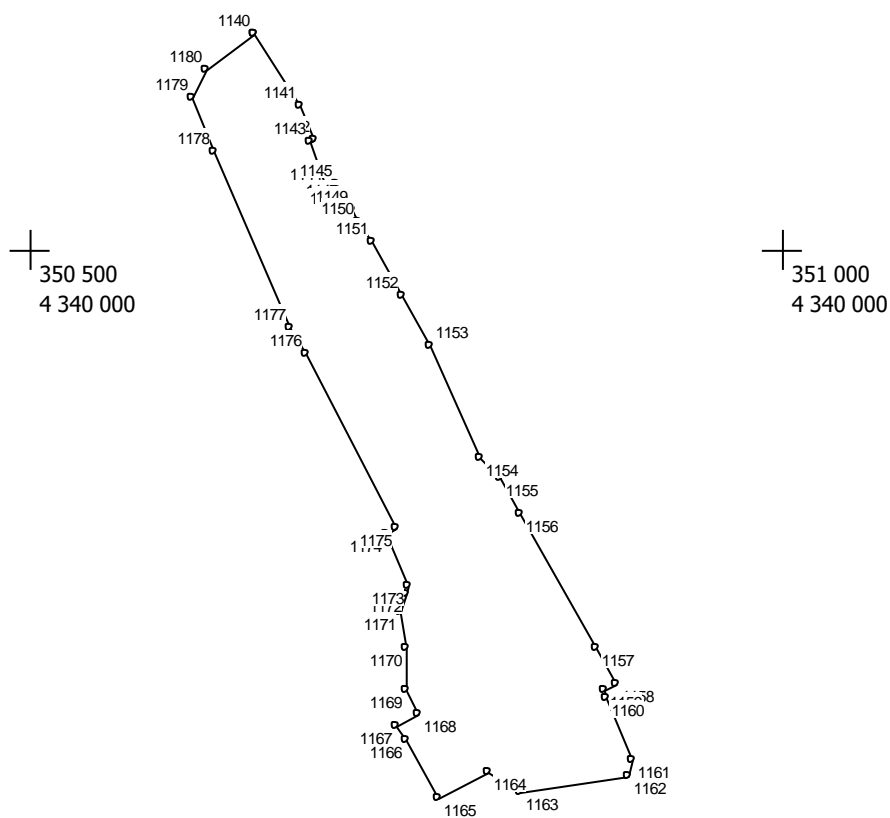
Площадь = 14278 кв.м



Ведомость вычисления координат земельного участка

№№ пун-ктов	Дирекц. Углы	Длина линий, м	ΔSдоп	X	Y	fдоп
1129	102° 40,4'	21,42	0.2	351 255,00	4 339 548,80	0.3
1130	118° 56,1'	14,05	0.2	351 250,30	4 339 569,70	0.3
1131	132° 7,3'	12,67	0.2	351 243,50	4 339 582,00	0.3
1132	142° 45,4'	21,48	0.2	351 235,00	4 339 591,40	0.3
1133	153° 32,3'	73,95	0.2	351 217,90	4 339 604,40	0.3
1134	236° 42,5'	47,91	0.2	351 151,70	4 339 637,35	0.3
1135	246° 54,9'	6,63	0.2	351 125,40	4 339 597,30	0.3
1136	343° 6,8'	70,23	0.2	351 122,80	4 339 591,20	0.3
1137	336° 57,2'	24,78	0.2	351 190,00	4 339 570,80	0.3
1138	344° 25,1'	32,39	0.2	351 212,80	4 339 561,10	0.3
1139	341° 52,7'	11,57	0.2	351 244,00	4 339 552,40	0.3
1140						

Площадь = 5264 кв.м

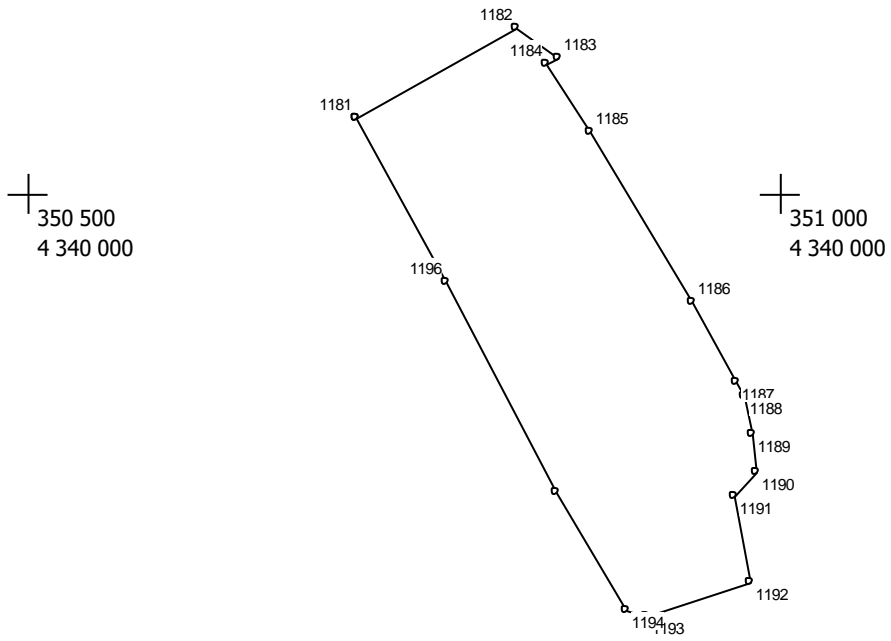


Масштаб 1 : 5000

Ведомость вычисления координат земельного участка

№№ пун-ктов	Дирекц. Углы	Длина линий, м	ΔSдоп	X	Y	fдоп
1140	147° 30,2'	56,18	0.2	351 142,78	4 339 649,72	0.3
1141	159° 30,1'	24,42	0.2	351 095,40	4 339 679,90	0.3
1142	243° 51,4'	2,43	0.2	351 072,53	4 339 688,45	0.3
1143	160° 14,8'	32,73	0.2	351 071,46	4 339 686,27	0.3
1144	68° 5,8'	6,22	0.2	351 040,66	4 339 697,33	0.3
1145	154° 13,0'	14,09	0.2	351 042,98	4 339 703,10	0.3
1146	240° 0,5'	2,02	0.2	351 030,29	4 339 709,23	0.3
1147	146° 16,9'	5,67	0.2	351 029,28	4 339 707,48	0.3
1148	58° 38,8'	3,54	0.2	351 024,56	4 339 710,63	0.3
1149	148° 10,7'	9,27	0.2	351 026,40	4 339 713,65	0.3
1150	148° 56,1'	16,59	0.2	351 018,52	4 339 718,54	0.3
1151	149° 48,9'	40,87	0.2	351 004,31	4 339 727,10	0.3
1152	151° 42,9'	38,58	0.2	350 968,98	4 339 747,65	0.3
1153	156° 9,6'	80,90	0.2	350 935,01	4 339 765,93	0.3
1154	134° 3,2'	19,24	0.2	350 861,01	4 339 798,63	0.3
1155	149° 42,2'	27,28	0.2	350 847,63	4 339 812,46	0.3
1156	150° 45,6'	102,32	0.2	350 824,08	4 339 826,22	0.3
1157	150° 42,9'	27,15	0.2	350 734,80	4 339 876,20	0.3
1158	241° 42,0'	9,01	0.2	350 711,12	4 339 889,48	0.3
1159	160° 5,9'	5,43	0.2	350 706,85	4 339 881,55	0.3
1160	158° 1,0'	44,51	0.2	350 701,74	4 339 883,40	0.3
1161	193° 21,2'	11,00	0.2	350 660,47	4 339 900,06	0.3
1162	261° 36,7'	73,27	0.2	350 649,77	4 339 897,52	0.3
1163	304° 14,0'	24,57	0.2	350 639,08	4 339 825,03	0.3
1164	242° 27,7'	38,20	0.2	350 652,90	4 339 804,72	0.3
1165	331° 28,3'	43,62	0.2	350 635,24	4 339 770,85	0.3
1166	328° 4,1'	11,67	0.2	350 673,56	4 339 750,02	0.3
1167	60° 44,8'	16,02	0.2	350 683,46	4 339 743,85	0.3
1168	334° 24,3'	16,90	0.2	350 691,29	4 339 757,83	0.3
1169	359° 22,2'	29,10	0.2	350 706,53	4 339 750,53	0.3
1170	350° 47,5'	23,81	0.2	350 735,63	4 339 750,21	0.3
1171	14° 46,5'	12,04	0.2	350 759,13	4 339 746,40	0.3
1172	20° 12,7'	6,43	0.2	350 770,77	4 339 749,47	0.3
1173	336° 42,4'	37,45	0.2	350 776,80	4 339 751,69	0.3
1174	59° 38,6'	8,25	0.2	350 811,20	4 339 736,88	0.3
1175	332° 11,7'	130,15	0.2	350 815,37	4 339 744,00	0.3
1176	329° 52,9'	19,99	0.2	350 930,49	4 339 683,29	0.3
1177	336° 34,9'	126,63	0.2	350 947,78	4 339 673,26	0.3
1178	336° 25,0'	39,19	0.2	351 063,98	4 339 622,93	0.3
1179	25° 59,7'	21,56	0.2	351 099,90	4 339 607,25	0.3
1180	54° 33,7'	40,53	0.2	351 119,28	4 339 616,70	0.3
1181						

Площадь = 45106 кв.м

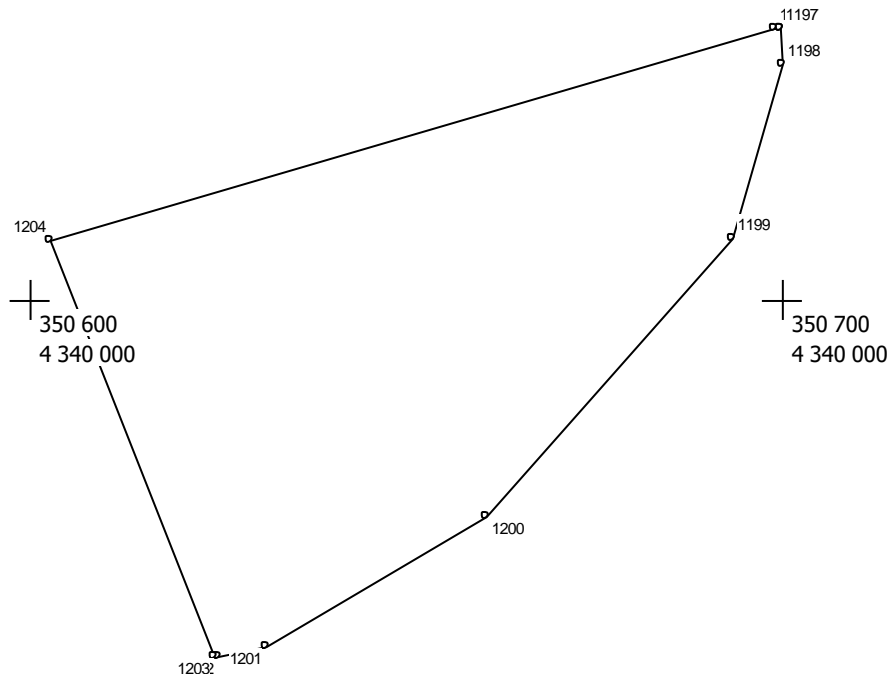


Масштаб 1 : 5000

Ведомость вычисления координат земельного участка

№№ пун-ктов	Дирекц. Углы	Длина линий, м	ΔSдоп	X	Y	fдоп
1181	60° 37,6'	122,02	0.2	351 049,30	4 339 717,80	0.3
1182	125° 37,9'	33,97	0.2	351 109,15	4 339 824,13	0.3
1183	239° 56,3'	8,06	0.2	351 089,36	4 339 851,74	0.3
1184	147° 8,7'	54,28	0.2	351 085,32	4 339 844,76	0.3
1185	149° 19,5'	131,47	0.2	351 039,72	4 339 874,21	0.3
1186	151° 11,3'	59,91	0.2	350 926,65	4 339 941,28	0.3
1187	149° 39,1'	10,71	0.2	350 874,16	4 339 970,15	0.3
1188	167° 7,7'	25,77	0.2	350 864,92	4 339 975,56	0.3
1189	174° 10,0'	25,19	0.2	350 839,80	4 339 981,30	0.3
1190	222° 19,7'	21,38	0.2	350 814,74	4 339 983,86	0.3
1191	170° 11,0'	59,00	0.2	350 798,93	4 339 969,46	0.3
1192	252° 37,4'	71,72	0.2	350 740,79	4 339 979,52	0.3
1193	282° 19,4'	14,20	0.2	350 719,37	4 339 911,07	0.3
1194	329° 27,9'	91,72	0.2	350 722,40	4 339 897,20	0.3
1195	332° 22,6'	157,45	0.2	350 801,40	4 339 850,60	0.3
1196	331° 7,0'	123,80	0.2	350 940,90	4 339 777,60	0.3
1197						

Площадь = 50006 кв.м




Масштаб 1 : 1000

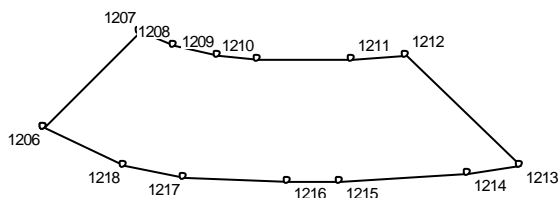
Ведомость вычисления координат земельного участка


№№ пунктов	Дирекц. Углы	Длина линий, м	ΔSдоп	X	Y	fдоп
1197	175° 21,5'	4,70	0.2	350 736,04	4 339 999,45	0.3
1198	195° 42,8'	24,11	0.2	350 731,36	4 339 999,83	0.3
1199	221° 48,2'	49,33	0.2	350 708,15	4 339 993,30	0.3
1200	239° 21,9'	33,83	0.2	350 671,38	4 339 960,42	0.3
1201	257° 23,8'	6,60	0.2	350 654,14	4 339 931,31	0.3
1202	285° 7,4'	0,38	0.2	350 652,70	4 339 924,87	0.3
1203	338° 19,5'	59,29	0.2	350 652,80	4 339 924,50	0.3
1204	73° 40,7'	100,34	0.2	350 707,90	4 339 902,60	0.3
1205	96° 13,5'	0,55	0.2	350 736,10	4 339 998,90	0.3
1206						

Площадь = 4191 кв.м


 351 500
 4 340 000


 352 000
 4 340 000




 351 500
 4 339 500

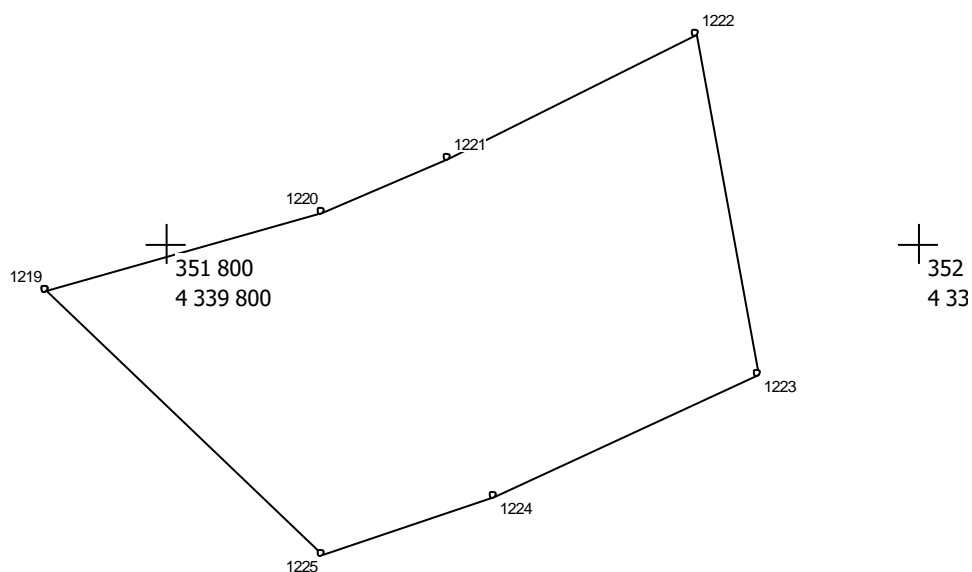

 352 000
 4 339 500

Масштаб 1 : 5000

Ведомость вычисления координат земельного участка

№№ пун-ктов	Дирекц. Углы	Длина линий, м	ΔSдоп	X	Y	fдоп
1206	45° 45,7'	90,45	0.2	351 739,20	4 339 500,60	0.3
1207	113° 51,9'	23,73	0.2	351 802,30	4 339 565,40	0.3
1208	102° 12,9'	29,77	0.2	351 792,70	4 339 587,10	0.3
1209	94° 48,9'	27,40	0.2	351 786,40	4 339 616,20	0.3
1210	90° 22,0'	62,60	0.2	351 784,10	4 339 643,50	0.3
1211	84° 58,0'	35,34	0.2	351 783,70	4 339 706,10	0.3
1212	134° 0,2'	105,66	0.2	351 786,80	4 339 741,30	0.3
1213	261° 21,3'	34,59	0.2	351 713,40	4 339 817,30	0.3
1214	266° 14,0'	86,16	0.2	351 708,20	4 339 783,10	0.3
1215	269° 55,9'	33,63	0.2	351 702,54	4 339 697,13	0.3
1216	272° 18,2'	69,66	0.2	351 702,50	4 339 663,50	0.3
1217	281° 41,9'	40,44	0.2	351 705,30	4 339 593,90	0.3
1218	295° 34,5'	59,53	0.2	351 713,50	4 339 554,30	0.3
1219						

Площадь = 20720 кв.м

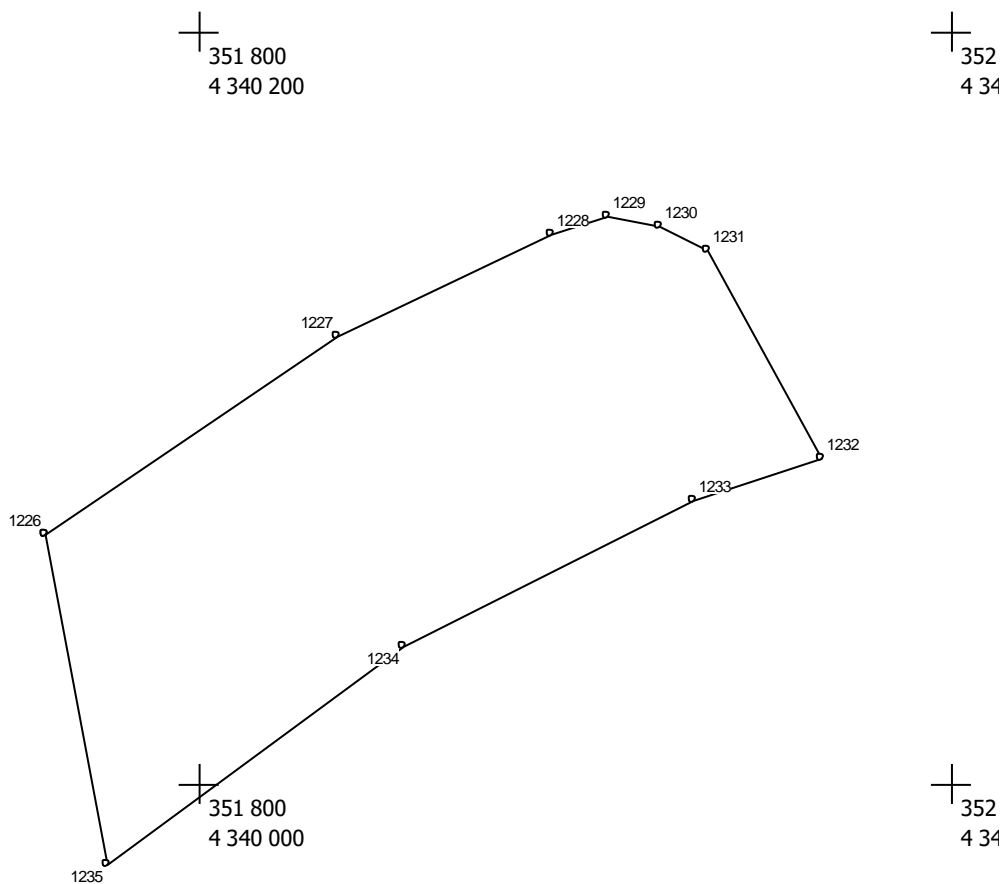


Масштаб 1 : 2000

Ведомость вычисления координат земельного участка

№№ пун-ктов	Дирекц. Углы	Длина линий, м	ΔSдоп	X	Y	fдоп
1219	73° 56,5'	76,28	0.2	351 787,20	4 339 768,00	0.3
1220	67° 2,6'	36,10	0.2	351 808,30	4 339 841,30	0.3
1221	63° 20,2'	73,58	0.2	351 822,38	4 339 874,54	0.3
1222	169° 35,0'	91,81	0.2	351 855,40	4 339 940,30	0.3
1223	245° 3,8'	77,09	0.2	351 765,10	4 339 956,90	0.3
1224	251° 38,4'	48,57	0.2	351 732,60	4 339 887,00	0.3
1225	313° 47,8'	101,00	0.2	351 717,30	4 339 840,90	0.3
1226						

Площадь = 13589 кв.м

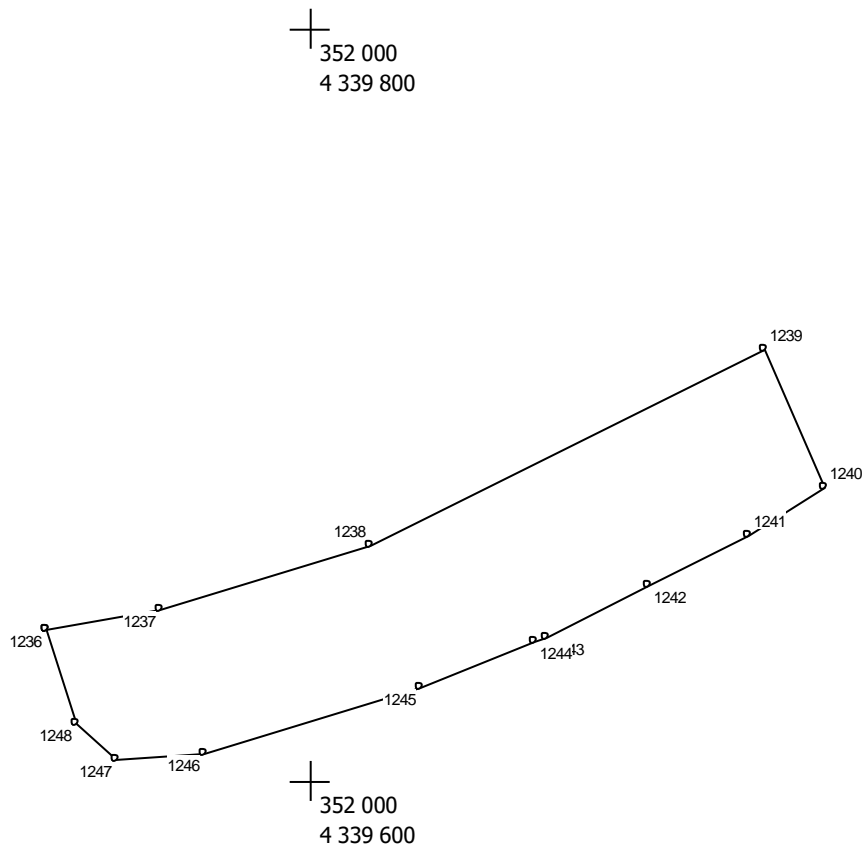


Масштаб 1 : 2000

Ведомость вычисления координат земельного участка

№№ пунктов	Дирекц. Углы	Длина линий, м	ΔSдоп	X	Y	fдоп
1226	55° 55,1'	93,33	0.2	351 866,50	4 339 958,60	0.3
1227	64° 27,0'	63,07	0.2	351 918,80	4 340 035,90	0.3
1228	72° 22,9'	15,53	0.2	351 946,00	4 340 092,80	0.3
1229	100° 26,9'	14,34	0.2	351 950,70	4 340 107,60	0.3
1230	116° 55,3'	14,36	0.2	351 948,10	4 340 121,70	0.3
1231	151° 13,8'	62,75	0.2	351 941,60	4 340 134,50	0.3
1232	251° 30,9'	35,96	0.2	351 886,60	4 340 164,70	0.3
1233	243° 22,5'	86,13	0.2	351 875,20	4 340 130,60	0.3
1234	233° 38,7'	97,84	0.2	351 836,60	4 340 053,60	0.3
1235	349° 33,5'	89,38	0.2	351 778,60	4 339 974,80	0.3
1236						

Площадь = 16270 кв.м

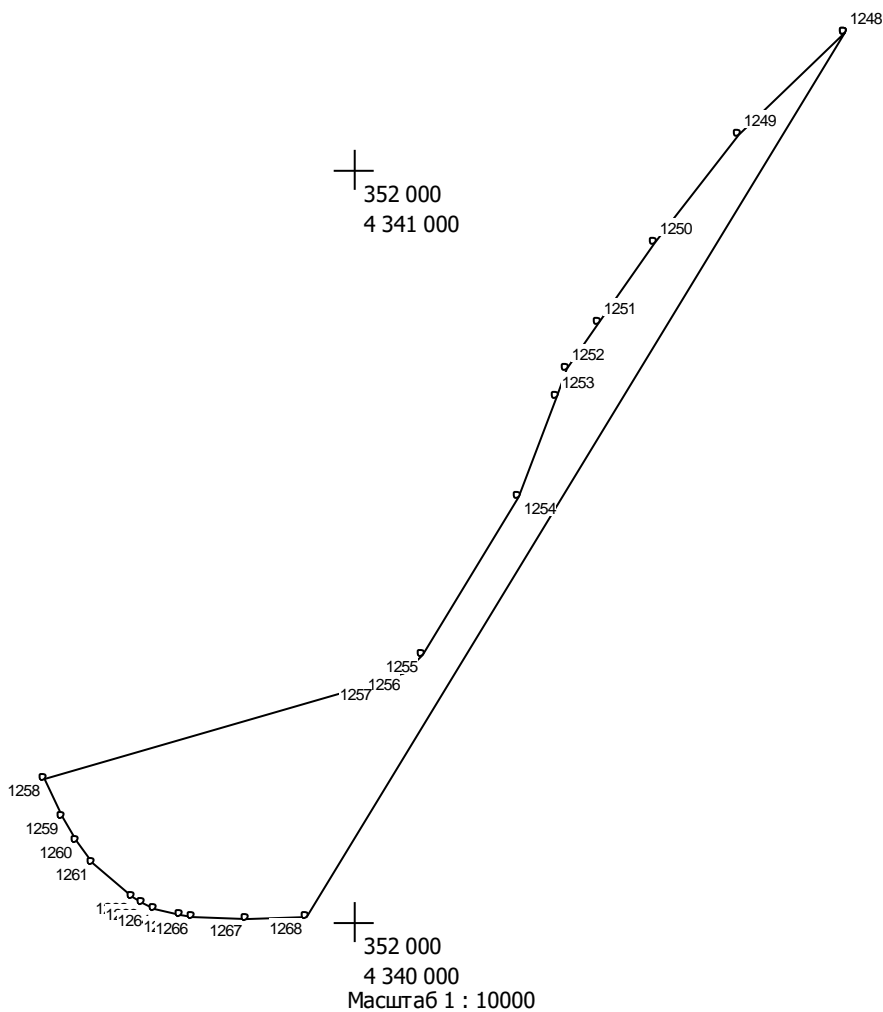


Масштаб 1 : 2000

Ведомость вычисления координат земельного участка

№№ пун-ктов	Дирекц. Углы	Длина линий, м	ΔSдоп	X	Y	fдоп
1236	80° 8,5'	30,96	0.2	351 840,40	4 339 729,30	0.3
1237	73° 9,0'	58,30	0.2	351 845,70	4 339 759,80	0.3
1238	63° 34,0'	117,04	0.2	351 862,60	4 339 815,60	0.3
1239	156° 45,8'	40,05	0.2	351 914,70	4 339 920,40	0.3
1240	238° 26,3'	23,67	0.2	351 877,90	4 339 936,20	0.3
1241	242° 55,9'	30,00	0.2	351 865,51	4 339 916,03	0.3
1242	243° 27,1'	30,00	0.2	351 851,86	4 339 889,32	0.3
1243	248° 6,5'	3,57	0.2	351 838,45	4 339 862,48	0.3
1244	248° 4,9'	32,74	0.2	351 837,12	4 339 859,17	0.3
1245	253° 8,2'	59,98	0.2	351 824,90	4 339 828,80	0.3
1246	265° 16,7'	23,08	0.2	351 807,50	4 339 771,40	0.3
1247	311° 22,3'	14,52	0.2	351 805,60	4 339 748,40	0.3
1248	341° 58,5'	26,50	0.2	351 815,20	4 339 737,50	0.3
1249						

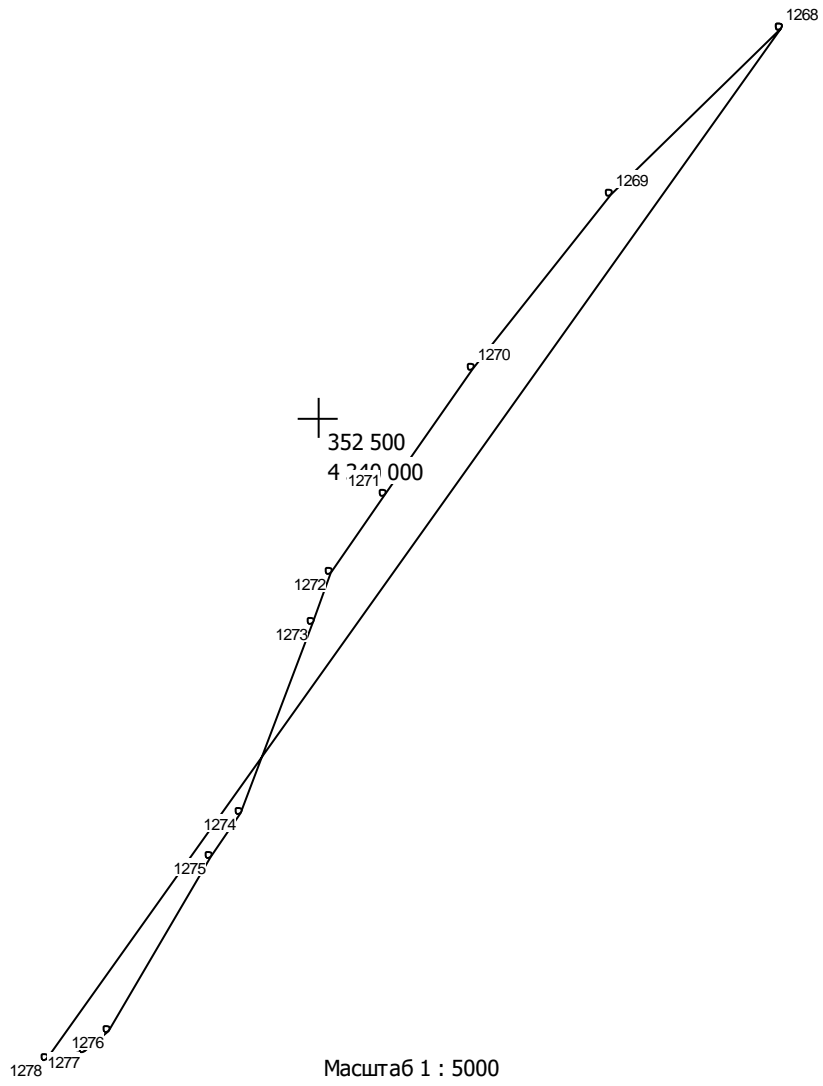
Площадь = 8432 кв.м



Ведомость вычисления координат земельного участка

№№ пунктов	Дирекц. Углы	Длина линий, м	ΔSдоп	X	Y	fдоп
1248	225° 52,8'	156,43	0.2	352 744,20	4 340 320,10	0.3
1249	218° 22,7'	145,93	0.2	352 635,30	4 340 207,80	0.3
1250	214° 41,3'	101,91	0.2	352 520,90	4 340 117,20	0.3
1251	214° 29,0'	60,05	0.2	352 437,10	4 340 059,20	0.3
1252	199° 46,3'	32,52	0.2	352 387,60	4 340 025,20	0.3
1253	200° 27,8'	113,38	0.2	352 357,00	4 340 014,20	0.3
1254	211° 48,2'	195,76	0.2	352 250,77	4 339 974,56	0.3
1255	225° 6,2'	27,26	0.2	352 084,40	4 339 871,39	0.3
1256	246° 57,7'	30,89	0.2	352 065,16	4 339 852,08	0.3
1257	254° 1,9'	367,01	0.2	352 053,07	4 339 823,65	0.3
1258	155° 54,4'	44,58	0.2	351 952,10	4 339 470,80	0.3
1259	149° 20,6'	28,83	0.2	351 911,40	4 339 489,00	0.3
1260	144° 34,4'	30,19	0.2	351 886,60	4 339 503,70	0.3
1261	130° 3,5'	55,01	0.2	351 862,00	4 339 521,20	0.3
1262	121° 17,6'	11,94	0.2	351 826,60	4 339 563,30	0.3
1263	117° 44,5'	15,25	0.2	351 820,40	4 339 573,50	0.3
1264	104° 22,6'	28,60	0.2	351 813,30	4 339 587,00	0.3
1265	95° 16,4'	13,06	0.2	351 806,20	4 339 614,70	0.3
1266	91° 11,0'	58,11	0.2	351 805,00	4 339 627,70	0.3
1267	88° 21,2'	62,63	0.2	351 803,80	4 339 685,80	0.3
1268						

Площадь = 99086 кв.м



Ведомость вычисления координат земельного участка

№№ пун- ктов	Дирекц. Углы	Длина линий, м	ΔSдоп	X	Y	fдоп
1268	225° 52,7'	157,82	0.2	352 758,58	4 340 306,15	0.3
1269	218° 21,4'	147,80	0.2	352 648,71	4 340 192,86	0.3
1270	214° 43,6'	102,53	0.2	352 532,81	4 340 101,14	0.3
1271	214° 27,3'	62,75	0.2	352 448,54	4 340 042,73	0.3
1272	199° 40,1'	35,12	0.2	352 396,80	4 340 007,23	0.3
1273	200° 33,0'	134,55	0.2	352 363,73	4 339 995,41	0.3
1274	214° 9,4'	35,48	0.2	352 237,74	4 339 948,18	0.3
1275	210° 57,3'	133,64	0.2	352 208,38	4 339 928,26	0.3
1276	228° 37,7'	20,33	0.2	352 093,77	4 339 859,52	0.3
1277	257° 18,6'	26,72	0.2	352 080,33	4 339 844,26	0.3
1278						

Площадь = 11193 кв.м

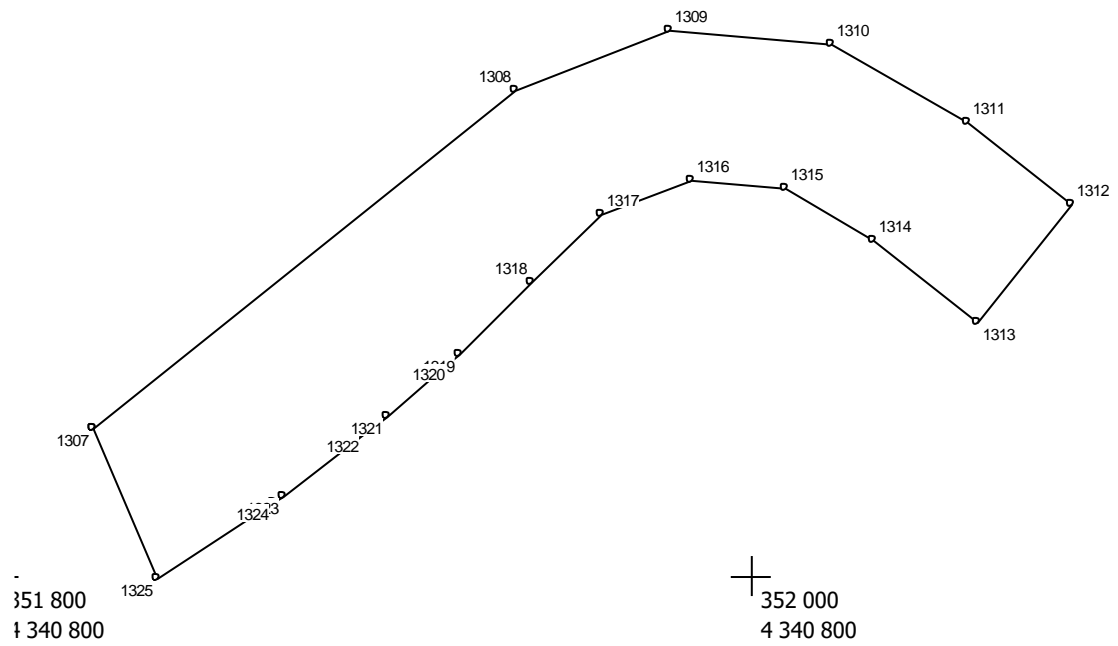
Ведомость вычисления координат земельного участка

№№ пунктов	Дирекц. Углы	Длина линий, м	ΔSдоп	X	Y	fдоп
1278	62° 49,9'	42,49	0.2	351 936,80	4 340 023,20	0.3
1279	68° 29,6'	36,01	0.2	351 956,20	4 340 061,00	0.3
1280	72° 26,4'	8,29	0.2	351 969,40	4 340 094,50	0.3
1281	90° 0,0'	13,20	0.2	351 971,90	4 340 102,40	0.3
1282	103° 4,7'	10,16	0.2	351 971,90	4 340 115,60	0.3
1283	110° 33,4'	10,25	0.2	351 969,60	4 340 125,50	0.3
1284	120° 8,5'	10,75	0.2	351 966,00	4 340 135,10	0.3
1285	138° 57,5'	11,27	0.2	351 960,60	4 340 144,40	0.3
1286	148° 43,0'	18,49	0.2	351 952,10	4 340 151,80	0.3
1287	152° 14,2'	49,16	0.2	351 936,30	4 340 161,40	0.3
1288	76° 14,9'	24,40	0.2	351 892,80	4 340 184,30	0.3
1289	81° 53,5'	36,16	0.2	351 898,60	4 340 208,00	0.3
1290	4° 51,4'	61,42	0.2	351 903,70	4 340 243,80	0.3
1291	27° 37,6'	12,08	0.2	351 964,90	4 340 249,00	0.3
1292	34° 16,0'	11,01	0.2	351 975,60	4 340 254,60	0.3
1293	46° 0,3'	12,09	0.2	351 984,70	4 340 260,80	0.3
1294	53° 7,8'	9,50	0.2	351 993,10	4 340 269,50	0.3
1295	68° 55,9'	13,07	0.2	351 998,80	4 340 277,10	0.3
1296	74° 55,9'	10,77	0.2	352 003,50	4 340 289,30	0.3
1297	92° 26,7'	60,96	0.2	352 006,30	4 340 299,70	0.3
1298	94° 32,4'	40,43	0.2	352 003,70	4 340 360,60	0.3
1299	97° 50,3'	49,87	0.2	352 000,50	4 340 400,90	0.3
1300	100° 10,5'	43,59	0.2	351 993,70	4 340 450,30	0.3
1301	92° 37,8'	47,95	0.2	351 986,00	4 340 493,20	0.3
1302	86° 26,9'	29,06	0.2	351 983,80	4 340 541,10	0.3
1303	82° 12,5'	28,77	0.2	351 985,60	4 340 570,10	0.3
1304	77° 46,7'	44,41	0.2	351 989,50	4 340 598,60	0.3
1305	260° 16,3'	716,10	0.2	351 998,90	4 340 642,00	0.3
1306						

Площадь = 19122 кв.м

-
351 800
4 341 000

+
352 000
4 341 000



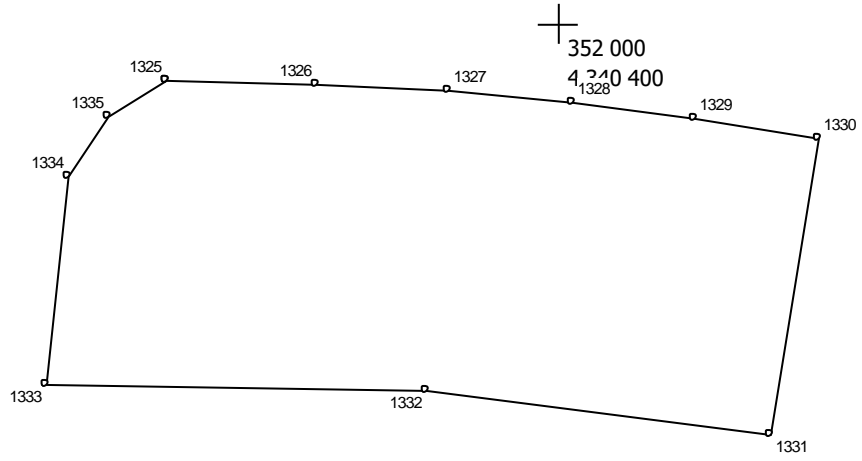
Масштаб 1 : 2000

Ведомость вычисления координат земельного участка

№№ пунктов	Дирекц. Углы	Длина линий, м	ΔSдоп	X	Y	fдоп
1307	51° 15,9'	143,84	0.2	352 038,70	4 340 624,90	0.3
1308	68° 45,4'	43,88	0.2	352 128,70	4 340 737,10	0.3
1309	94° 46,5'	43,25	0.2	352 144,60	4 340 778,00	0.3
1310	119° 59,2'	41,22	0.2	352 141,00	4 340 821,10	0.3
1311	128° 6,2'	35,33	0.2	352 120,40	4 340 856,80	0.3
1312	218° 12,8'	40,09	0.2	352 098,60	4 340 884,60	0.3
1313	308° 19,8'	35,31	0.2	352 067,10	4 340 859,80	0.3
1314	300° 55,6'	27,05	0.2	352 089,00	4 340 832,10	0.3
1315	274° 44,7'	25,39	0.2	352 102,90	4 340 808,90	0.3
1316	248° 54,8'	25,29	0.2	352 105,00	4 340 783,60	0.3
1317	225° 52,5'	26,39	0.2	352 095,90	4 340 760,00	0.3
1318	225° 38,0'	26,87	0.2	352 077,53	4 340 741,06	0.3
1319	228° 42,9'	3,27	0.2	352 058,74	4 340 721,85	0.3
1320	228° 40,8'	22,14	0.2	352 056,58	4 340 719,39	0.3
1321	232° 45,1'	7,86	0.2	352 041,96	4 340 702,76	0.3
1322	232° 30,3'	26,96	0.2	352 037,20	4 340 696,50	0.3
1323	236° 34,1'	3,07	0.2	352 020,79	4 340 675,11	0.3
1324	236° 31,6'	36,62	0.2	352 019,10	4 340 672,55	0.3
1325	336° 45,0'	43,32	0.2	351 998,90	4 340 642,00	0.3
1326						

Площадь = 11974 кв.м

300
1400



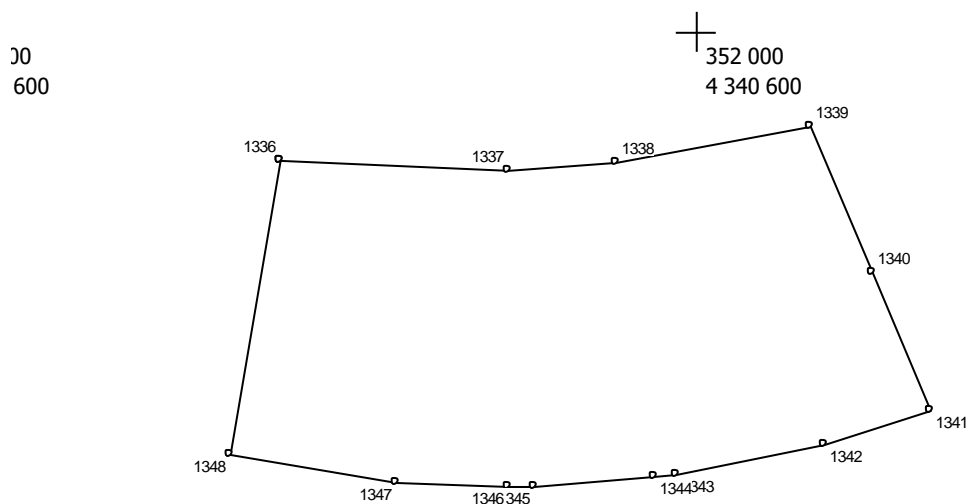
300
1400

Масштаб 1 : 2000 + 352 000

Ведомость вычисления координат земельного участка

№№ пун-ктов	Дирекц. Углы	Длина линий, м	ΔSдоп	X	Y	fдоп
1325	91° 14,9'	39,92	0.2	351 985,00	4 340 295,80	0.3
1326	93° 9,4'	35,04	0.2	351 984,13	4 340 335,71	0.3
1327	95° 8,1'	32,96	0.2	351 982,20	4 340 370,70	0.3
1328	97° 12,8'	33,05	0.2	351 979,25	4 340 403,53	0.3
1329	99° 12,7'	33,11	0.2	351 975,10	4 340 436,32	0.3
1330	189° 20,7'	80,06	0.2	351 969,80	4 340 469,00	0.3
1331	277° 18,6'	91,95	0.2	351 890,80	4 340 456,00	0.3
1332	270° 51,0'	101,11	0.2	351 902,50	4 340 364,80	0.3
1333	6° 4,7'	55,71	0.2	351 904,00	4 340 263,70	0.3
1334	33° 56,3'	19,17	0.2	351 959,40	4 340 269,60	0.3
1335	57° 57,7'	18,28	0.2	351 975,30	4 340 280,30	0.3
1336						

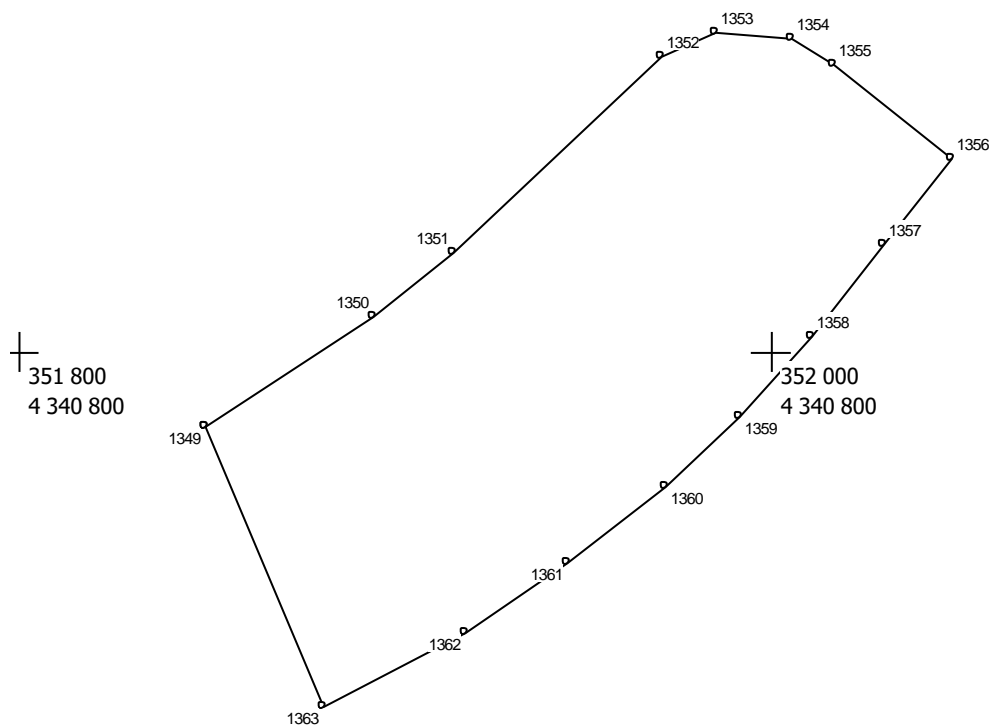
Площадь = 15566 кв.м



Ведомость вычисления координат земельного участка

№№ пун-ктов	Дирекц. Углы	Длина линий, м	ΔSдоп	X	Y	fдоп
1336	92° 33,1'	60,66	0.2	351 965,80	4 340 488,80	0.3
1337	85° 37,0'	28,78	0.2	351 963,10	4 340 549,40	0.3
1338	79° 43,1'	52,38	0.2	351 965,30	4 340 578,10	0.3
1339	156° 36,6'	42,14	0.2	351 974,65	4 340 629,64	0.3
1340	157° 15,4'	39,65	0.2	351 935,97	4 340 646,37	0.3
1341	251° 48,5'	29,88	0.2	351 899,40	4 340 661,70	0.3
1342	258° 36,8'	39,97	0.2	351 890,07	4 340 633,31	0.3
1343	265° 7,6'	5,65	0.2	351 882,18	4 340 594,13	0.3
1344	265° 21,0'	32,32	0.2	351 881,70	4 340 588,50	0.3
1345	271° 46,8'	6,76	0.2	351 879,08	4 340 556,29	0.3
1346	271° 45,9'	29,54	0.2	351 879,29	4 340 549,53	0.3
1347	279° 30,3'	44,82	0.2	351 880,20	4 340 520,00	0.3
1348	9° 26,3'	79,27	0.2	351 887,60	4 340 475,80	0.3
1349						

Площадь = 13775 кв.м

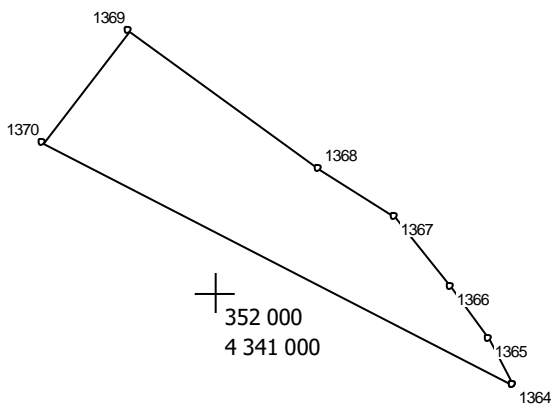


Масштаб 1 : 2000

Ведомость вычисления координат земельного участка

№№ пунктов	Дирекц. Углы	Длина линий, м	ΔSдоп	X	Y	fдоп
1349	56° 42,3'	53,01	0.2	351 980,30	4 340 649,40	0.3
1350	51° 47,0'	27,48	0.2	352 009,40	4 340 693,71	0.3
1351	46° 35,8'	76,11	0.2	352 026,40	4 340 715,30	0.3
1352	66° 33,6'	15,59	0.2	352 078,70	4 340 770,60	0.3
1353	94° 54,4'	19,87	0.2	352 084,90	4 340 784,90	0.3
1354	121° 49,1'	13,33	0.2	352 083,20	4 340 804,70	0.3
1355	128° 12,5'	40,00	0.2	352 076,17	4 340 816,03	0.3
1356	218° 15,4'	29,33	0.2	352 051,43	4 340 847,46	0.3
1357	218° 20,7'	30,75	0.2	352 028,40	4 340 829,30	0.3
1358	221° 55,5'	28,47	0.2	352 004,28	4 340 810,22	0.3
1359	226° 28,9'	27,07	0.2	351 983,10	4 340 791,20	0.3
1360	231° 31,5'	33,04	0.2	351 964,46	4 340 771,57	0.3
1361	236° 35,1'	32,89	0.2	351 943,90	4 340 745,70	0.3
1362	242° 5,4'	42,49	0.2	351 925,79	4 340 718,25	0.3
1363	337° 11,0'	80,72	0.2	351 905,90	4 340 680,70	0.3
1364						

Площадь = 16319 кв.м

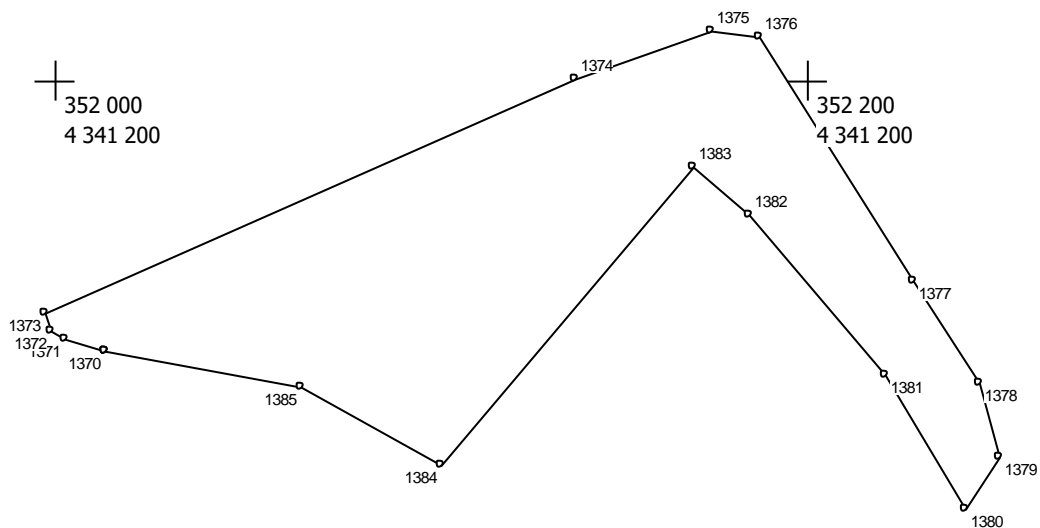


Масштаб 1 : 5000

Ведомость вычисления координат земельного участка

№№ пун-ктов	Дирекц. Углы	Длина линий, м	ΔSдоп	X	Y	fдоп
1364	331° 36,0'	34,90	0.2	351 938,10	4 341 196,60	0.3
1365	324° 0,2'	42,02	0.2	351 968,80	4 341 180,00	0.3
1366	321° 56,4'	59,69	0.2	352 002,80	4 341 155,30	0.3
1367	302° 2,8'	59,93	0.2	352 049,80	4 341 118,50	0.3
1368	306° 7,5'	155,37	0.2	352 081,60	4 341 067,70	0.3
1369	217° 40,3'	94,25	0.2	352 173,20	4 340 942,20	0.3
1370	117° 13,3'	350,86	0.2	352 098,60	4 340 884,60	0.3
1371						

Площадь = 21273 кв.м

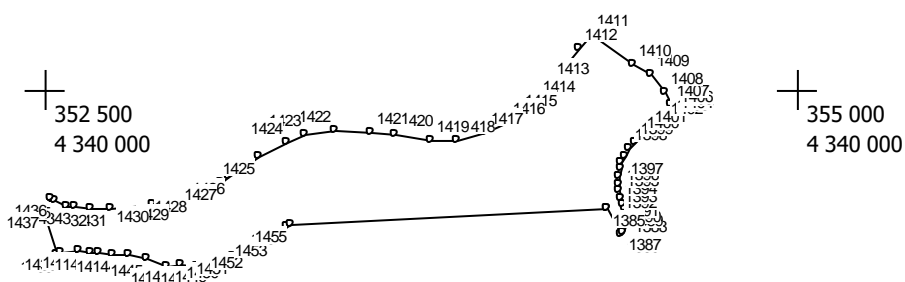


Масштаб 1 : 2000

Ведомость вычисления координат земельного участка

№№ пун-ктов	Дирекц. Углы	Длина линий, м	ΔSдоп	X	Y	фдоп
1370	285° 4,1'	10,77	0.2	351 928,20	4 341 212,60	0.3
1371	301° 52,0'	4,36	0.2	351 931,00	4 341 202,20	0.3
1372	338° 24,3'	5,16	0.2	351 933,30	4 341 198,50	0.3
1373	66° 18,8'	154,08	0.2	351 938,10	4 341 196,60	0.3
1374	70° 17,6'	38,46	0.2	352 000,00	4 341 337,70	0.3
1375	97° 24,6'	12,48	0.2	352 012,97	4 341 373,91	0.3
1376	147° 26,5'	76,67	0.2	352 011,36	4 341 386,29	0.3
1377	147° 26,4'	32,20	0.2	351 946,74	4 341 427,55	0.3
1378	165° 2,6'	20,69	0.2	351 919,60	4 341 444,88	0.3
1379	214° 5,6'	16,52	0.2	351 899,61	4 341 450,22	0.3
1380	329° 49,2'	41,49	0.2	351 885,93	4 341 440,96	0.3
1381	319° 21,1'	55,54	0.2	351 921,80	4 341 420,10	0.3
1382	311° 16,6'	19,60	0.2	351 963,94	4 341 383,92	0.3
1383	220° 23,1'	103,72	0.2	351 976,87	4 341 369,19	0.3
1384	298° 48,2'	42,49	0.2	351 897,87	4 341 301,99	0.3
1385	280° 42,3'	53,08	0.2	351 918,34	4 341 264,76	0.3
1386	90° 0,0'	0,00	0.2	351 928,20	4 341 212,60	0.3
1387						

Площадь = 11752 кв.м



Масштаб 1 : 25000

Ведомость вычисления координат земельного участка

№№ пунктов	Дирекц. Углы	Длина линий, м	ΔSдоп	X	Y	fдоп
1385	151° 17,4'	77,65	0.2	351 683,90	4 340 986,90	0.3
1386	61° 16,8'	8,32	0.2	351 615,80	4 341 024,20	0.3
1387	16° 29,5'	50,37	0.2	351 619,80	4 341 031,50	0.3
1388	333° 7,8'	16,82	0.2	351 668,10	4 341 045,80	0.3
1389	330° 31,4'	13,21	0.2	351 683,10	4 341 038,20	0.3
1390	341° 33,9'	14,86	0.2	351 694,60	4 341 031,70	0.3
1391	344° 3,3'	22,57	0.2	351 708,70	4 341 027,00	0.3
1392	356° 24,2'	17,53	0.2	351 730,40	4 341 020,80	0.3
1393	359° 28,3'	21,70	0.2	351 747,90	4 341 019,70	0.3
1394	9° 53,4'	19,79	0.2	351 769,60	4 341 019,50	0.3
1395	13° 50,4'	14,21	0.2	351 789,10	4 341 022,90	0.3
1396	24° 36,0'	18,26	0.2	351 802,90	4 341 026,30	0.3
1397	29° 47,7'	28,58	0.2	351 819,50	4 341 033,90	0.3
1398	39° 5,6'	20,62	0.2	351 844,30	4 341 048,10	0.3
1399	47° 30,3'	22,65	0.2	351 860,30	4 341 061,10	0.3
1400	56° 15,0'	26,82	0.2	351 875,60	4 341 077,80	0.3
1401	61° 33,1'	44,92	0.2	351 890,50	4 341 100,10	0.3
1402	67° 6,3'	22,36	0.2	351 911,90	4 341 139,60	0.3
1403	43° 42,5'	9,41	0.2	351 920,60	4 341 160,20	0.3
1404	13° 23,5'	8,63	0.2	351 927,40	4 341 166,70	0.3
1405	345° 20,6'	6,72	0.2	351 935,80	4 341 168,70	0.3
1406	334° 56,8'	18,66	0.2	351 942,30	4 341 167,00	0.3
1407	330° 46,3'	38,50	0.2	351 959,20	4 341 159,10	0.3
1408	321° 55,5'	55,13	0.2	351 992,80	4 341 140,30	0.3
1409	300° 8,2'	58,16	0.2	352 036,20	4 341 106,30	0.3
1410	305° 53,8'	135,42	0.2	352 065,40	4 341 056,00	0.3
1411	218° 22,0'	48,98	0.2	352 144,80	4 340 946,30	0.3
1412	220° 7,9'	114,97	0.2	352 106,40	4 340 915,90	0.3
1413	219° 59,9'	60,83	0.2	352 018,50	4 340 841,80	0.3
1414	229° 15,6'	62,82	0.2	351 971,90	4 340 802,70	0.3
1415	237° 16,4'	39,58	0.2	351 930,90	4 340 755,10	0.3
1416	245° 20,2'	60,63	0.2	351 909,50	4 340 721,80	0.3
1417	256° 25,5'	78,39	0.2	351 884,20	4 340 666,70	0.3
1418	268° 43,6'	72,02	0.2	351 865,80	4 340 590,50	0.3
1419	279° 24,8'	95,38	0.2	351 864,20	4 340 518,50	0.3
1420	276° 17,3'	61,17	0.2	351 879,80	4 340 424,40	0.3
1421	270° 51,8'	99,61	0.2	351 886,50	4 340 363,60	0.3
1422	262° 8,6'	76,82	0.2	351 888,00	4 340 264,00	0.3
1423	251° 29,9'	53,89	0.2	351 877,50	4 340 187,90	0.3
1424	243° 22,4'	83,67	0.2	351 860,40	4 340 136,80	0.3
1425	233° 38,4'	96,48	0.2	351 822,90	4 340 062,00	0.3
1426	233° 32,8'	24,74	0.2	351 765,70	4 339 984,30	0.3
1427	247° 52,4'	84,96	0.2	351 751,00	4 339 964,40	0.3
1428	247° 53,8'	52,89	0.2	351 719,00	4 339 885,70	0.3
1429	262° 30,8'	52,95	0.2	351 699,10	4 339 836,70	0.3
1430	264° 59,5'	112,27	0.2	351 692,20	4 339 784,20	0.3
1431	271° 23,4'	54,42	0.2	351 682,40	4 339 672,36	0.3
1432	275° 46,0'	42,00	0.2	351 683,72	4 339 617,96	0.3
1433	269° 21,4'	24,95	0.2	351 687,94	4 339 576,17	0.3
1434	300° 19,2'	36,53	0.2	351 687,66	4 339 551,22	0.3
1435	295° 21,0'	8,43	0.2	351 706,10	4 339 519,69	0.3
1436	212° 19,6'	36,71	0.2	351 709,71	4 339 512,07	0.3
1437	163° 48,4'	125,36	0.2	351 678,69	4 339 492,44	0.3
1438	60° 0,1'	11,20	0.2	351 558,30	4 339 527,40	0.3
1439	83° 33,3'	48,10	0.2	351 563,90	4 339 537,10	0.3
1440	91° 48,1'	31,82	0.2	351 569,30	4 339 584,90	0.3
1441	98° 27,9'	21,74	0.2	351 568,30	4 339 616,70	0.3
1442	96° 50,9'	36,06	0.2	351 565,10	4 339 638,20	0.3

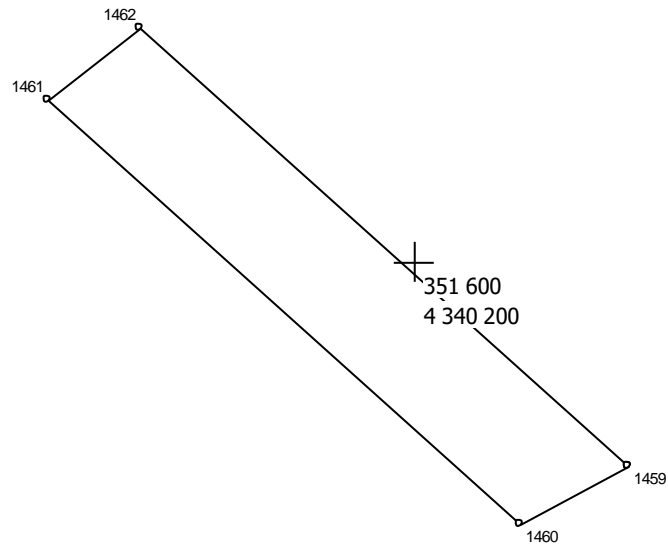
1443	92° 45,1'	43,75	0.2	351 560,80	4 339 674,00	0.3
1444	101° 14,5'	49,75	0.2	351 558,70	4 339 717,70	0.3
1445	110° 2,5'	58,65	0.2	351 549,00	4 339 766,50	0.3
1446	85° 33,8'	34,90	0.2	351 528,90	4 339 821,60	0.3
1447	94° 0,4'	41,50	0.2	351 531,60	4 339 856,40	0.3
1448	82° 38,9'	37,51	0.2	351 528,70	4 339 897,80	0.3
1449	74° 16,1'	36,88	0.2	351 533,50	4 339 935,00	0.3
1450	69° 2,2'	27,95	0.2	351 543,50	4 339 970,50	0.3
1451	64° 6,2'	42,13	0.2	351 553,50	4 339 996,60	0.3
1452	64° 10,4'	65,88	0.2	351 571,90	4 340 034,50	0.3
1453	54° 52,3'	55,27	0.2	351 600,60	4 340 093,80	0.3
1454	51° 25,4'	12,83	0.2	351 632,40	4 340 139,00	0.3
1455	87° 1,7'	839,00	0.2	351 640,40	4 340 149,03	0.3
1456						

Площадь = 372559 кв.м

Ведомость вычисления координат земельного участка

№№ пун-ктов	Дирекц. Углы	Длина линий, м	ΔSдоп	X	Y	fдоп
1457	283° 25,0'	22,41	0.2	351 802,90	4 341 026,30	0.3
1458	223° 15,4'	30,21	0.2	351 808,10	4 341 004,50	0.3
1459	150° 8,7'	45,20	0.2	351 786,10	4 340 983,80	0.3
1460	85° 43,9'	13,44	0.2	351 746,90	4 341 006,30	0.3
1461	6° 50,6'	55,39	0.2	351 747,90	4 341 019,70	0.3
1462						

Площадь = 1681 кв.м

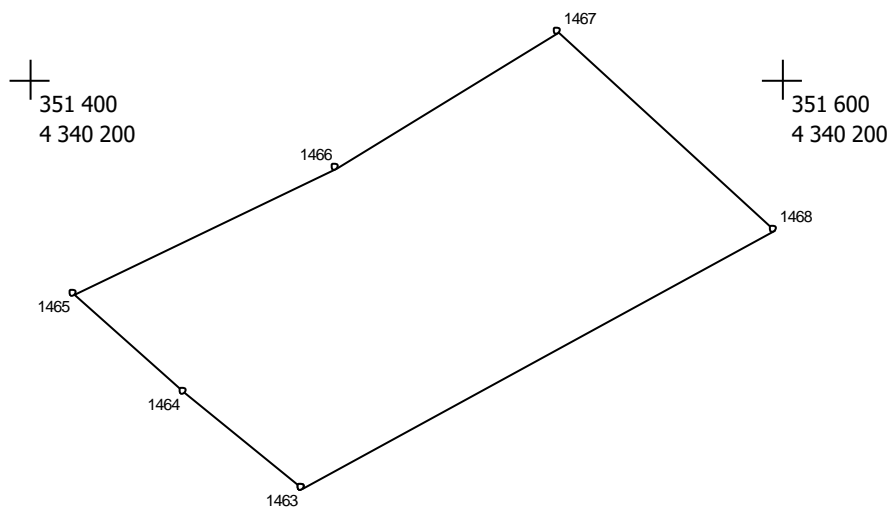


Масштаб 1 : 1000

Ведомость вычисления координат земельного участка

№№ пун-ктов	Дирекц. Углы	Длина линий, м	ΔSдоп	X	Y	fдоп
1459	241° 40,2'	16,27	0.2	351 572,84	4 340 228,41	0.3
1460	311° 51,5'	84,24	0.2	351 565,12	4 340 214,09	0.3
1461	51° 55,9'	15,59	0.2	351 621,33	4 340 151,35	0.3
1462	131° 53,0'	87,03	0.2	351 630,94	4 340 163,62	0.3
1463						

Площадь = 1312 кв.м

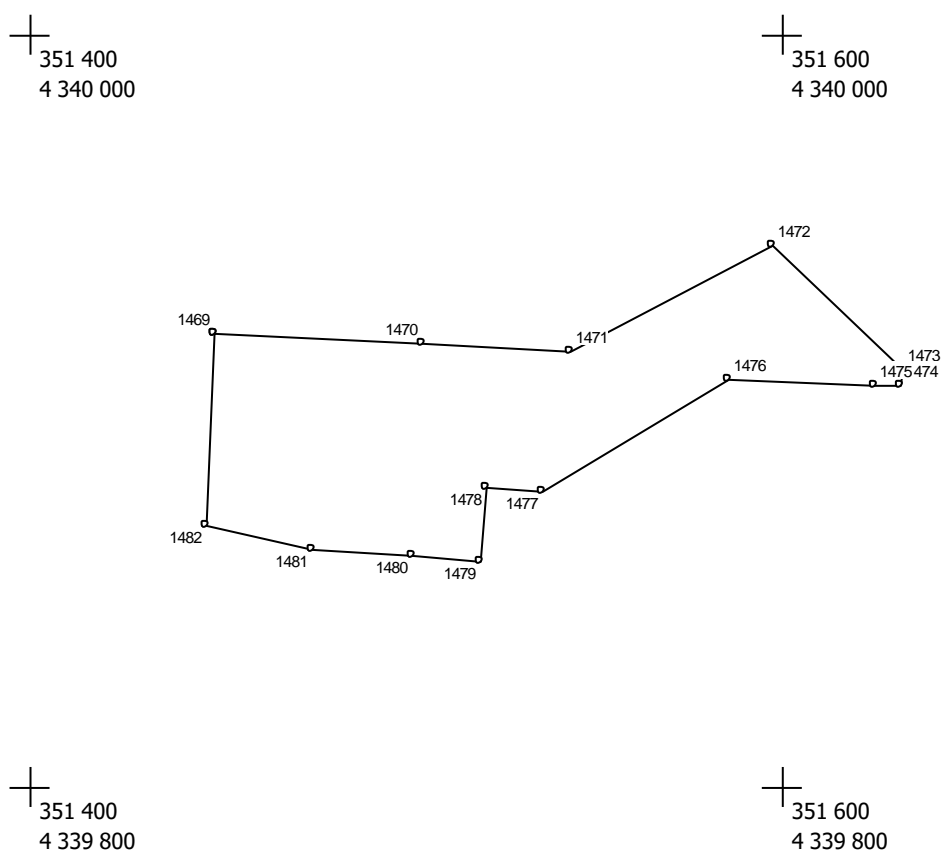


Масштаб 1 : 2000

Ведомость вычисления координат земельного участка

№№ пун-ктов	Дирекц. Углы	Длина линий, м	ΔSдоп	X	Y	fдоп
1463	309° 6,0'	40,51	0.2	351 491,25	4 340 072,24	0.3
1464	311° 37,7'	39,20	0.2	351 516,80	4 340 040,80	0.3
1465	64° 22,5'	77,44	0.2	351 542,84	4 340 011,50	0.3
1466	58° 24,1'	68,86	0.2	351 576,33	4 340 081,32	0.3
1467	132° 26,5'	77,96	0.2	351 612,41	4 340 139,97	0.3
1468	241° 18,6'	142,79	0.2	351 559,80	4 340 197,50	0.3
1469						

Площадь = 10451 кв.м



Масштаб 1 : 2000

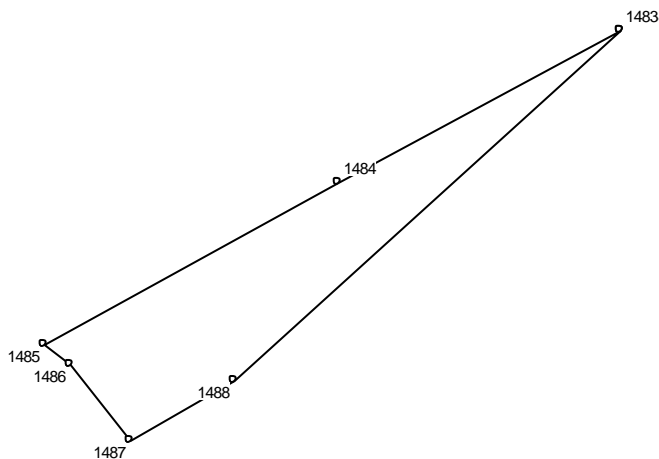
Ведомость вычисления координат земельного участка

№№ пунктов	Дирекц. Углы	Длина линий, м	ΔSдоп	X	Y	fдоп
1469	92° 46,8'	55,47	0.2	351 520,83	4 339 848,98	0.3
1470	93° 2,7'	39,34	0.2	351 518,14	4 339 904,38	0.3
1471	62° 17,0'	60,52	0.2	351 516,05	4 339 943,66	0.3
1472	133° 33,6'	47,54	0.2	351 544,20	4 339 997,24	0.3
1473	189° 11,4'	4,51	0.2	351 511,44	4 340 031,69	0.3
1474	271° 50,7'	6,52	0.2	351 506,99	4 340 030,97	0.3
1475	271° 52,5'	39,11	0.2	351 507,20	4 340 024,45	0.3
1476	238° 49,5'	57,32	0.2	351 508,48	4 339 985,36	0.3
1477	274° 12,5'	14,99	0.2	351 478,81	4 339 936,32	0.3
1478	184° 55,7'	19,67	0.2	351 479,91	4 339 921,37	0.3
1479	274° 13,0'	18,09	0.2	351 460,31	4 339 919,68	0.3
1480	273° 25,2'	26,82	0.2	351 461,64	4 339 901,64	0.3
1481	282° 40,5'	28,89	0.2	351 463,24	4 339 874,87	0.3
1482	2° 34,2'	51,30	0.2	351 469,58	4 339 846,68	0.3
1483						

Площадь = 7280 кв.м

1 400
40 200

351 600
4 340 200



1 400
40 000

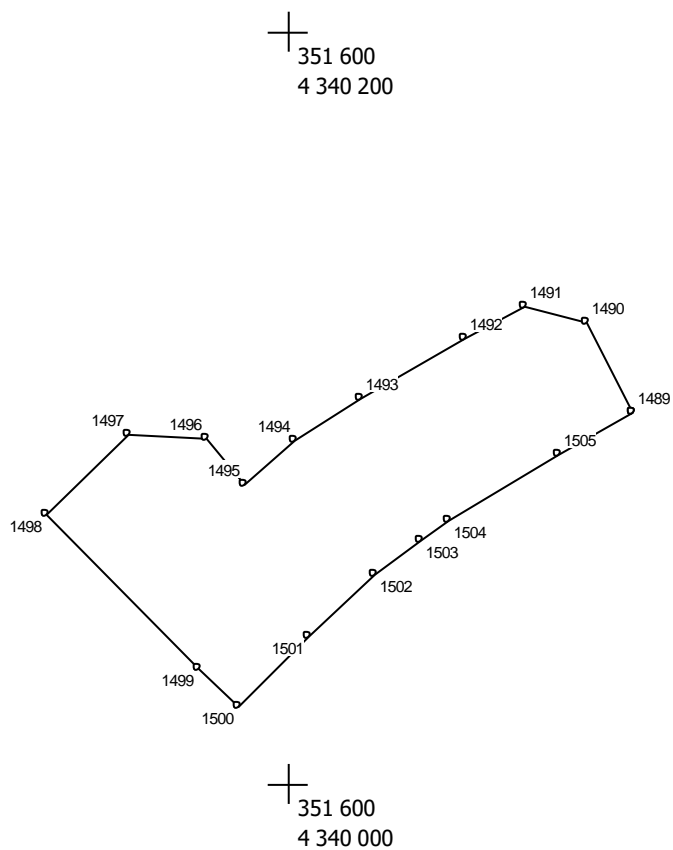
351 600
4 340 000

Масштаб 1 : 2000

Ведомость вычисления координат земельного участка

№№ пун-ктов	Дирекц. Углы	Длина линий, м	ΔSдоп	X	Y	fдоп
1483	241° 39,7'	85,26	0.2	351 564,50	4 340 237,70	0.3
1484	241° 9,6'	88,98	0.2	351 524,03	4 340 162,66	0.3
1485	129° 6,0'	8,74	0.2	351 481,11	4 340 084,72	0.3
1486	141° 18,3'	25,75	0.2	351 475,60	4 340 091,50	0.3
1487	59° 55,4'	32,13	0.2	351 455,50	4 340 107,60	0.3
1488	47° 45,4'	138,19	0.2	351 471,60	4 340 135,40	0.3
1489						

Площадь = 3390 кв.м

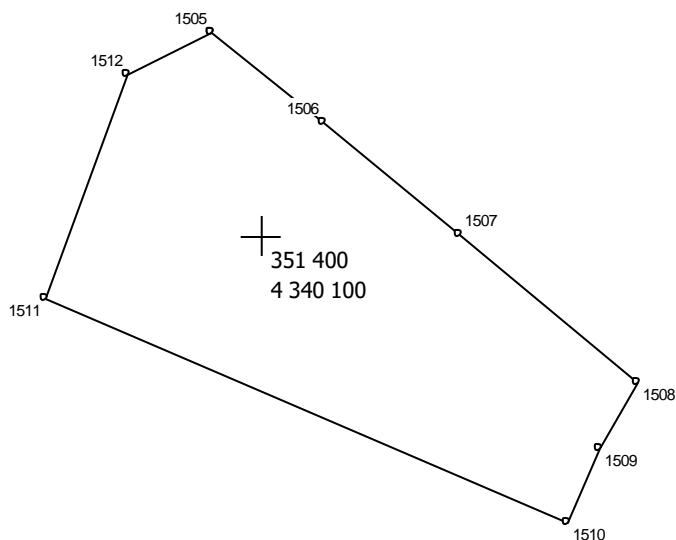


Масштаб 1 : 2000

Ведомость вычисления координат земельного участка

№№ пун-ктов	Дирекц. Углы	Длина линий, м	ΔSдоп	X	Y	fдоп
1489	332° 24,1'	26,53	0.2	351 499,09	4 340 290,99	0.3
1490	285° 10,0'	17,20	0.2	351 522,60	4 340 278,70	0.3
1491	241° 9,7'	18,04	0.2	351 527,10	4 340 262,10	0.3
1492	240° 46,2'	31,74	0.2	351 518,40	4 340 246,30	0.3
1493	236° 41,8'	20,58	0.2	351 502,90	4 340 218,60	0.3
1494	228° 50,6'	17,93	0.2	351 491,60	4 340 201,40	0.3
1495	321° 23,8'	15,87	0.2	351 479,80	4 340 187,90	0.3
1496	272° 11,5'	20,92	0.2	351 492,20	4 340 178,00	0.3
1497	225° 23,9'	30,48	0.2	351 493,00	4 340 157,10	0.3
1498	135° 3,4'	57,43	0.2	351 471,60	4 340 135,40	0.3
1499	135° 3,3'	14,62	0.2	351 430,95	4 340 175,97	0.3
1500	44° 23,6'	26,73	0.2	351 420,60	4 340 186,30	0.3
1501	46° 21,8'	23,77	0.2	351 439,70	4 340 205,00	0.3
1502	54° 56,7'	15,48	0.2	351 456,10	4 340 222,20	0.3
1503	54° 57,7'	9,07	0.2	351 464,99	4 340 234,87	0.3
1504	59° 17,7'	34,08	0.2	351 470,20	4 340 242,30	0.3
1505	59° 21,0'	22,54	0.2	351 487,60	4 340 271,60	0.3
1506						

Площадь = 6716 кв.м



Масштаб 1 : 1000

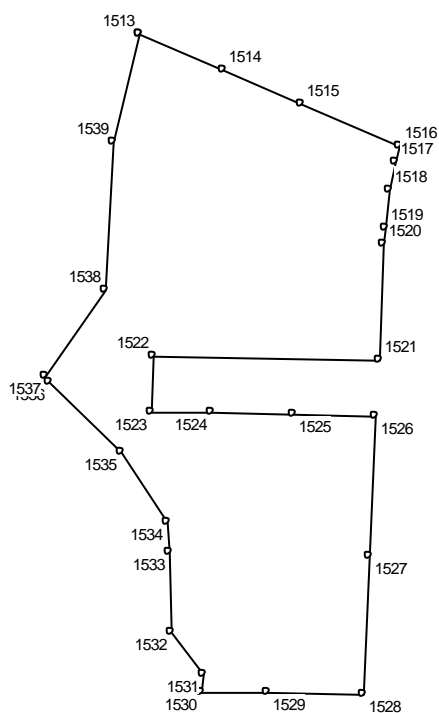
Ведомость вычисления координат земельного участка

№№ пун- ктов	Дирекц. Углы	Длина линий, м	ΔSдоп	X	Y	fдоп
1505	129° 19,0'	19,07	0.2	351 426,87	4 340 093,16	0.3
1506	129° 25,3'	23,35	0.2	351 414,79	4 340 107,91	0.3
1507	129° 25,3'	30,77	0.2	351 399,96	4 340 125,95	0.3
1508	209° 37,1'	10,16	0.2	351 380,42	4 340 149,72	0.3
1509	203° 29,9'	10,78	0.2	351 371,59	4 340 144,70	0.3
1510	293° 16,1'	75,44	0.2	351 361,70	4 340 140,40	0.3
1511	20° 15,8'	31,62	0.2	351 391,50	4 340 071,10	0.3
1512	62° 47,9'	12,49	0.2	351 421,16	4 340 082,05	0.3
1513						

Площадь = 2429 кв.м

351 200
4 340 200

351 400
4 340 200



351 200
4 340 000

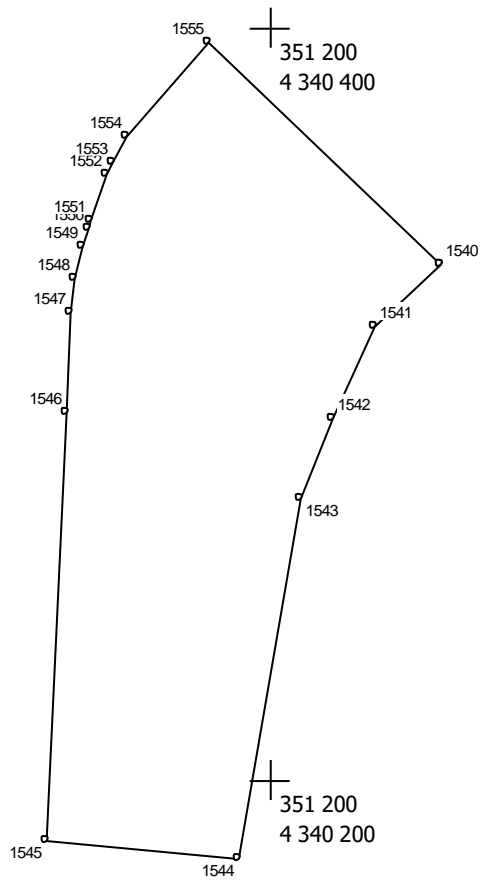
351 400
4 340 000

Масштаб 1 : 2000

Ведомость вычисления координат земельного участка

№№ пунктов	Дирекц. Углы	Длина линий, м	ΔSдоп	X	Y	fдоп
1513	113° 12,1'	24,16	0.2	351 377,22	4 340 066,35	0.3
1514	113° 14,5'	22,91	0.2	351 367,70	4 340 088,56	0.3
1515	113° 12,2'	28,22	0.2	351 358,66	4 340 109,61	0.3
1516	194° 15,1'	4,51	0.2	351 347,54	4 340 135,55	0.3
1517	191° 43,3'	7,63	0.2	351 343,17	4 340 134,44	0.3
1518	186° 35,8'	10,10	0.2	351 335,70	4 340 132,89	0.3
1519	182° 37,2'	4,37	0.2	351 325,67	4 340 131,73	0.3
1520	182° 41,8'	30,60	0.2	351 321,30	4 340 131,53	0.3
1521	271° 1,6'	59,70	0.2	351 290,73	4 340 130,09	0.3
1522	182° 31,8'	14,95	0.2	351 291,80	4 340 070,40	0.3
1523	91° 5,2'	15,81	0.2	351 276,86	4 340 069,74	0.3
1524	91° 4,3'	21,92	0.2	351 276,56	4 340 085,55	0.3
1525	91° 4,3'	21,91	0.2	351 276,15	4 340 107,47	0.3
1526	182° 41,7'	37,00	0.2	351 275,74	4 340 129,38	0.3
1527	182° 41,7'	37,00	0.2	351 238,78	4 340 127,64	0.3
1528	271° 5,3'	25,26	0.2	351 201,82	4 340 125,90	0.3
1529	271° 3,5'	17,86	0.2	351 202,30	4 340 100,64	0.3
1530	9° 45,9'	4,66	0.2	351 202,63	4 340 082,78	0.3
1531	321° 37,0'	13,93	0.2	351 207,22	4 340 083,57	0.3
1532	358° 31,1'	21,65	0.2	351 218,14	4 340 074,92	0.3
1533	358° 29,4'	7,59	0.2	351 239,78	4 340 074,36	0.3
1534	327° 0,7'	22,43	0.2	351 247,37	4 340 074,16	0.3
1535	314° 16,4'	26,77	0.2	351 266,18	4 340 061,95	0.3
1536	314° 11,2'	1,99	0.2	351 284,87	4 340 042,78	0.3
1537	35° 0,9'	27,94	0.2	351 286,26	4 340 041,35	0.3
1538	3° 17,5'	39,72	0.2	351 309,14	4 340 057,38	0.3
1539	13° 14,5'	29,21	0.2	351 348,79	4 340 059,66	0.3
1540						

Площадь = 9903 кв.м

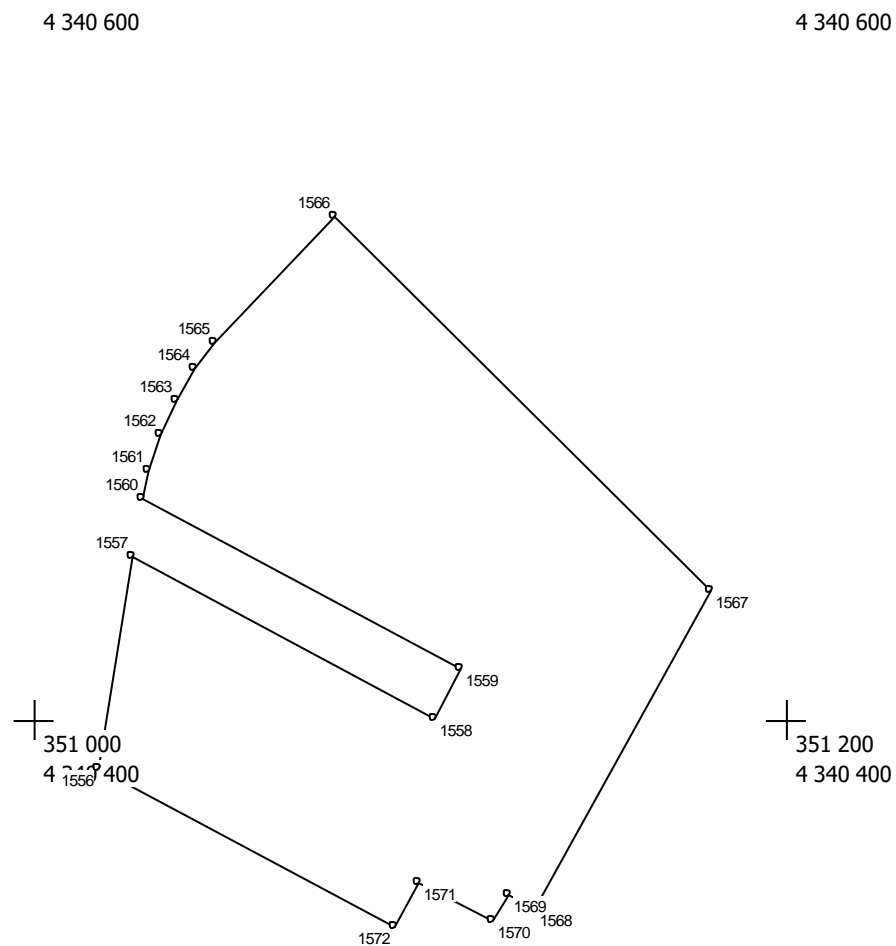


Масштаб 1 : 2000

Ведомость вычисления координат земельного участка

№№ пун-ктов	Дирекц. Углы	Длина линий, м	ΔSдоп	X	Y	fдоп
1540	226° 31,2'	23,98	0.2	351 336,70	4 340 244,70	0.3
1541	204° 39,4'	26,85	0.2	351 320,20	4 340 227,30	0.3
1542	201° 31,4'	22,90	0.2	351 295,80	4 340 216,10	0.3
1543	189° 46,4'	96,85	0.2	351 274,50	4 340 207,70	0.3
1544	275° 35,3'	51,44	0.2	351 179,06	4 340 191,26	0.3
1545	2° 41,8'	113,52	0.2	351 184,07	4 340 140,06	0.3
1546	2° 41,7'	26,79	0.2	351 297,46	4 340 145,40	0.3
1547	6° 10,8'	8,73	0.2	351 324,22	4 340 146,66	0.3
1548	13° 30,5'	8,95	0.2	351 332,90	4 340 147,60	0.3
1549	14° 43,6'	5,04	0.2	351 341,60	4 340 149,69	0.3
1550	19° 11,3'	2,40	0.2	351 346,47	4 340 150,97	0.3
1551	20° 18,3'	12,59	0.2	351 348,74	4 340 151,76	0.3
1552	22° 46,6'	3,38	0.2	351 360,55	4 340 156,13	0.3
1553	30° 33,1'	8,11	0.2	351 363,67	4 340 157,44	0.3
1554	40° 18,9'	32,98	0.2	351 370,65	4 340 161,56	0.3
1555	133° 43,2'	85,51	0.2	351 395,80	4 340 182,90	0.3
1556						

Площадь = 13171 кв.м

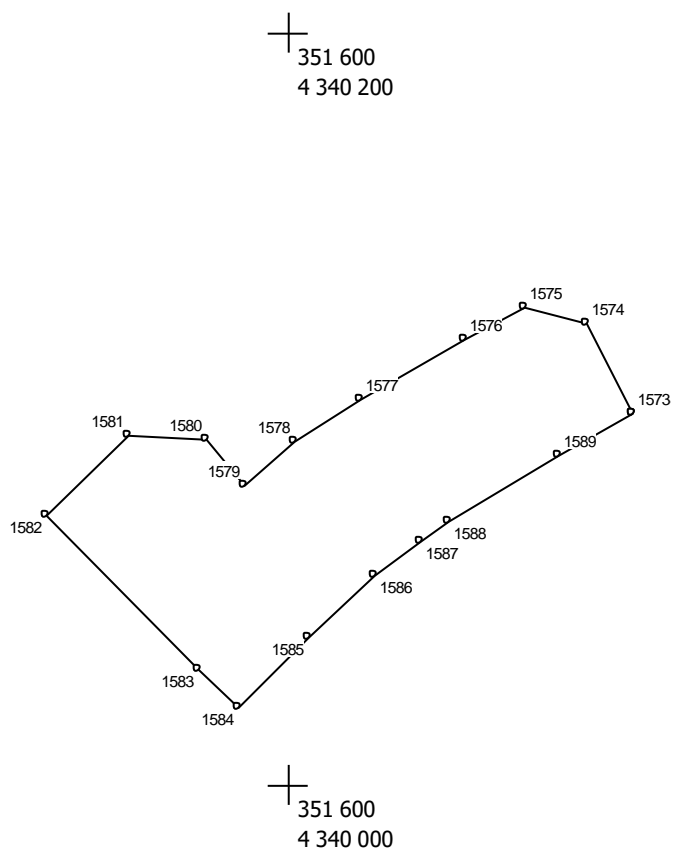


Масштаб 1 : 2000

Ведомость вычисления координат земельного участка

№№ пун-ктов	Дирекц. Углы	Длина линий, м	ΔSдоп	X	Y	fдоп
1556	9° 26,9'	56,95	0.2	351 186,72	4 340 216,77	0.3
1557	118° 0,7'	90,71	0.2	351 242,90	4 340 226,12	0.3
1558	27° 45,5'	15,03	0.2	351 200,30	4 340 306,20	0.3
1559	297° 58,9'	95,67	0.2	351 213,60	4 340 313,20	0.3
1560	12° 14,5'	7,59	0.2	351 258,49	4 340 228,71	0.3
1561	17° 30,7'	10,00	0.2	351 265,91	4 340 230,32	0.3
1562	24° 55,4'	9,99	0.2	351 275,45	4 340 233,33	0.3
1563	29° 57,1'	9,99	0.2	351 284,51	4 340 237,54	0.3
1564	36° 2,5'	8,45	0.2	351 293,17	4 340 242,53	0.3
1565	43° 46,4'	46,26	0.2	351 300,00	4 340 247,50	0.3
1566	134° 49,6'	140,86	0.2	351 333,40	4 340 279,50	0.3
1567	208° 57,2'	96,67	0.2	351 234,10	4 340 379,40	0.3
1568	297° 39,3'	7,99	0.2	351 149,51	4 340 332,60	0.3
1569	208° 56,2'	8,00	0.2	351 153,22	4 340 325,52	0.3
1570	297° 39,4'	22,30	0.2	351 146,22	4 340 321,65	0.3
1571	208° 10,7'	13,34	0.2	351 156,57	4 340 301,90	0.3
1572	297° 59,8'	89,28	0.2	351 144,81	4 340 295,60	0.3
1573						

Площадь = 17437 кв.м

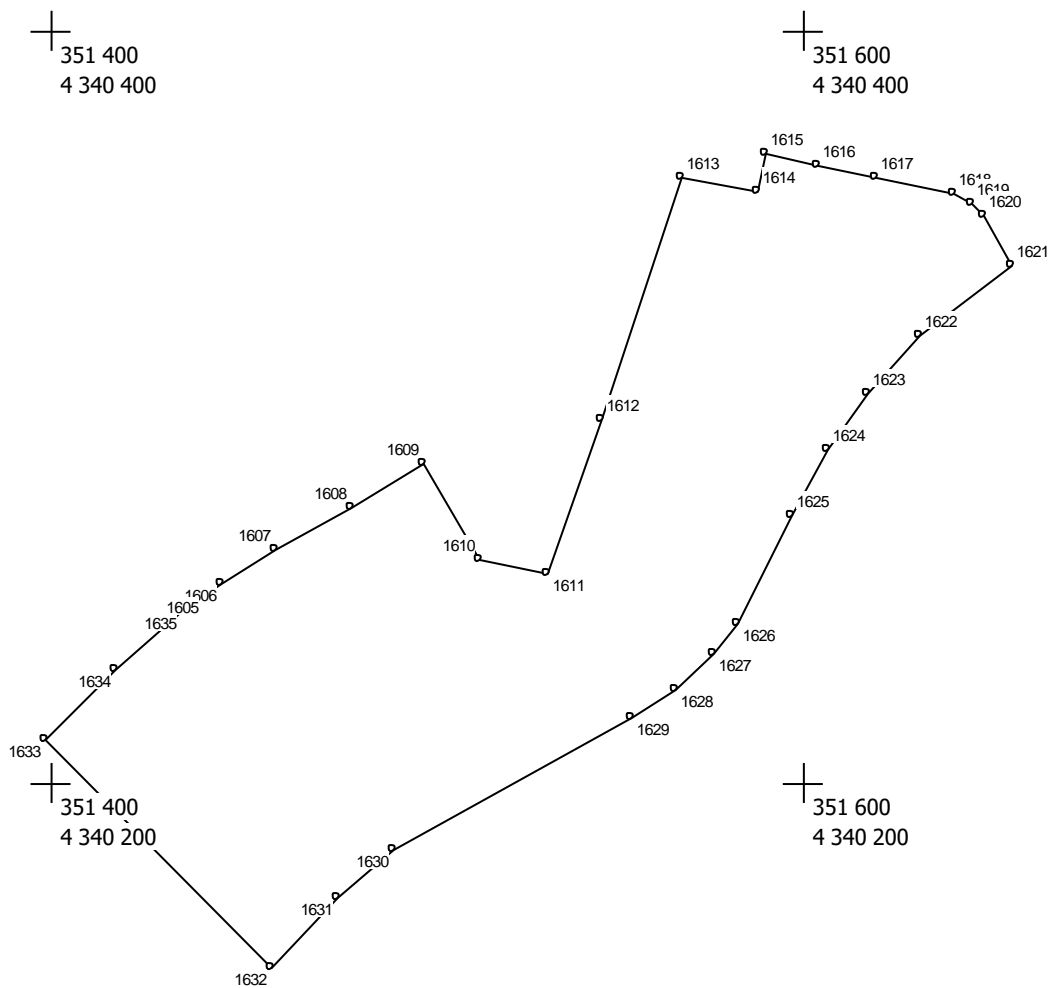


Масштаб 1 : 2000

Ведомость вычисления координат земельного участка

№№ пун-ктов	Дирекц. Углы	Длина линий, м	ΔSдоп	X	Y	fdоп
1589	226° 31,2'	23,98	0.2	351 336,70	4 340 244,70	0.3
1590	204° 39,4'	26,85	0.2	351 320,20	4 340 227,30	0.3
1591	201° 31,4'	22,90	0.2	351 295,80	4 340 216,10	0.3
1592	189° 46,4'	96,85	0.2	351 274,50	4 340 207,70	0.3
1593	275° 35,3'	51,44	0.2	351 179,06	4 340 191,26	0.3
1594	2° 41,8'	113,52	0.2	351 184,07	4 340 140,06	0.3
1595	2° 41,7'	26,79	0.2	351 297,46	4 340 145,40	0.3
1596	6° 10,8'	8,73	0.2	351 324,22	4 340 146,66	0.3
1597	13° 30,5'	8,95	0.2	351 332,90	4 340 147,60	0.3
1598	14° 43,6'	5,04	0.2	351 341,60	4 340 149,69	0.3
1599	19° 11,3'	2,40	0.2	351 346,47	4 340 150,97	0.3
1600	20° 18,3'	12,59	0.2	351 348,74	4 340 151,76	0.3
1601	22° 46,6'	3,38	0.2	351 360,55	4 340 156,13	0.3
1602	30° 33,1'	8,11	0.2	351 363,67	4 340 157,44	0.3
1603	40° 18,9'	32,98	0.2	351 370,65	4 340 161,56	0.3
1604	133° 43,2'	85,51	0.2	351 395,80	4 340 182,90	0.3
1605						

Площадь = 13171 кв.м



Масштаб 1 : 2000

Ведомость вычисления координат земельного участка

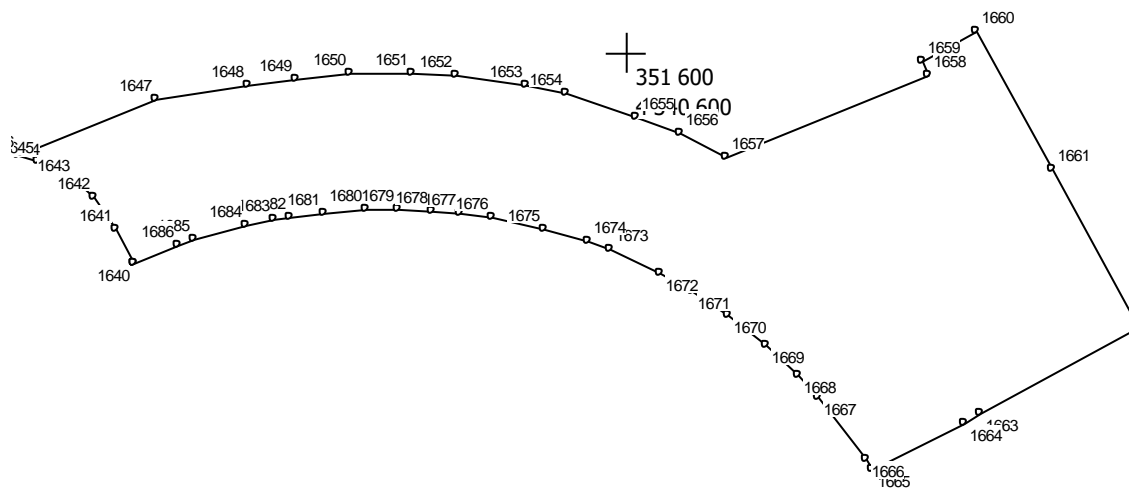
№№ пунктов	Дирекц. Углы	Длина линий, м	ΔSдоп	X	Y	fдоп
1605	54° 57,0'	5,61	0.2	351 449,48	4 340 240,41	0.3
1606	57° 38,0'	16,81	0.2	351 452,70	4 340 245,00	0.3
1607	60° 53,8'	23,23	0.2	351 461,70	4 340 259,20	0.3
1608	58° 58,5'	22,49	0.2	351 473,00	4 340 279,50	0.3
1609	150° 30,5'	29,51	0.2	351 484,59	4 340 298,77	0.3
1610	100° 41,8'	18,32	0.2	351 458,90	4 340 313,30	0.3
1611	19° 35,0'	42,93	0.2	351 455,50	4 340 331,30	0.3
1612	18° 15,7'	68,16	0.2	351 495,95	4 340 345,69	0.3
1613	100° 25,4'	20,89	0.2	351 560,68	4 340 367,05	0.3
1614	9° 44,6'	10,04	0.2	351 556,90	4 340 387,60	0.3
1615	103° 18,5'	14,51	0.2	351 566,80	4 340 389,30	0.3
1616	100° 17,1'	15,57	0.2	351 563,46	4 340 403,42	0.3
1617	102° 14,6'	20,94	0.2	351 560,68	4 340 418,74	0.3
1618	119° 23,5'	5,44	0.2	351 556,24	4 340 439,20	0.3
1619	130° 40,8'	4,69	0.2	351 553,57	4 340 443,94	0.3
1620	151° 26,2'	15,27	0.2	351 550,51	4 340 447,50	0.3
1621	232° 9,5'	30,64	0.2	351 537,10	4 340 454,80	0.3
1622	222° 3,0'	20,60	0.2	351 518,30	4 340 430,60	0.3
1623	216° 7,1'	18,14	0.2	351 503,00	4 340 416,80	0.3
1624	208° 54,2'	19,94	0.2	351 488,35	4 340 406,11	0.3
1625	206° 26,8'	32,49	0.2	351 470,89	4 340 396,47	0.3
1626	218° 59,3'	10,33	0.2	351 441,80	4 340 382,00	0.3
1627	226° 54,1'	13,42	0.2	351 433,77	4 340 375,50	0.3
1628	236° 26,7'	14,15	0.2	351 424,60	4 340 365,70	0.3
1629	241° 13,0'	72,23	0.2	351 416,78	4 340 353,91	0.3
1630	229° 12,3'	19,29	0.2	351 382,00	4 340 290,60	0.3
1631	222° 47,8'	25,76	0.2	351 369,40	4 340 276,00	0.3
1632	315° 5,7'	85,42	0.2	351 350,50	4 340 258,50	0.3
1633	44° 60,0'	26,30	0.2	351 411,00	4 340 198,20	0.3
1634	48° 24,4'	23,80	0.2	351 429,60	4 340 216,80	0.3
1635	54° 55,3'	7,10	0.2	351 445,40	4 340 234,60	0.3
1636						

Площадь = 19332 кв.м

Ведомость вычисления координат земельного участка

№№ пун-ктов	Дирекц. Углы	Длина линий, м	ΔSдоп	X	Y	fдоп
1636	278° 59,2'	6,53	0.2	351 560,68	4 340 367,05	0.3
1637	12° 41,4'	26,86	0.2	351 561,70	4 340 360,60	0.3
1638	106° 37,8'	7,13	0.2	351 587,90	4 340 366,50	0.3
1639	101° 19,2'	66,33	0.2	351 585,86	4 340 373,33	0.3
1640	260° 19,4'	72,35	0.2	351 572,84	4 340 438,37	0.3
1641						

Площадь = 1040 кв.м



Масштаб 1 : 2000

Ведомость вычисления координат земельного участка

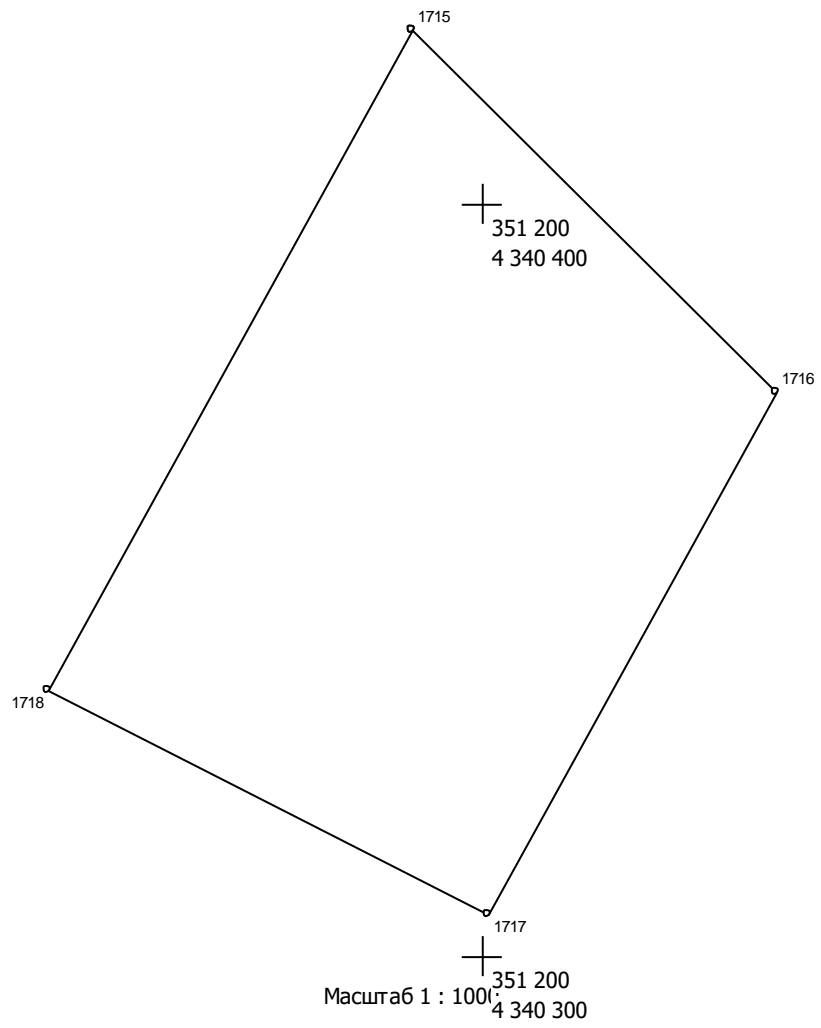
№№ пун-ктов	Дирекц. Углы	Длина линий, м	ΔSдоп	X	Y	fдоп
1640	331° 31,2'	9,77	0.2	351 544,33	4 340 469,31	0.3
1641	326° 3,2'	10,55	0.2	351 552,92	4 340 464,65	0.3
1642	311° 17,4'	7,21	0.2	351 561,67	4 340 458,76	0.3
1643	298° 49,6'	9,06	0.2	351 566,43	4 340 453,34	0.3
1644	286° 7,2'	1,80	0.2	351 570,80	4 340 445,40	0.3
1645	286° 12,1'	5,52	0.2	351 571,30	4 340 443,67	0.3
1646	68° 11,1'	39,48	0.2	351 572,84	4 340 438,37	0.3
1647	80° 40,1'	24,61	0.2	351 587,51	4 340 475,02	0.3
1648	82° 33,0'	13,11	0.2	351 591,50	4 340 499,30	0.3
1649	84° 19,8'	14,17	0.2	351 593,20	4 340 512,30	0.3
1650	90° 0,0'	16,90	0.2	351 594,60	4 340 526,40	0.3
1651	91° 28,9'	11,60	0.2	351 594,60	4 340 543,30	0.3
1652	99° 36,9'	18,56	0.2	351 594,30	4 340 554,90	0.3
1653	100° 35,2'	10,89	0.2	351 591,20	4 340 573,20	0.3
1654	108° 9,7'	19,89	0.2	351 589,20	4 340 583,90	0.3
1655	110° 23,3'	12,06	0.2	351 583,00	4 340 602,80	0.3
1656	117° 50,0'	14,14	0.2	351 578,80	4 340 614,10	0.3
1657	67° 54,3'	57,96	0.2	351 572,20	4 340 626,60	0.3
1658	337° 19,1'	4,23	0.2	351 594,00	4 340 680,30	0.3
1659	60° 58,6'	16,16	0.2	351 597,90	4 340 678,67	0.3
1660	150° 58,8'	41,76	0.2	351 605,74	4 340 692,80	0.3
1661	151° 21,6'	47,67	0.2	351 569,22	4 340 713,06	0.3
1662	240° 58,3'	47,98	0.2	351 527,38	4 340 735,91	0.3
1663	240° 56,0'	4,92	0.2	351 504,10	4 340 693,96	0.3
1664	243° 11,3'	27,07	0.2	351 501,71	4 340 689,66	0.3
1665	322° 53,2'	3,30	0.2	351 489,50	4 340 665,50	0.3
1666	322° 43,1'	20,90	0.2	351 492,13	4 340 663,51	0.3
1667	316° 27,6'	7,77	0.2	351 508,76	4 340 650,85	0.3
1668	312° 43,9'	11,79	0.2	351 514,39	4 340 645,50	0.3
1669	307° 49,2'	12,67	0.2	351 522,39	4 340 636,84	0.3
1670	304° 54,7'	11,71	0.2	351 530,16	4 340 626,83	0.3
1671	299° 22,5'	9,40	0.2	351 536,86	4 340 617,23	0.3
1672	295° 39,1'	14,58	0.2	351 541,47	4 340 609,04	0.3
1673	289° 14,7'	6,49	0.2	351 547,78	4 340 595,90	0.3
1674	286° 12,3'	11,86	0.2	351 549,92	4 340 589,77	0.3
1675	281° 44,2'	14,50	0.2	351 553,23	4 340 578,38	0.3
1676	277° 49,5'	8,23	0.2	351 556,18	4 340 564,18	0.3
1677	275° 12,1'	7,72	0.2	351 557,30	4 340 556,03	0.3
1678	272° 22,4'	8,94	0.2	351 558,00	4 340 548,34	0.3
1679	269° 20,3'	8,65	0.2	351 558,37	4 340 539,41	0.3
1680	266° 7,0'	10,93	0.2	351 558,27	4 340 530,76	0.3
1681	262° 39,7'	9,32	0.2	351 557,53	4 340 519,86	0.3
1682	260° 15,9'	4,49	0.2	351 556,34	4 340 510,62	0.3
1683	258° 15,4'	7,52	0.2	351 555,58	4 340 506,19	0.3
1684	254° 36,1'	14,39	0.2	351 554,05	4 340 498,83	0.3
1685	250° 43,7'	4,54	0.2	351 550,23	4 340 484,96	0.3
1686	248° 49,6'	12,18	0.2	351 548,73	4 340 480,67	0.3
1687						

Площадь = 14005 кв.м

Ведомость вычисления координат земельного участка

№№ пунктов	Дирекц. Углы	Длина линий, м	ΔSдоп	X	Y	fдоп
1686	45° 58,5'	15,37	0.2	351 347,20	4 340 288,80	0.3
1687	53° 4,1'	9,32	0.2	351 357,88	4 340 299,85	0.3
1688	57° 44,0'	6,03	0.2	351 363,48	4 340 307,30	0.3
1689	60° 28,8'	73,06	0.2	351 366,70	4 340 312,40	0.3
1690	114° 35,3'	11,54	0.2	351 402,70	4 340 375,98	0.3
1691	170° 34,3'	33,76	0.2	351 397,90	4 340 386,47	0.3
1692	158° 46,9'	27,35	0.2	351 364,60	4 340 392,00	0.3
1693	147° 40,4'	30,30	0.2	351 339,10	4 340 401,90	0.3
1694	136° 53,3'	25,75	0.2	351 313,50	4 340 418,10	0.3
1695	125° 29,0'	36,35	0.2	351 294,70	4 340 435,70	0.3
1696	112° 40,0'	28,28	0.2	351 273,60	4 340 465,30	0.3
1697	102° 43,0'	23,17	0.2	351 262,70	4 340 491,40	0.3
1698	91° 19,9'	38,71	0.2	351 257,60	4 340 514,00	0.3
1699	78° 20,0'	25,22	0.2	351 256,70	4 340 552,70	0.3
1700	70° 3,6'	22,87	0.2	351 261,80	4 340 577,40	0.3
1701	151° 9,7'	84,59	0.2	351 269,60	4 340 598,90	0.3
1702	244° 30,3'	12,22	0.2	351 195,50	4 340 639,70	0.3
1703	247° 43,8'	14,51	0.2	351 190,24	4 340 628,67	0.3
1704	251° 27,1'	12,70	0.2	351 184,74	4 340 615,24	0.3
1705	256° 15,5'	23,57	0.2	351 180,70	4 340 603,20	0.3
1706	261° 52,2'	14,92	0.2	351 175,10	4 340 580,30	0.3
1707	265° 27,9'	23,90	0.2	351 172,99	4 340 565,53	0.3
1708	270° 46,1'	14,16	0.2	351 171,10	4 340 541,70	0.3
1709	274° 47,0'	19,31	0.2	351 171,29	4 340 527,54	0.3
1710	278° 7,5'	18,32	0.2	351 172,90	4 340 508,30	0.3
1711	282° 53,6'	14,83	0.2	351 175,49	4 340 490,16	0.3
1712	290° 51,3'	33,71	0.2	351 178,80	4 340 475,70	0.3
1713	314° 50,1'	211,85	0.2	351 190,80	4 340 444,20	0.3
1714	323° 40,1'	8,73	0.2	351 340,17	4 340 293,97	0.3
1715						

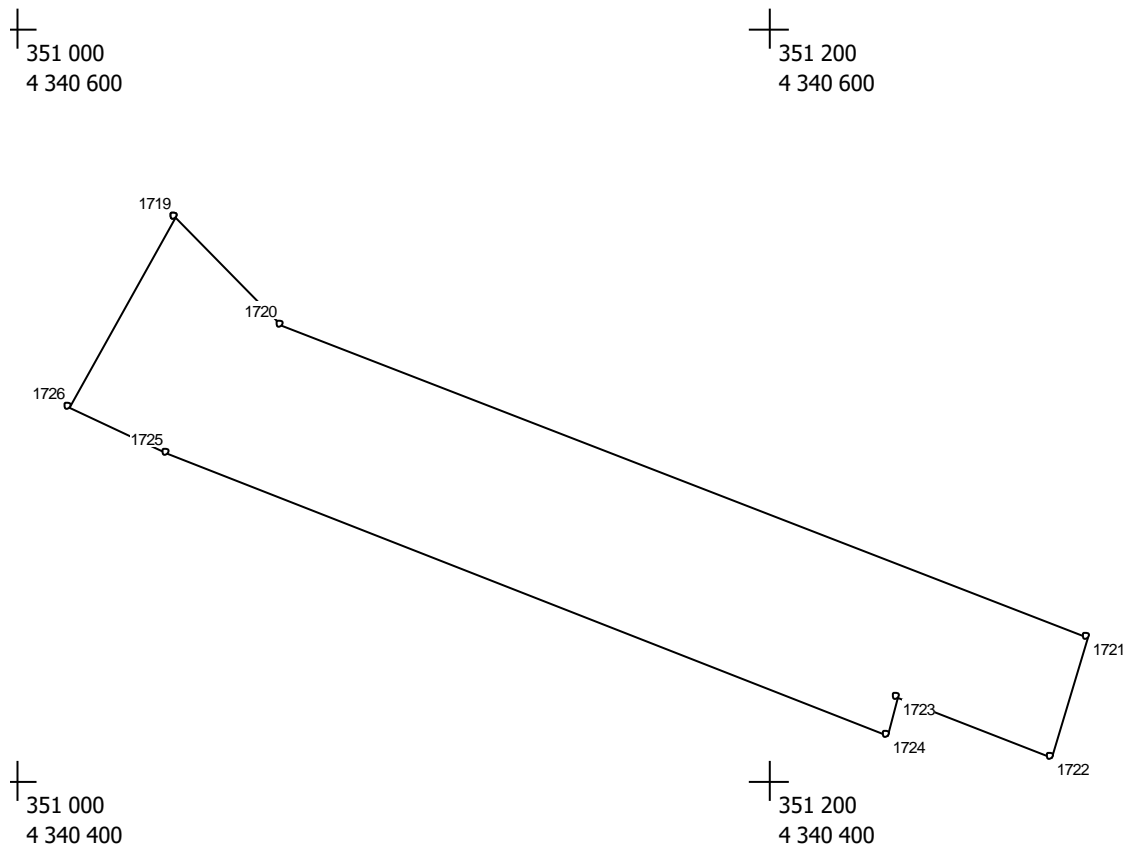
Площадь = 29649 кв.м



Ведомость вычисления координат земельного участка

№№ пун-ктов	Дирекц. Углы	Длина линий, м	ΔSдоп	X	Y	fдоп
1715	134° 52,9'	68,17	0.2	351 223,10	4 340 390,50	0.3
1716	208° 54,0'	79,04	0.2	351 175,00	4 340 438,80	0.3
1717	296° 52,6'	65,70	0.2	351 105,80	4 340 400,60	0.3
1718	28° 58,3'	100,13	0.2	351 135,50	4 340 342,00	0.3
1719						

Площадь = 5877 кв.м

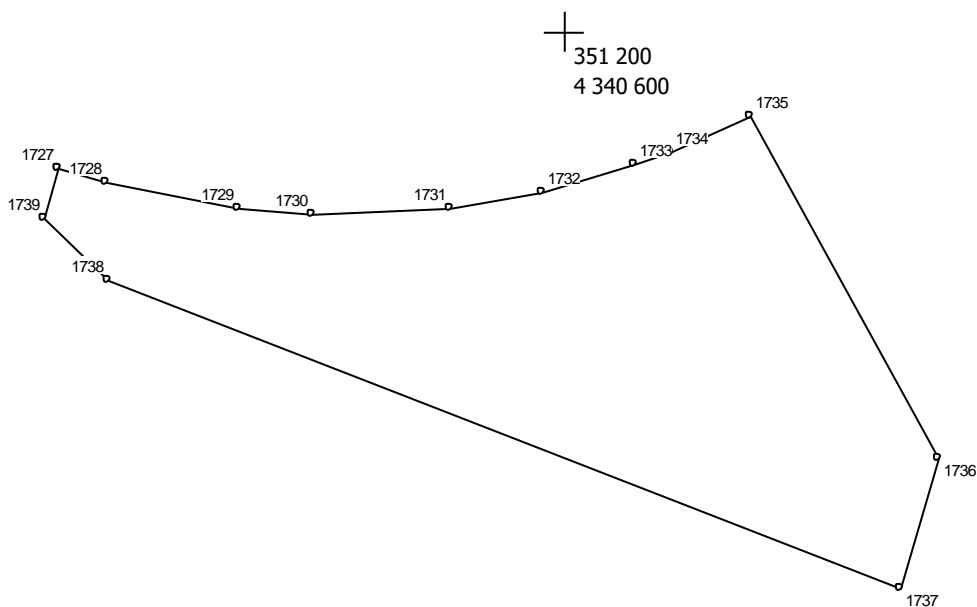


Масштаб 1 : 2000

Ведомость вычисления координат земельного участка

№№ пун-ктов	Дирекц. Углы	Длина линий, м	ΔSдоп	X	Y	fдоп
1719	135° 5,4'	40,35	0.2	351 149,61	4 340 441,90	0.3
1720	111° 12,4'	229,48	0.2	351 121,03	4 340 470,39	0.3
1721	196° 30,4'	33,19	0.2	351 038,02	4 340 684,33	0.3
1722	291° 19,1'	44,01	0.2	351 006,20	4 340 674,90	0.3
1723	196° 10,3'	10,41	0.2	351 022,20	4 340 633,90	0.3
1724	291° 21,6'	205,33	0.2	351 012,20	4 340 631,00	0.3
1725	295° 37,2'	28,47	0.2	351 086,99	4 340 439,77	0.3
1726	28° 55,4'	57,48	0.2	351 099,30	4 340 414,10	0.3
1727						

Площадь = 11613 кв.м



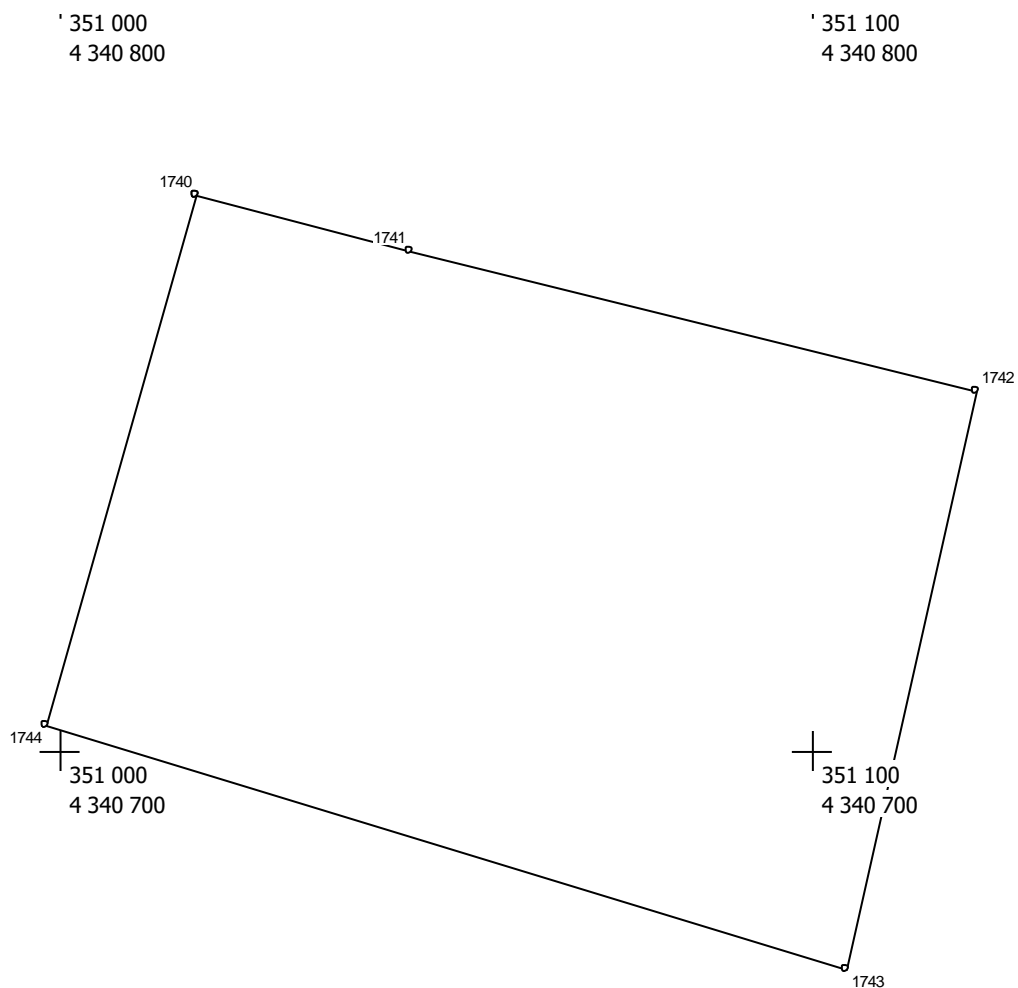
351 200
4 340 400

Масштаб 1 : 2000

Ведомость вычисления координат земельного участка

№№ пунктов	Дирекц. Углы	Длина линий, м	ΔSдоп	X	Y	fдоп
1727	107° 4,3'	13,29	0.2	351 163,80	4 340 465,40	0.3
1728	101° 7,3'	35,77	0.2	351 159,90	4 340 478,10	0.3
1729	94° 25,3'	19,46	0.2	351 153,00	4 340 513,20	0.3
1730	87° 21,3'	36,84	0.2	351 151,50	4 340 532,60	0.3
1731	79° 55,5'	24,58	0.2	351 153,20	4 340 569,40	0.3
1732	73° 54,1'	25,60	0.2	351 157,50	4 340 593,60	0.3
1733	70° 9,1'	10,13	0.2	351 164,60	4 340 618,20	0.3
1734	65° 53,9'	23,41	0.2	351 168,04	4 340 627,73	0.3
1735	151° 9,3'	103,43	0.2	351 177,60	4 340 649,10	0.3
1736	196° 25,5'	36,07	0.2	351 087,00	4 340 699,00	0.3
1737	291° 12,1'	225,35	0.2	351 052,40	4 340 688,80	0.3
1738	314° 29,6'	23,97	0.2	351 133,90	4 340 478,70	0.3
1739	16° 10,6'	13,64	0.2	351 150,70	4 340 461,60	0.3
1740						

Площадь = 13591 кв.м

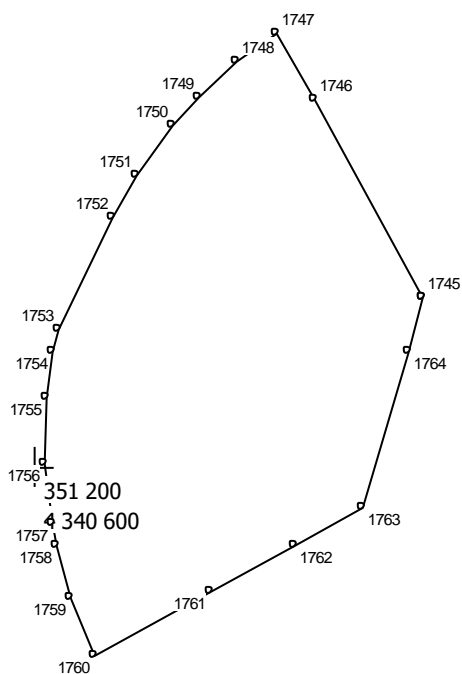


Масштаб 1 : 1000

Ведомость вычисления координат земельного участка

№№ пун-ктов	Дирекц. Углы	Длина линий, м	ΔSдоп	X	Y	fдоп
1740	104° 48,9'	29,45	0.2	351 073,60	4 340 718,00	0.3
1741	103° 48,7'	77,37	0.2	351 066,07	4 340 746,47	0.3
1742	192° 41,7'	78,72	0.2	351 047,60	4 340 821,60	0.3
1743	287° 0,0'	111,16	0.2	350 970,80	4 340 804,30	0.3
1744	15° 52,8'	73,09	0.2	351 003,30	4 340 698,00	0.3
1745						

Площадь = 8245 кв.м



Масштаб 1 : 2000

Ведомость вычисления координат земельного участка

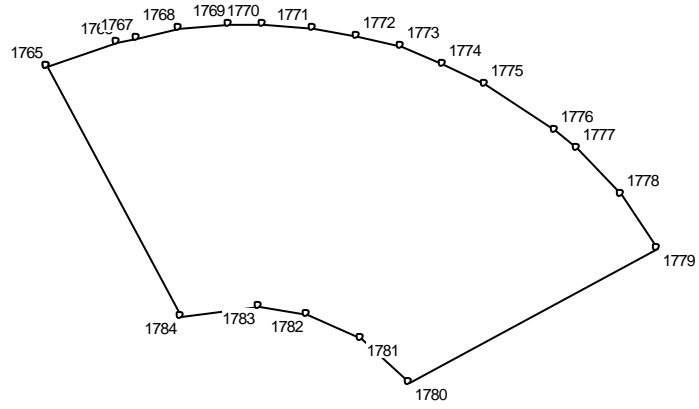
№№ пунктов	Дирекц. Углы	Длина линий, м	ΔSдоп	X	Y	fдоп
1745	331° 28,4'	59,97	0.2	351 444,60	4 340 503,20	0.3
1746	330° 15,7'	20,28	0.2	351 497,29	4 340 474,56	0.3
1747	234° 36,9'	13,12	0.2	351 514,90	4 340 464,50	0.3
1748	227° 36,5'	13,68	0.2	351 507,30	4 340 453,80	0.3
1749	221° 12,4'	10,47	0.2	351 498,08	4 340 443,70	0.3
1750	216° 26,6'	15,87	0.2	351 490,20	4 340 436,80	0.3
1751	210° 2,9'	13,32	0.2	351 477,43	4 340 427,37	0.3
1752	205° 31,6'	32,84	0.2	351 465,90	4 340 420,70	0.3
1753	193° 26,1'	6,24	0.2	351 436,27	4 340 406,55	0.3
1754	188° 7,8'	12,02	0.2	351 430,20	4 340 405,10	0.3
1755	182° 10,6'	17,37	0.2	351 418,30	4 340 403,40	0.3
1756	172° 21,4'	16,16	0.2	351 400,94	4 340 402,74	0.3
1757	169° 33,2'	6,12	0.2	351 384,92	4 340 404,89	0.3
1758	165° 40,1'	14,14	0.2	351 378,90	4 340 406,00	0.3
1759	157° 18,0'	16,58	0.2	351 365,20	4 340 409,50	0.3
1760	61° 58,3'	35,37	0.2	351 349,90	4 340 415,90	0.3
1761	61° 2,1'	25,52	0.2	351 366,52	4 340 447,12	0.3
1762	60° 56,2'	20,42	0.2	351 378,88	4 340 469,45	0.3
1763	16° 18,0'	43,36	0.2	351 388,80	4 340 487,30	0.3
1764	14° 44,3'	14,66	0.2	351 430,42	4 340 499,47	0.3
1765						

Площадь = 10412 кв.м

400
Ю 600

+

351 600
4 340 600



400
Ю 400

+

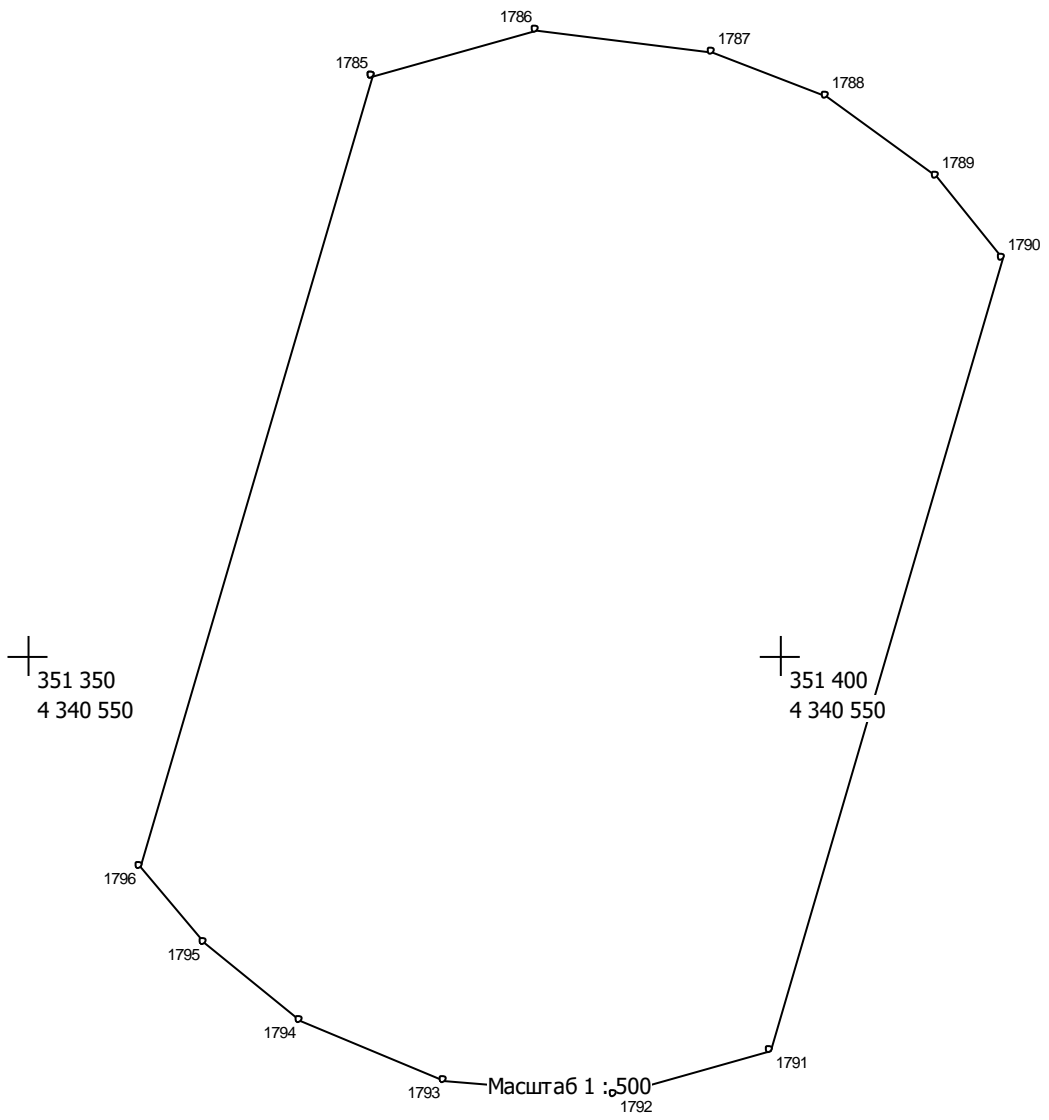
351 600
4 340 400

Масштаб 1 : 2000

Ведомость вычисления координат земельного участка

№№ пунктов	Дирекц. Углы	Длина линий, м	ΔSдоп	X	Y	fдоп
1765	70° 44,8'	19,50	0.2	351 524,70	4 340 482,10	0.3
1766	77° 37,7'	5,93	0.2	351 531,13	4 340 500,51	0.3
1767	77° 18,5'	11,06	0.2	351 532,40	4 340 506,30	0.3
1768	85° 5,2'	13,66	0.2	351 534,83	4 340 517,09	0.3
1769	89° 32,7'	8,83	0.2	351 536,00	4 340 530,70	0.3
1770	94° 36,6'	13,31	0.2	351 536,07	4 340 539,53	0.3
1771	99° 26,8'	12,12	0.2	351 535,00	4 340 552,80	0.3
1772	104° 16,3'	11,80	0.2	351 533,01	4 340 564,76	0.3
1773	111° 59,5'	12,28	0.2	351 530,10	4 340 576,20	0.3
1774	115° 55,3'	12,35	0.2	351 525,50	4 340 587,59	0.3
1775	123° 46,1'	22,11	0.2	351 520,10	4 340 598,70	0.3
1776	129° 40,3'	7,69	0.2	351 507,81	4 340 617,08	0.3
1777	136° 11,9'	16,90	0.2	351 502,90	4 340 623,00	0.3
1778	145° 50,4'	16,92	0.2	351 490,70	4 340 634,70	0.3
1779	241° 31,1'	74,86	0.2	351 476,70	4 340 644,20	0.3
1780	311° 56,3'	17,21	0.2	351 441,00	4 340 578,40	0.3
1781	294° 46,5'	15,75	0.2	351 452,50	4 340 565,60	0.3
1782	279° 19,0'	12,97	0.2	351 459,10	4 340 551,30	0.3
1783	262° 15,6'	20,79	0.2	351 461,20	4 340 538,50	0.3
1784	331° 37,9'	75,35	0.2	351 458,40	4 340 517,90	0.3
1785						

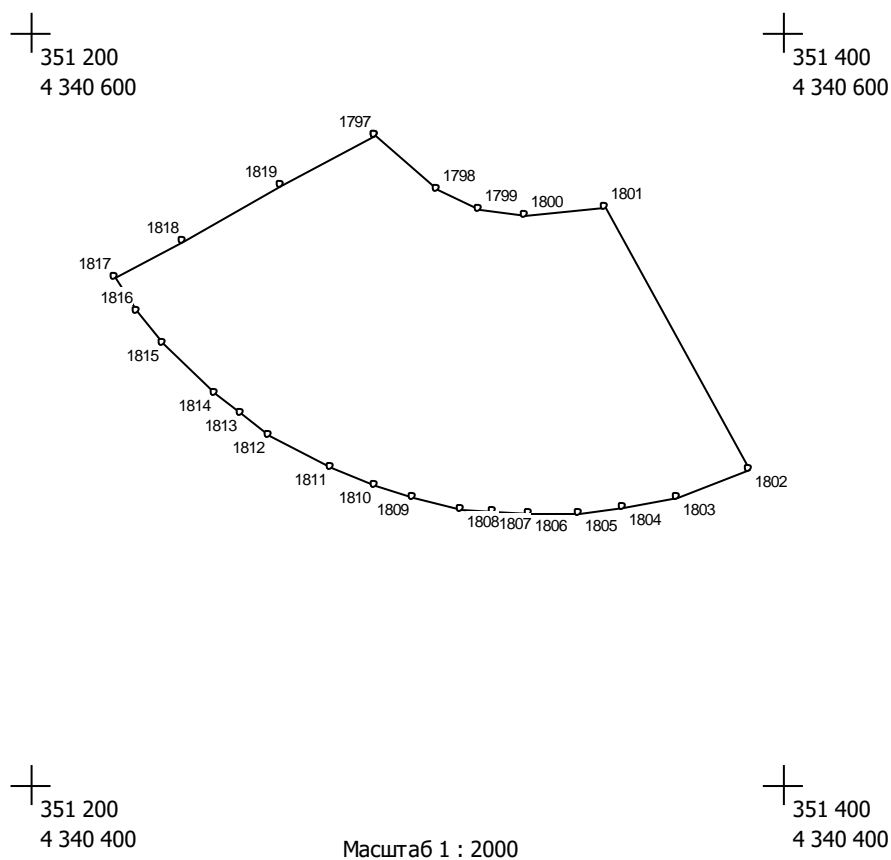
Площадь = 9428 кв.м



Ведомость вычисления координат земельного участка

№№ пун-ктов	Дирекц. Углы	Длина линий, м	ΔSдоп	X	Y	fдоп
1785	73° 59,1'	11,24	0.2	351 438,40	4 340 522,90	0.3
1786	97° 14,7'	11,89	0.2	351 441,50	4 340 533,70	0.3
1787	111° 8,4'	8,04	0.2	351 440,00	4 340 545,50	0.3
1788	125° 58,8'	9,02	0.2	351 437,10	4 340 553,00	0.3
1789	140° 49,6'	6,97	0.2	351 431,80	4 340 560,30	0.3
1790	196° 19,1'	54,81	0.2	351 426,40	4 340 564,70	0.3
1791	254° 25,1'	10,80	0.2	351 373,80	4 340 549,30	0.3
1792	274° 33,2'	11,34	0.2	351 370,90	4 340 538,90	0.3
1793	292° 19,2'	10,27	0.2	351 371,80	4 340 527,60	0.3
1794	308° 56,5'	8,24	0.2	351 375,70	4 340 518,10	0.3
1795	320° 2,4'	6,68	0.2	351 380,88	4 340 511,69	0.3
1796	16° 28,7'	54,64	0.2	351 386,00	4 340 507,40	0.3
1797						

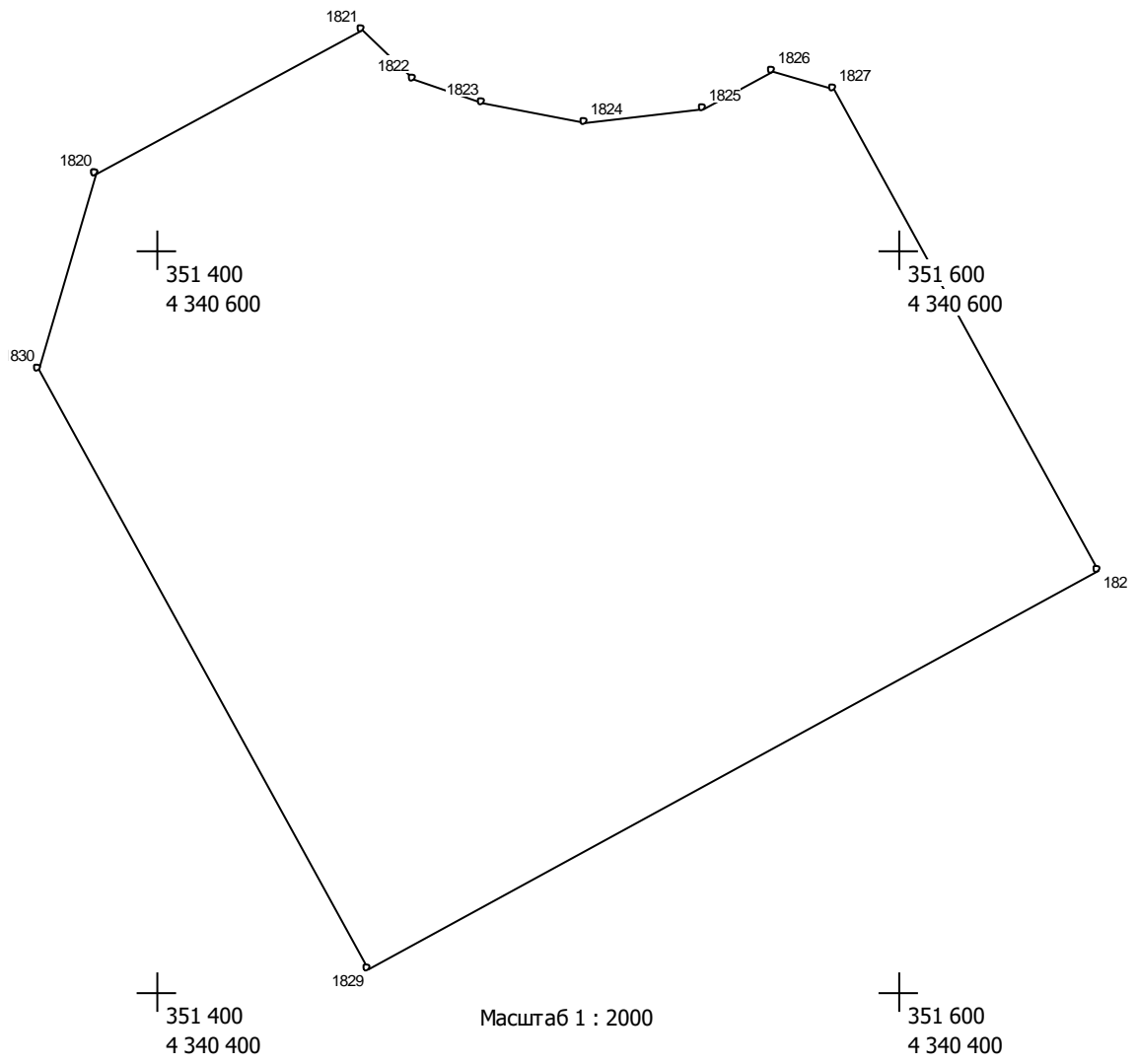
Площадь = 2839 кв.м



Ведомость вычисления координат земельного участка

№№ пунктов	Дирекц. Углы	Длина линий, м	ΔSдоп	X	Y	fдоп
1797	131° 28,9'	21,89	0.2	351 372,70	4 340 491,50	0.3
1798	113° 55,0'	12,58	0.2	351 358,20	4 340 507,90	0.3
1799	99° 8,8'	11,95	0.2	351 353,10	4 340 519,40	0.3
1800	83° 51,9'	21,52	0.2	351 351,20	4 340 531,20	0.3
1801	151° 12,7'	79,53	0.2	351 353,50	4 340 552,60	0.3
1802	249° 36,5'	20,38	0.2	351 283,80	4 340 590,90	0.3
1803	259° 41,7'	14,87	0.2	351 276,70	4 340 571,80	0.3
1804	260° 37,6'	11,54	0.2	351 274,04	4 340 557,17	0.3
1805	269° 33,7'	13,05	0.2	351 272,16	4 340 545,78	0.3
1806	273° 6,8'	9,94	0.2	351 272,06	4 340 532,73	0.3
1807	276° 52,2'	8,36	0.2	351 272,60	4 340 522,80	0.3
1808	283° 17,4'	13,05	0.2	351 273,60	4 340 514,50	0.3
1809	287° 37,7'	11,00	0.2	351 276,60	4 340 501,80	0.3
1810	290° 46,4'	12,32	0.2	351 279,93	4 340 491,32	0.3
1811	298° 48,8'	18,47	0.2	351 284,30	4 340 479,80	0.3
1812	306° 55,0'	9,66	0.2	351 293,20	4 340 463,62	0.3
1813	307° 35,5'	8,88	0.2	351 299,00	4 340 455,90	0.3
1814	314° 36,7'	18,77	0.2	351 304,42	4 340 448,86	0.3
1815	320° 53,3'	11,10	0.2	351 317,60	4 340 435,50	0.3
1816	325° 22,9'	10,44	0.2	351 326,21	4 340 428,50	0.3
1817	60° 59,7'	20,38	0.2	351 334,80	4 340 422,57	0.3
1818	60° 59,6'	30,23	0.2	351 344,68	4 340 440,39	0.3
1819	61° 33,7'	28,06	0.2	351 359,34	4 340 466,83	0.3
1820						

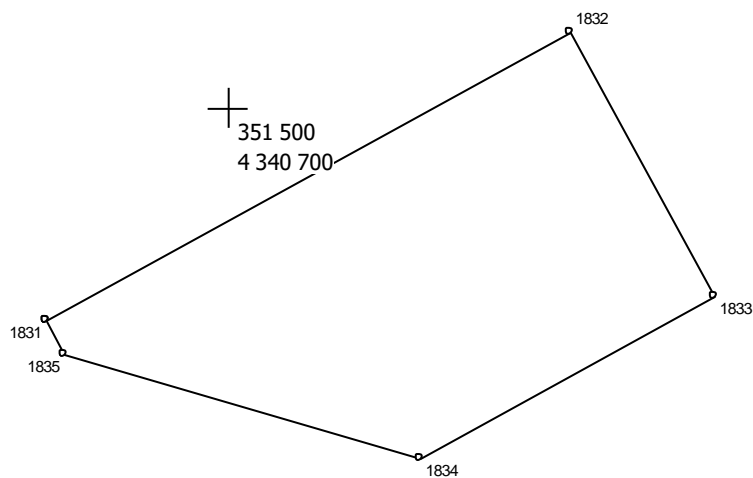
Площадь = 10250 кв.м



Ведомость вычисления координат земельного участка

№№ пун-ктов	Дирекц. Углы	Длина линий, м	ΔSдоп	X	Y	fдоп
1820	61° 38,2'	81,25	0.2	351 420,50	4 340 583,30	0.3
1821	133° 19,7'	19,38	0.2	351 459,10	4 340 654,80	0.3
1822	109° 32,2'	19,74	0.2	351 445,80	4 340 668,90	0.3
1823	100° 12,7'	27,64	0.2	351 439,20	4 340 687,50	0.3
1824	83° 33,7'	32,10	0.2	351 434,30	4 340 714,70	0.3
1825	61° 38,7'	21,48	0.2	351 437,90	4 340 746,60	0.3
1826	106° 5,1'	16,96	0.2	351 448,10	4 340 765,50	0.3
1827	151° 15,2'	148,05	0.2	351 443,40	4 340 781,80	0.3
1828	241° 17,0'	223,94	0.2	351 313,60	4 340 853,00	0.3
1829	331° 11,0'	184,44	0.2	351 206,00	4 340 656,60	0.3
1830	16° 25,8'	55,15	0.2	351 367,60	4 340 567,70	0.3
1831						

Площадь = 44061 кв.м

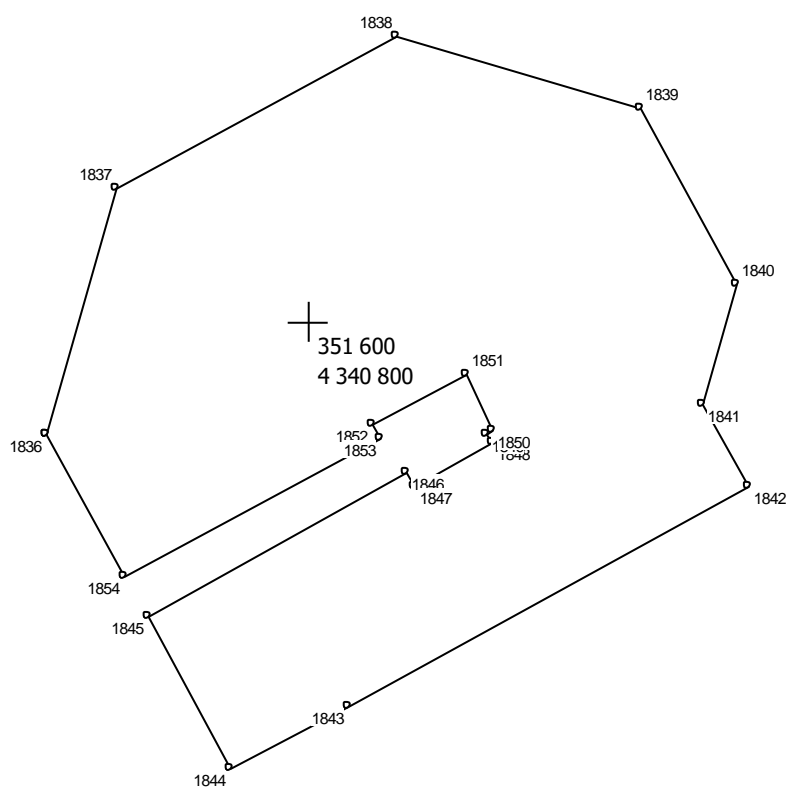


Масштаб 1 : 1000

Ведомость вычисления координат земельного участка

№№ пун-ктов	Дирекц. Углы	Длина линий, м	ΔSдоп	X	Y	fдоп
1831	61° 14,4'	79,39	0.2	351 471,70	4 340 675,80	0.3
1832	151° 22,7'	39,87	0.2	351 509,90	4 340 745,40	0.3
1833	241° 8,0'	44,53	0.2	351 474,90	4 340 764,50	0.3
1834	286° 11,1'	49,15	0.2	351 453,40	4 340 725,50	0.3
1835	331° 28,6'	5,24	0.2	351 467,10	4 340 678,30	0.3
1836						

Площадь = 2565 кв.м



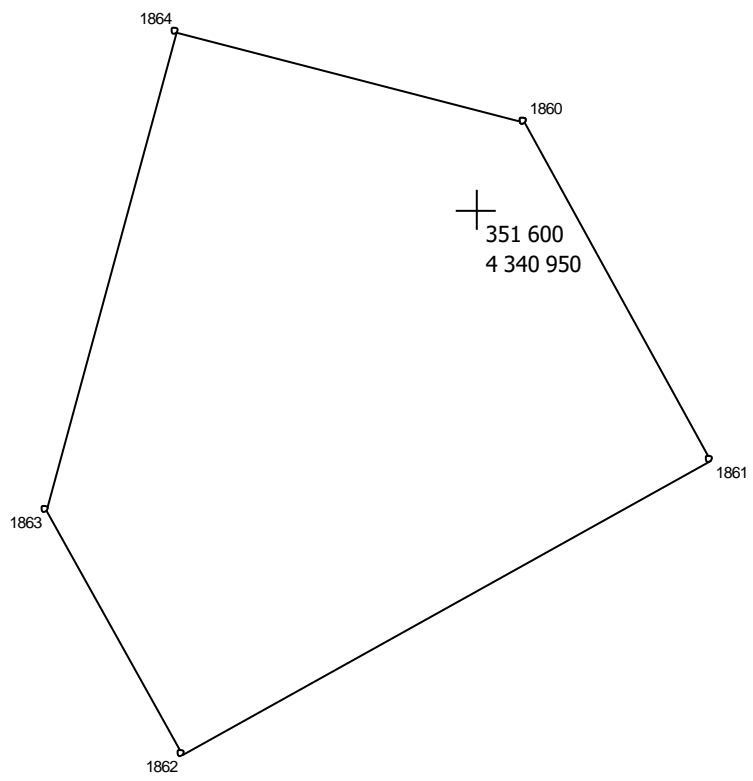
Масштаб 1 : 2000

Ведомость вычисления координат земельного участка

№№ пунктов	Дирекц. Углы	Длина линий, м	ΔSдоп	X	Y	fдоп
1836	16° 7,1'	68,08	0.2	351 570,00	4 340 730,30	0.3
1837	61° 20,1'	84,22	0.2	351 635,40	4 340 749,20	0.3
1838	106° 25,9'	67,87	0.2	351 675,80	4 340 823,10	0.3
1839	151° 38,9'	53,07	0.2	351 656,60	4 340 888,20	0.3
1840	195° 8,0'	32,94	0.2	351 609,90	4 340 913,40	0.3
1841	151° 3,5'	24,80	0.2	351 578,10	4 340 904,80	0.3
1842	241° 13,5'	121,20	0.2	351 556,40	4 340 916,80	0.3
1843	241° 44,0'	35,39	0.2	351 498,06	4 340 810,57	0.3
1844	331° 52,6'	46,04	0.2	351 481,30	4 340 779,40	0.3
1845	60° 55,0'	78,38	0.2	351 521,90	4 340 757,70	0.3
1846	151° 36,4'	4,21	0.2	351 560,00	4 340 826,20	0.3
1847	60° 35,3'	23,42	0.2	351 556,30	4 340 828,20	0.3
1848	332° 31,5'	2,82	0.2	351 567,80	4 340 848,60	0.3
1849	68° 11,9'	1,62	0.2	351 570,30	4 340 847,30	0.3
1850	335° 6,4'	16,87	0.2	351 570,90	4 340 848,80	0.3
1851	241° 26,3'	28,24	0.2	351 586,20	4 340 841,70	0.3
1852	149° 28,2'	4,53	0.2	351 572,70	4 340 816,90	0.3
1853	241° 46,8'	77,40	0.2	351 568,80	4 340 819,20	0.3
1854	331° 17,6'	43,10	0.2	351 532,20	4 340 751,00	0.3
1855						

Площадь = 22346 кв.м

50



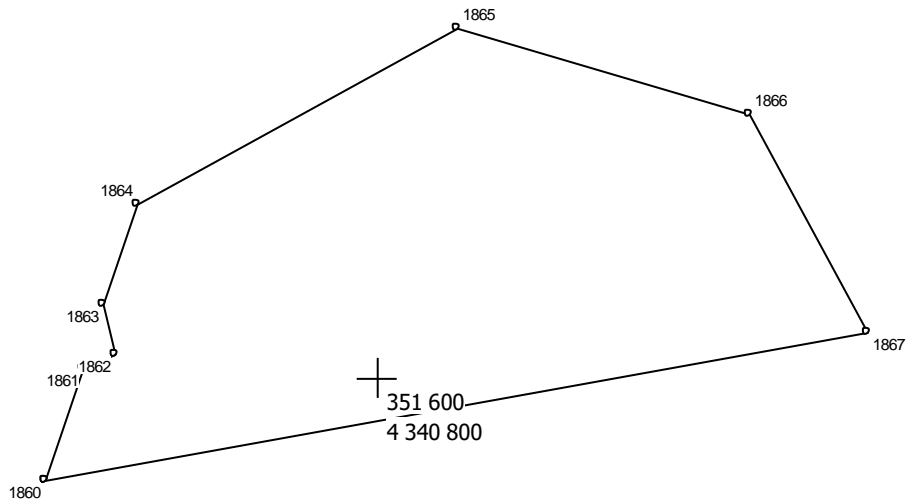
Масштаб 1 : 500

|

Ведомость вычисления координат земельного участка

№№ пун-ктов	Дирекц. Углы	Длина линий, м	ΔSдоп	X	Y	fдоп
1855	151° 2,7'	25,63	0.2	351 605,75	4 340 953,06	0.3
1856	241° 3,1'	40,10	0.2	351 583,32	4 340 965,47	0.3
1857	331° 3,0'	18,49	0.2	351 563,91	4 340 930,38	0.3
1858	15° 10,7'	32,85	0.2	351 580,09	4 340 921,43	0.3
1859	104° 41,7'	23,81	0.2	351 611,79	4 340 930,03	0.3
1860						

Площадь = 1276 кв.м

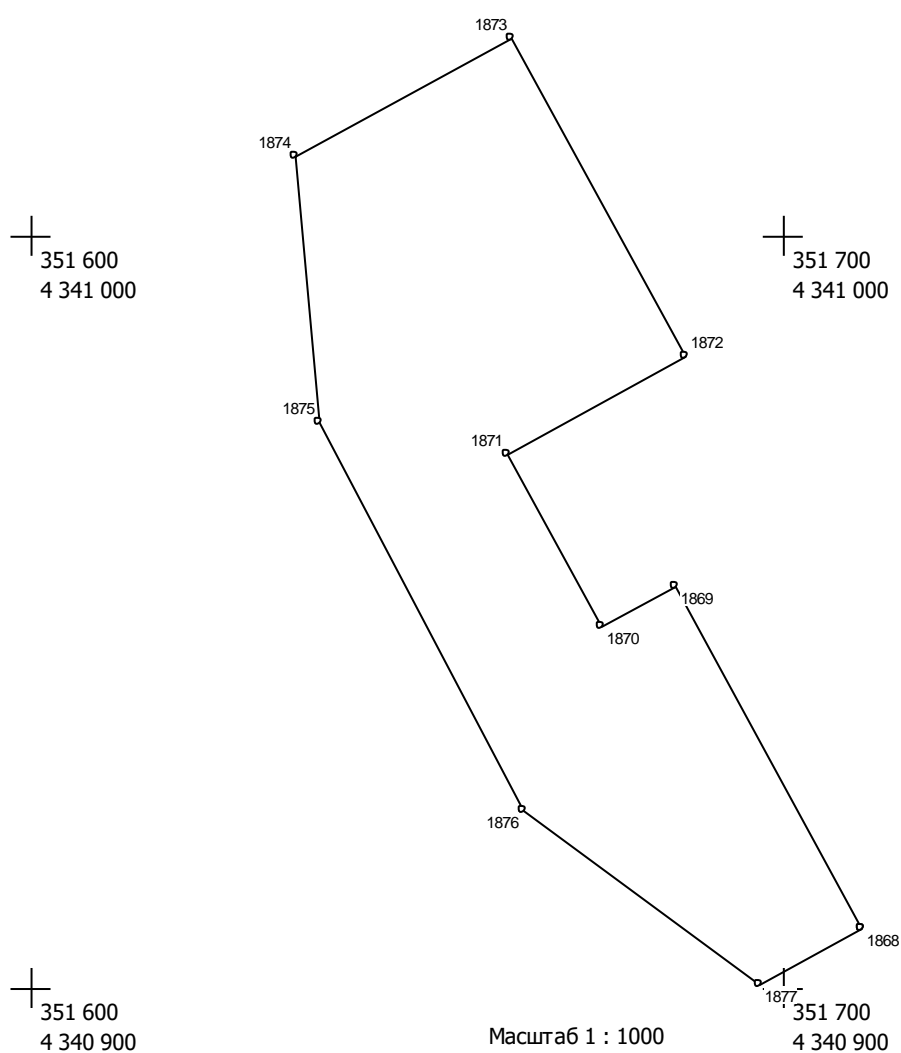


Масштаб 1 : 2000

Ведомость вычисления координат земельного участка

№№ пун-ктов	Дирекц. Углы	Длина линий, м	ΔSдоп	X	Y	fдоп
1860	18° 50,2'	31,59	0.2	351 572,20	4 340 711,50	0.3
1861	65° 36,4'	9,44	0.2	351 602,10	4 340 721,70	0.3
1862	346° 58,4'	13,75	0.2	351 606,00	4 340 730,30	0.3
1863	18° 26,1'	27,83	0.2	351 619,40	4 340 727,20	0.3
1864	61° 18,0'	97,25	0.2	351 645,80	4 340 736,00	0.3
1865	106° 23,6'	80,78	0.2	351 692,50	4 340 821,30	0.3
1866	151° 39,8'	65,79	0.2	351 669,70	4 340 898,80	0.3
1867	259° 43,9'	222,09	0.2	351 611,79	4 340 930,03	0.3
1868						

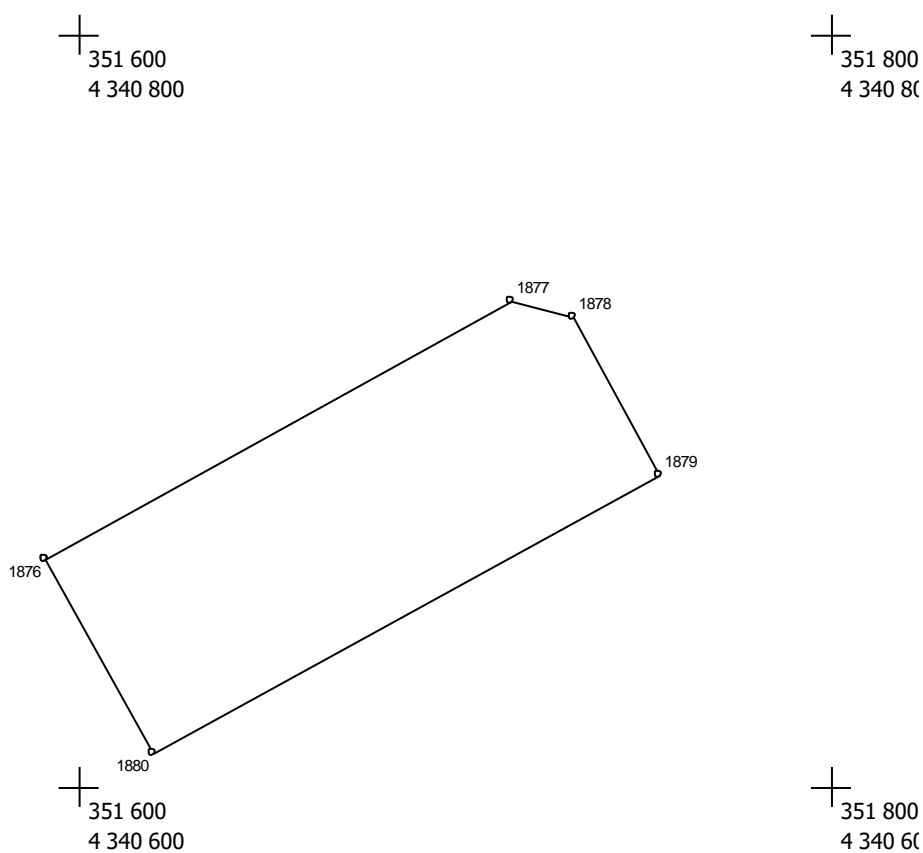
Площадь = 15357 кв.м



Ведомость вычисления координат земельного участка

№№ пунктов	Дирекц. Углы	Длина линий, м	ΔSдоп	X	Y	fдоп
1868	331° 18,1'	51,64	0.2	351 608,10	4 341 010,20	0.3
1869	241° 20,9'	11,05	0.2	351 653,40	4 340 985,40	0.3
1870	331° 16,0'	26,00	0.2	351 648,10	4 340 975,70	0.3
1871	61° 15,3'	27,03	0.2	351 670,90	4 340 963,20	0.3
1872	331° 14,1'	48,23	0.2	351 683,90	4 340 986,90	0.3
1873	241° 6,2'	32,66	0.2	351 726,18	4 340 963,69	0.3
1874	174° 57,2'	35,24	0.2	351 710,40	4 340 935,10	0.3
1875	152° 20,2'	58,37	0.2	351 675,30	4 340 938,20	0.3
1876	126° 30,1'	38,85	0.2	351 623,60	4 340 965,30	0.3
1877	60° 53,7'	15,65	0.2	351 600,49	4 340 996,53	0.3
1878						

Площадь = 3921 кв.м

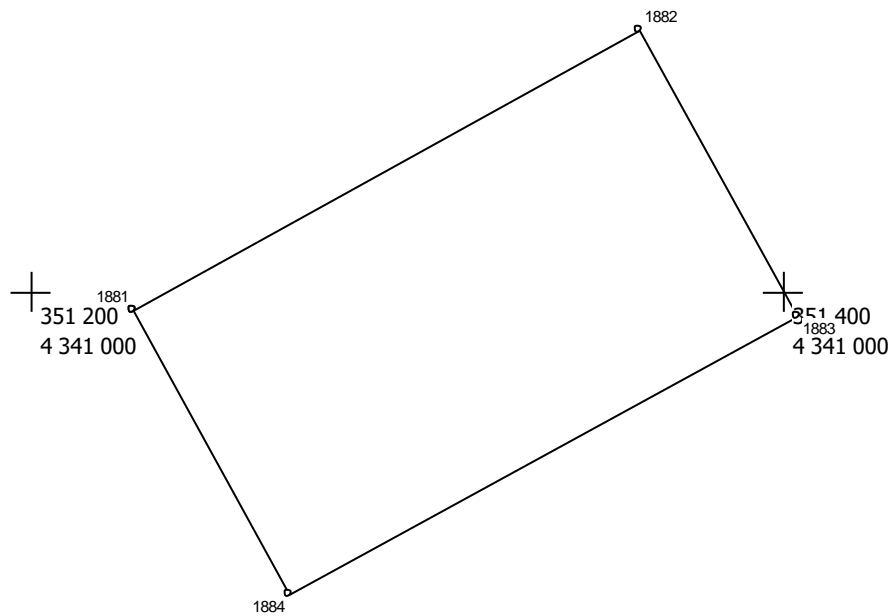


Масштаб 1 : 2000

Ведомость вычисления координат земельного участка

№№ пун-ктов	Дирекц. Углы	Длина линий, м	ΔSдоп	X	Y	fдоп
1876	61° 5,7'	141,30	0.2	351 460,60	4 340 790,70	0.3
1877	105° 20,6'	17,01	0.2	351 528,90	4 340 914,40	0.3
1878	151° 13,6'	47,57	0.2	351 524,40	4 340 930,80	0.3
1879	241° 7,8'	153,47	0.2	351 482,70	4 340 953,70	0.3
1880	331° 11,4'	59,35	0.2	351 408,60	4 340 819,30	0.3
1881						

Площадь = 9044 кв.м

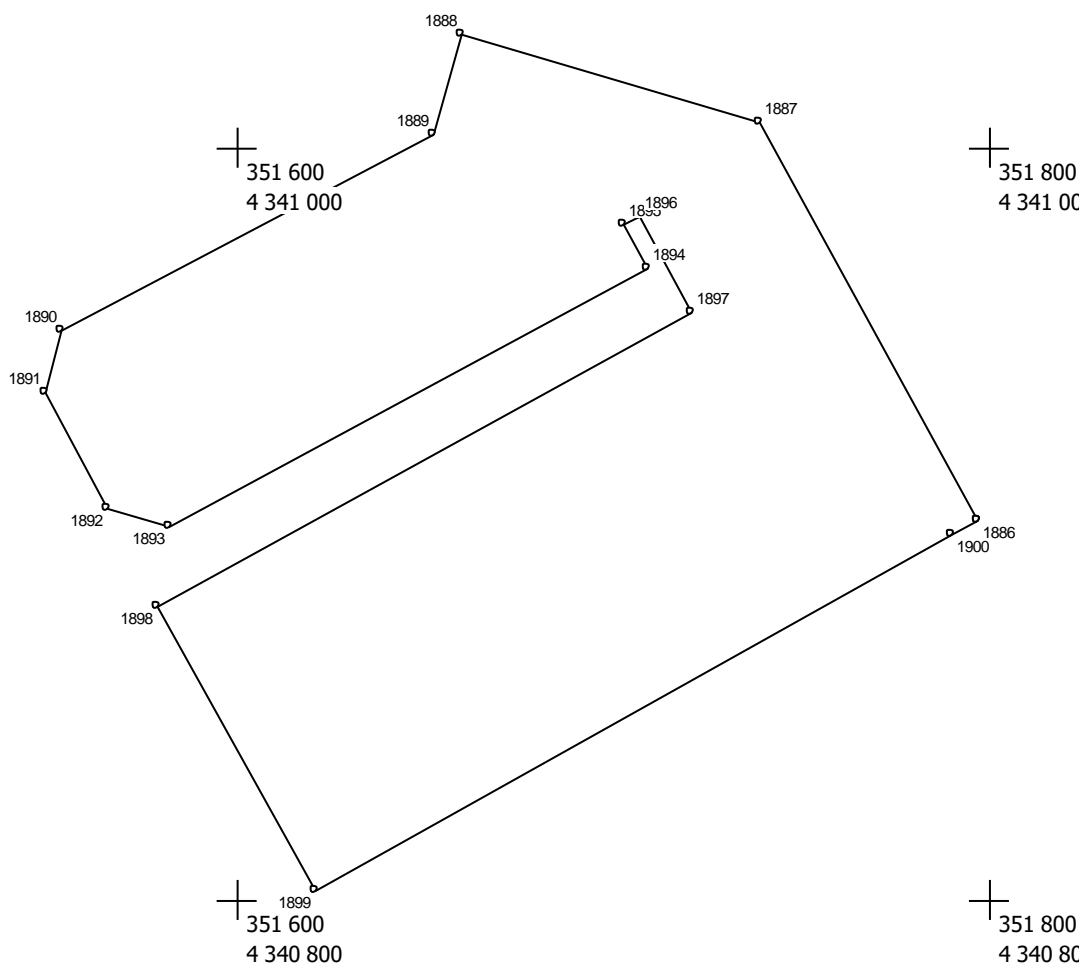


Масштаб 1 : 2000

Ведомость вычисления координат земельного участка

№№ пун-ктов	Дирекц. Углы	Длина линий, м	ΔSдоп	X	Y	fдоп
1881	61° 6,3'	153,97	0.2	351 395,00	4 340 826,80	0.3
1882	151° 11,4'	86,74	0.2	351 469,40	4 340 961,60	0.3
1883	241° 14,1'	153,78	0.2	351 393,40	4 341 003,40	0.3
1884	331° 3,7'	86,39	0.2	351 319,40	4 340 868,60	0.3
1885						

Площадь = 13319 кв.м 13319 кв.м

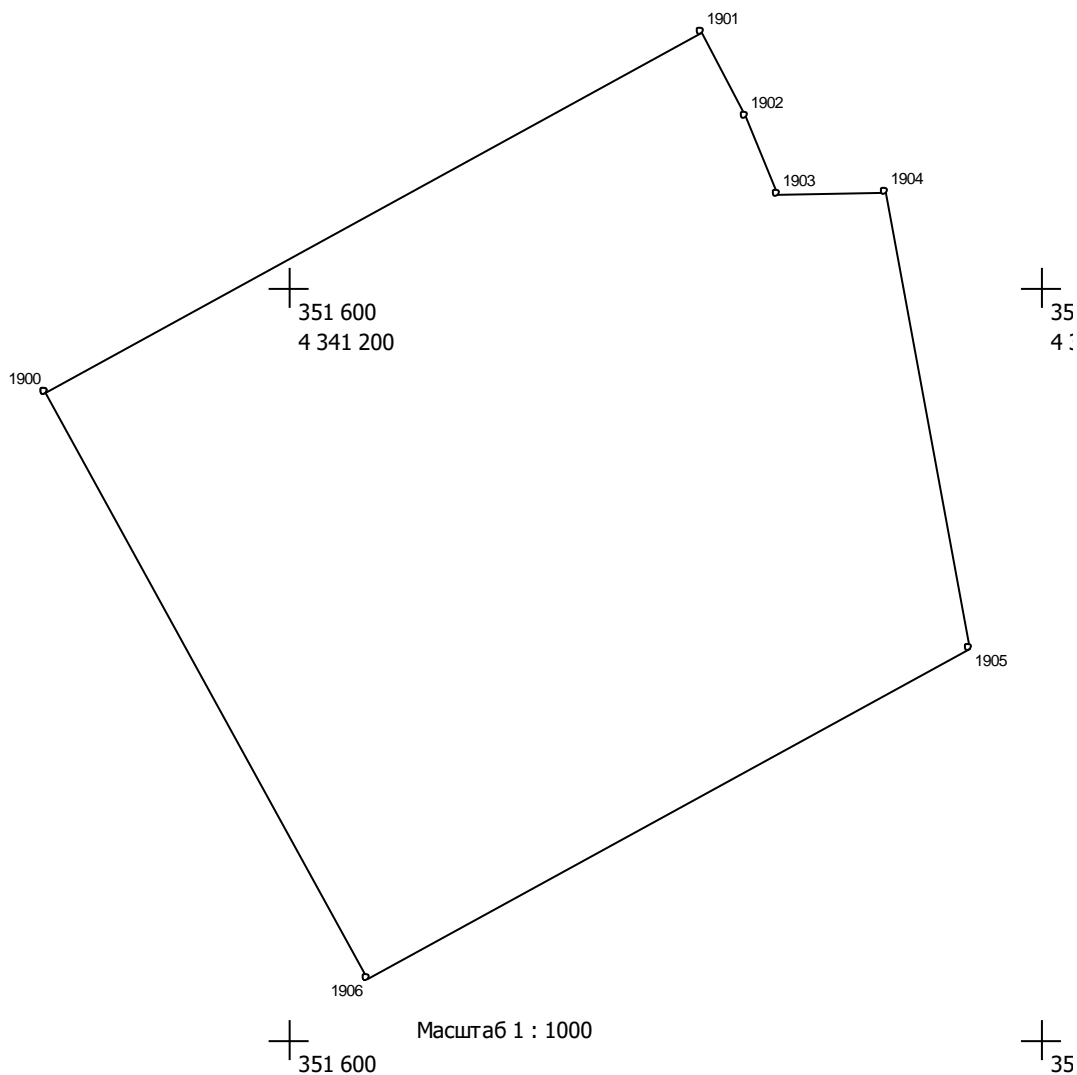


Масштаб 1 : 2000

Ведомость вычисления координат земельного участка

№№ пун-ктов	Дирекц. Углы	Длина линий, м	ΔSдоп	X	Y	fдоп
1885	331° 18,8'	120,83	0.2	351 500,60	4 341 196,20	0.3
1886	286° 23,1'	82,24	0.2	351 606,60	4 341 138,20	0.3
1887	196° 12,1'	27,60	0.2	351 629,80	4 341 059,30	0.3
1888	242° 2,0'	111,52	0.2	351 603,30	4 341 051,60	0.3
1889	196° 5,1'	16,96	0.2	351 551,00	4 340 953,10	0.3
1890	151° 32,0'	35,04	0.2	351 534,70	4 340 948,40	0.3
1891	106° 40,1'	17,43	0.2	351 503,90	4 340 965,10	0.3
1892	61° 31,8'	143,90	0.2	351 498,90	4 340 981,80	0.3
1893	331° 29,6'	13,20	0.2	351 567,50	4 341 108,30	0.3
1894	61° 23,4'	5,01	0.2	351 579,10	4 341 102,00	0.3
1895	151° 20,6'	29,40	0.2	351 581,50	4 341 106,40	0.3
1896	241° 17,1'	162,14	0.2	351 555,70	4 341 120,50	0.3
1897	150° 36,6'	86,19	0.2	351 477,80	4 340 978,30	0.3
1898	60° 50,8'	193,17	0.2	351 402,70	4 341 020,60	0.3
1899	61° 9,4'	7,88	0.2	351 496,80	4 341 189,30	0.3
1900						

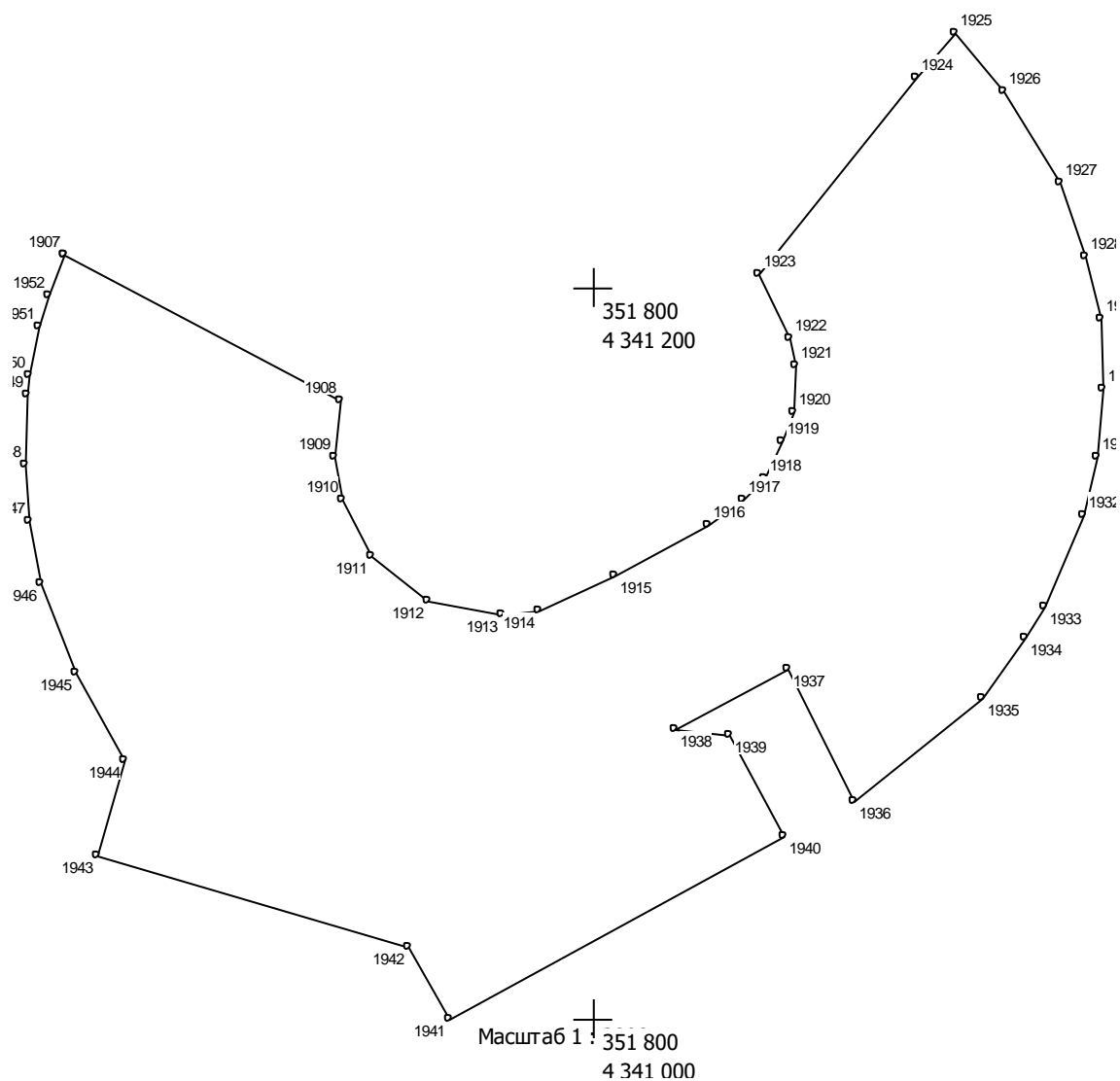
Площадь = 29124 кв.м



Ведомость вычисления координат земельного участка

№№ пун-ктов	Дирекц. Углы	Длина линий, м	ΔSдоп	X	Y	fдоп
1900	61° 16,4'	99,35	0.2	351 586,22	4 341 167,64	0.3
1901	153° 20,0'	12,57	0.2	351 633,97	4 341 254,76	0.3
1902	157° 53,7'	11,21	0.2	351 622,74	4 341 260,40	0.3
1903	88° 29,7'	14,46	0.2	351 612,35	4 341 264,62	0.3
1904	169° 34,6'	61,58	0.2	351 612,73	4 341 279,08	0.3
1905	241° 16,2'	91,24	0.2	351 552,17	4 341 290,22	0.3
1906	331° 20,9'	88,78	0.2	351 508,31	4 341 210,21	0.3
1907						

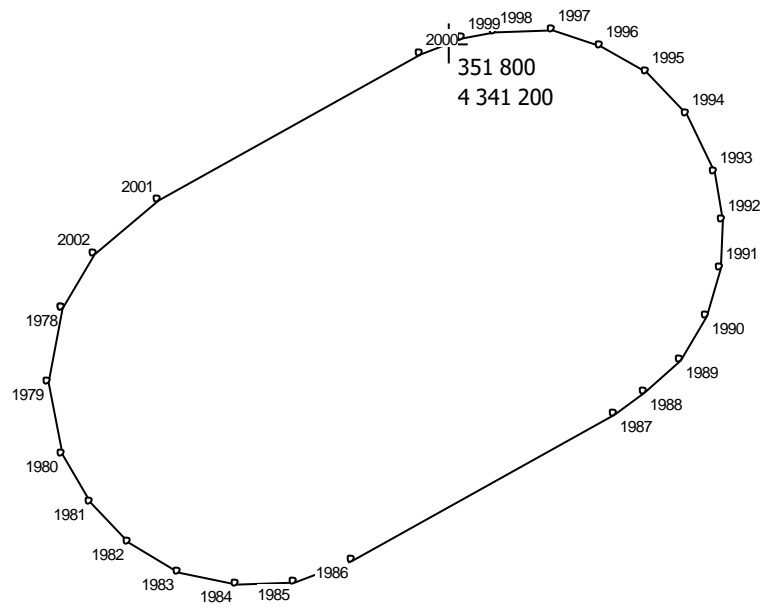
Площадь = 8926 кв.м




Ведомость вычисления координат земельного участка

№№ пунктов	Дирекц. Углы	Длина линий, м	ΔSдоп	X	Y	fдоп
1907	117° 55,2'	85,47	0.2	351 809,10	4 341 055,21	0.3
1908	187° 11,9'	15,40	0.2	351 769,08	4 341 130,73	0.3
1909	170° 13,1'	11,77	0.2	351 753,80	4 341 128,80	0.3
1910	153° 26,1'	17,66	0.2	351 742,20	4 341 130,80	0.3
1911	127° 37,3'	19,82	0.2	351 726,40	4 341 138,70	0.3
1912	100° 28,9'	20,34	0.2	351 714,30	4 341 154,40	0.3
1913	83° 50,7'	10,26	0.2	351 710,60	4 341 174,40	0.3
1914	65° 0,8'	22,73	0.2	351 711,70	4 341 184,60	0.3
1915	61° 45,9'	29,17	0.2	351 721,30	4 341 205,20	0.3
1916	53° 30,8'	11,94	0.2	351 735,10	4 341 230,90	0.3
1917	43° 30,3'	8,13	0.2	351 742,20	4 341 240,50	0.3
1918	27° 29,6'	11,05	0.2	351 748,10	4 341 246,10	0.3
1919	20° 9,4'	8,42	0.2	351 757,90	4 341 251,20	0.3
1920	3° 36,3'	12,73	0.2	351 765,80	4 341 254,10	0.3
1921	347° 51,3'	8,08	0.2	351 778,50	4 341 254,90	0.3
1922	333° 10,1'	19,28	0.2	351 786,40	4 341 253,20	0.3
1923	38° 57,1'	68,86	0.2	351 803,60	4 341 244,50	0.3
1924	40° 15,7'	16,26	0.2	351 857,15	4 341 287,79	0.3
1925	140° 9,6'	20,92	0.2	351 869,56	4 341 298,30	0.3
1926	147° 47,1'	29,08	0.2	351 853,50	4 341 311,70	0.3
1927	161° 44,1'	21,38	0.2	351 828,90	4 341 327,20	0.3
1928	166° 2,6'	17,41	0.2	351 808,60	4 341 333,90	0.3
1929	178° 12,0'	19,11	0.2	351 791,70	4 341 338,10	0.3
1930	184° 36,6'	18,66	0.2	351 772,60	4 341 338,70	0.3
1931	192° 42,8'	16,81	0.2	351 754,00	4 341 337,20	0.3
1932	203° 11,9'	26,66	0.2	351 737,60	4 341 333,50	0.3
1933	211° 53,4'	10,60	0.2	351 713,10	4 341 323,00	0.3
1934	216° 28,2'	20,02	0.2	351 704,10	4 341 317,40	0.3
1935	230° 54,0'	44,71	0.2	351 688,00	4 341 305,50	0.3
1936	332° 59,4'	40,30	0.2	351 659,80	4 341 270,80	0.3
1937	242° 10,3'	34,49	0.2	351 695,70	4 341 252,50	0.3
1938	97° 44,9'	14,84	0.2	351 679,60	4 341 222,00	0.3
1939	151° 41,7'	31,06	0.2	351 677,60	4 341 236,70	0.3
1940	241° 20,3'	104,24	0.2	351 650,25	4 341 251,43	0.3
1941	331° 14,9'	22,62	0.2	351 600,25	4 341 159,96	0.3
1942	286° 20,6'	88,56	0.2	351 620,08	4 341 149,08	0.3
1943	15° 44,4'	26,91	0.2	351 645,00	4 341 064,10	0.3
1944	331° 11,4'	27,39	0.2	351 670,90	4 341 071,40	0.3
1945	338° 11,9'	26,39	0.2	351 694,90	4 341 058,20	0.3
1946	350° 25,5'	16,83	0.2	351 719,40	4 341 048,40	0.3
1947	355° 14,2'	15,65	0.2	351 736,00	4 341 045,60	0.3
1948	2° 21,7'	19,42	0.2	351 751,60	4 341 044,30	0.3
1949	4° 58,7'	5,30	0.2	351 771,00	4 341 045,10	0.3
1950	10° 5,7'	13,41	0.2	351 776,28	4 341 045,56	0.3
1951	19° 7,0'	9,04	0.2	351 789,48	4 341 047,91	0.3
1952	21° 23,4'	11,90	0.2	351 798,02	4 341 050,87	0.3
1953						

Площадь = 36446 кв.м

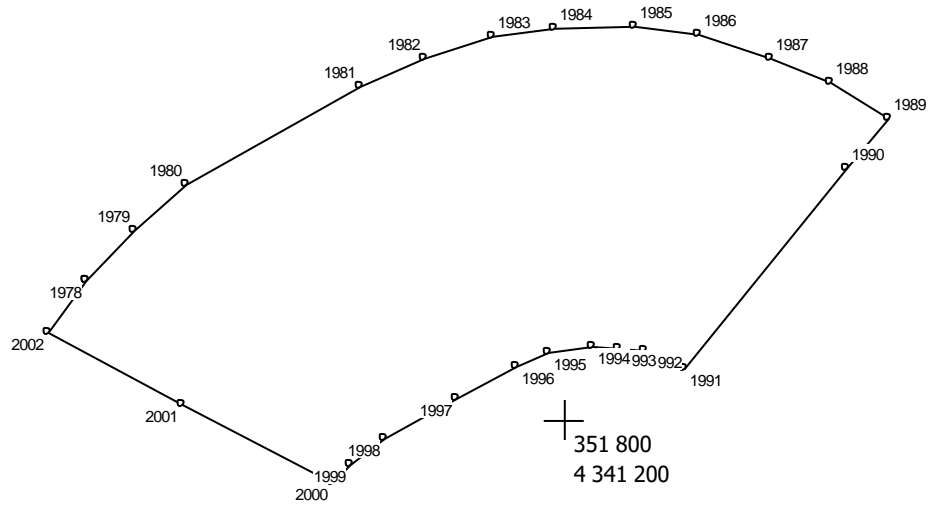



 Масштаб 1 : 100
 351 800
 4 341 100

Ведомость вычисления координат земельного участка

№№ пунктов	Дирекц. Углы	Длина линий, м	ΔSдоп	X	Y	fдоп
1953	190° 58,3'	9,98	0.2	351 764,80	4 341 148,60	0.3
1954	168° 55,0'	9,88	0.2	351 755,00	4 341 146,70	0.3
1955	149° 51,5'	7,17	0.2	351 745,30	4 341 148,60	0.3
1956	136° 36,4'	7,57	0.2	351 739,10	4 341 152,20	0.3
1957	120° 18,7'	7,53	0.2	351 733,60	4 341 157,40	0.3
1958	102° 17,7'	7,98	0.2	351 729,80	4 341 163,90	0.3
1959	87° 1,6'	7,71	0.2	351 728,10	4 341 171,70	0.3
1960	69° 46,5'	8,10	0.2	351 728,50	4 341 179,40	0.3
1961	61° 3,4'	39,88	0.2	351 731,30	4 341 187,00	0.3
1962	51° 31,2'	4,98	0.2	351 750,60	4 341 221,90	0.3
1963	48° 54,0'	6,24	0.2	351 753,70	4 341 225,80	0.3
1964	32° 32,1'	6,88	0.2	351 757,80	4 341 230,50	0.3
1965	14° 26,6'	6,82	0.2	351 763,60	4 341 234,20	0.3
1966	2° 41,0'	6,41	0.2	351 770,20	4 341 235,90	0.3
1967	350° 50,3'	6,28	0.2	351 776,60	4 341 236,20	0.3
1968	334° 20,1'	8,54	0.2	351 782,80	4 341 235,20	0.3
1969	316° 32,9'	7,85	0.2	351 790,50	4 341 231,50	0.3
1970	298° 24,8'	6,94	0.2	351 796,20	4 341 226,10	0.3
1971	288° 41,9'	6,86	0.2	351 799,50	4 341 220,00	0.3
1972	268° 29,6'	7,60	0.2	351 801,70	4 341 213,50	0.3
1973	259° 12,9'	4,28	0.2	351 801,50	4 341 205,90	0.3
1974	249° 6,1'	5,89	0.2	351 800,70	4 341 201,70	0.3
1975	240° 52,6'	40,07	0.2	351 798,60	4 341 196,20	0.3
1976	229° 44,0'	11,14	0.2	351 779,10	4 341 161,20	0.3
1977	210° 0,3'	8,20	0.2	351 771,90	4 341 152,70	0.3
1978						

Площадь = 4477 кв.м



Масштаб 1 : 2000

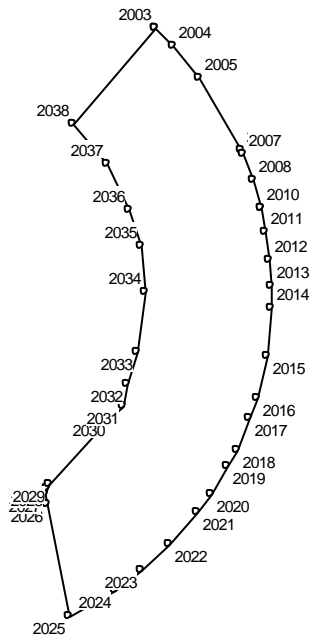
Ведомость вычисления координат земельного участка

№№ пун-ктов	Дирекц. Углы	Длина линий, м	ΔSдоп	X	Y	fдоп
1978	43° 40,7'	18,39	0.2	351 837,20	4 341 073,20	0.3
1979	48° 50,6'	17,93	0.2	351 850,50	4 341 085,90	0.3
1980	60° 39,2'	53,46	0.2	351 862,30	4 341 099,40	0.3
1981	66° 23,3'	18,23	0.2	351 888,50	4 341 146,00	0.3
1982	71° 51,1'	18,94	0.2	351 895,80	4 341 162,70	0.3
1983	82° 1,0'	16,56	0.2	351 901,70	4 341 180,70	0.3
1984	88° 39,7'	21,41	0.2	351 904,00	4 341 197,10	0.3
1985	97° 25,0'	17,04	0.2	351 904,50	4 341 218,50	0.3
1986	107° 53,8'	20,18	0.2	351 902,30	4 341 235,40	0.3
1987	112° 21,7'	17,08	0.2	351 896,10	4 341 254,60	0.3
1988	122° 0,5'	18,43	0.2	351 889,60	4 341 270,40	0.3
1989	219° 56,5'	17,16	0.2	351 879,83	4 341 286,03	0.3
1990	219° 2,1'	68,45	0.2	351 866,67	4 341 275,01	0.3
1991	293° 16,1'	11,90	0.2	351 813,50	4 341 231,90	0.3
1992	278° 50,2'	6,77	0.2	351 818,20	4 341 220,97	0.3
1993	272° 7,4'	7,01	0.2	351 819,24	4 341 214,28	0.3
1994	261° 55,6'	11,39	0.2	351 819,50	4 341 207,27	0.3
1995	247° 16,6'	9,35	0.2	351 817,90	4 341 195,99	0.3
1996	241° 14,9'	18,17	0.2	351 814,29	4 341 187,37	0.3
1997	241° 16,6'	22,20	0.2	351 805,55	4 341 171,44	0.3
1998	234° 29,9'	11,14	0.2	351 794,88	4 341 151,97	0.3
1999	222° 2,5'	6,99	0.2	351 788,41	4 341 142,90	0.3
2000	297° 55,3'	44,78	0.2	351 783,22	4 341 138,22	0.3
2001	297° 57,6'	40,59	0.2	351 804,19	4 341 098,65	0.3
2002	36° 38,8'	17,42	0.2	351 823,22	4 341 062,80	0.3
2003						

Площадь = 15242 кв.м

351 500
4 341 500

352 000
4 341 500



351 500
4 341 000

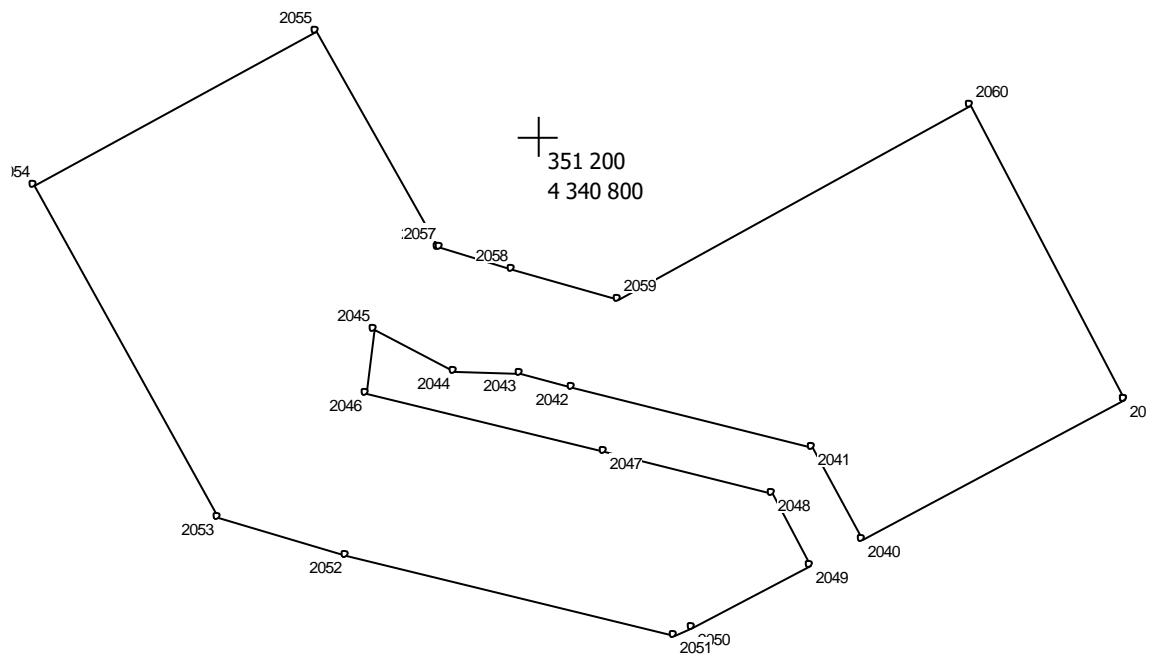
352 000
4 341 000

Масштаб 1 : 5000

Ведомость вычисления координат земельного участка

№№ пунктов	Дирекц. Углы	Длина линий, м	ΔSдоп	X	Y	fдоп
2003	134° 31,6'	16,29	0.2	351 951,30	4 341 368,90	0.3
2004	139° 36,5'	28,07	0.2	351 939,88	4 341 380,51	0.3
2005	149° 53,6'	55,02	0.2	351 918,50	4 341 398,70	0.3
2006	157° 38,3'	3,42	0.2	351 870,90	4 341 426,30	0.3
2007	159° 48,7'	17,88	0.2	351 867,74	4 341 427,60	0.3
2008	164° 1,1'	19,72	0.2	351 850,96	4 341 433,77	0.3
2009	164° 3,3'	0,73	0.2	351 832,00	4 341 439,20	0.3
2010	168° 38,8'	15,34	0.2	351 831,30	4 341 439,40	0.3
2011	171° 40,0'	19,87	0.2	351 816,26	4 341 442,42	0.3
2012	177° 38,1'	16,47	0.2	351 796,60	4 341 445,30	0.3
2013	90° 0,0'	14,51	0.2	351 780,14	4 341 445,98	0.3
2014	185° 47,6'	32,50	0.2	351 765,63	4 341 445,98	0.3
2015	193° 35,5'	28,09	0.2	351 733,30	4 341 442,70	0.3
2016	199° 29,0'	14,87	0.2	351 706,00	4 341 436,10	0.3
2017	201° 42,0'	21,93	0.2	351 691,98	4 341 431,14	0.3
2018	208° 43,6'	12,92	0.2	351 671,60	4 341 423,03	0.3
2019	210° 57,6'	22,00	0.2	351 660,27	4 341 416,82	0.3
2020	216° 37,7'	14,23	0.2	351 641,40	4 341 405,50	0.3
2021	220° 35,9'	28,29	0.2	351 629,98	4 341 397,01	0.3
2022	227° 9,0'	25,26	0.2	351 608,50	4 341 378,60	0.3
2023	233° 31,8'	21,74	0.2	351 591,32	4 341 360,08	0.3
2024	239° 41,8'	35,67	0.2	351 578,40	4 341 342,60	0.3
2025	348° 56,4'	76,62	0.2	351 560,40	4 341 311,80	0.3
2026	353° 15,9'	6,74	0.2	351 635,60	4 341 297,10	0.3
2027	16° 11,4'	3,55	0.2	351 642,29	4 341 296,31	0.3
2028	24° 37,0'	3,29	0.2	351 645,70	4 341 297,30	0.3
2029	42° 36,9'	59,12	0.2	351 648,69	4 341 298,67	0.3
2030	51° 42,6'	12,10	0.2	351 692,20	4 341 338,70	0.3
2031	9° 22,2'	15,23	0.2	351 699,70	4 341 348,20	0.3
2032	17° 32,8'	22,62	0.2	351 714,73	4 341 350,68	0.3
2033	6° 57,8'	39,59	0.2	351 736,30	4 341 357,50	0.3
2034	354° 13,1'	31,76	0.2	351 775,60	4 341 362,30	0.3
2035	343° 31,8'	23,98	0.2	351 807,20	4 341 359,10	0.3
2036	332° 45,5'	34,08	0.2	351 830,20	4 341 352,30	0.3
2037	319° 57,9'	35,13	0.2	351 860,50	4 341 336,70	0.3
2038	40° 37,0'	84,18	0.2	351 887,40	4 341 314,10	0.3
2039						

Площадь = 31063 кв.м



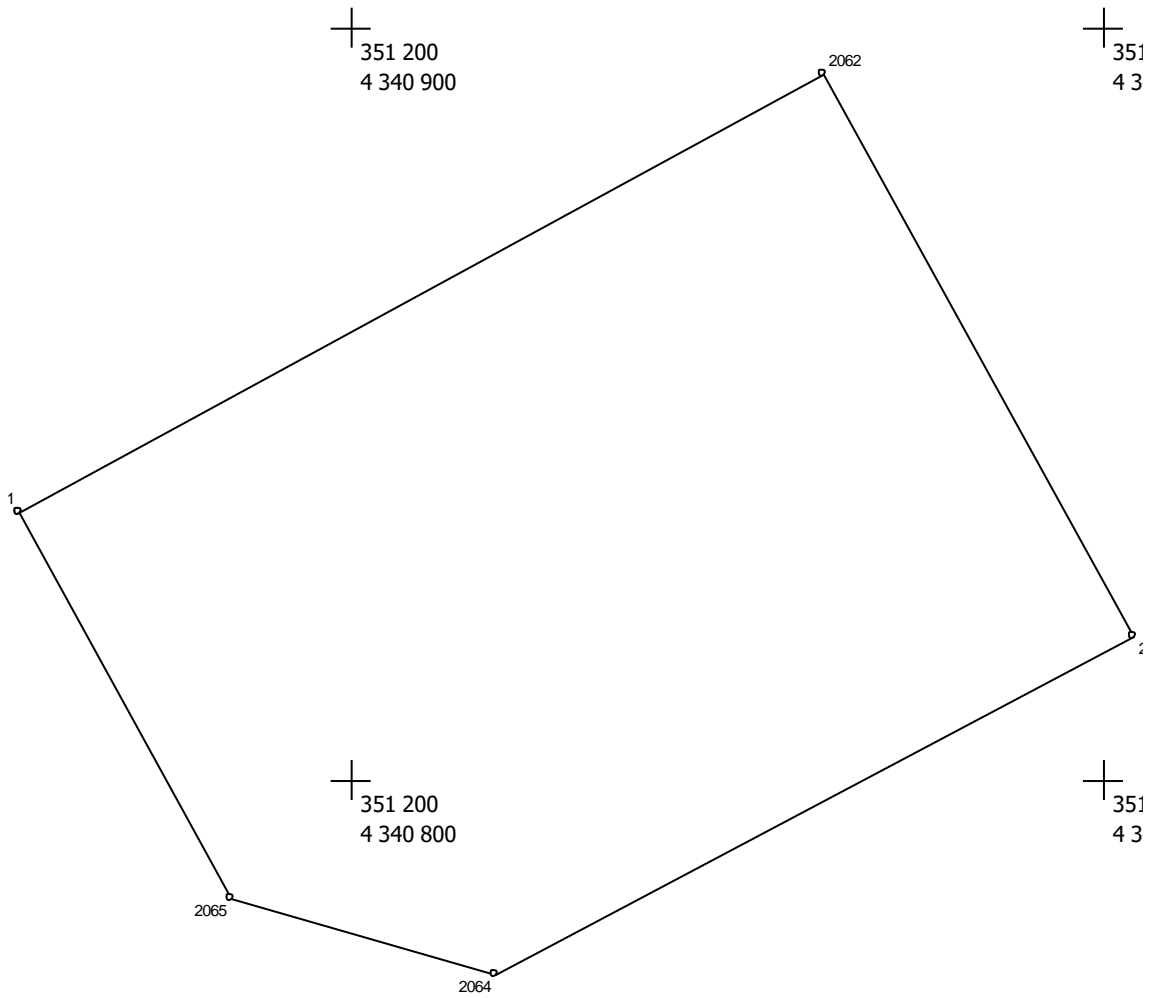
Масштаб 1 : 2000



Ведомость вычисления координат земельного участка

№№ пунктов	Дирекц. Углы	Длина линий, м	ΔSдоп	X	Y	fдоп
2039	242° 4,3'	79,00	0.2	351 130,20	4 340 955,60	0.3
2040	332° 2,9'	27,74	0.2	351 093,20	4 340 885,80	0.3
2041	284° 3,4'	65,87	0.2	351 117,70	4 340 872,80	0.3
2042	284° 13,9'	14,24	0.2	351 133,70	4 340 808,90	0.3
2043	271° 39,9'	17,21	0.2	351 137,20	4 340 795,10	0.3
2044	297° 24,9'	24,11	0.2	351 137,70	4 340 777,90	0.3
2045	186° 42,6'	17,12	0.2	351 148,80	4 340 756,50	0.3
2046	103° 48,1'	64,98	0.2	351 131,80	4 340 754,50	0.3
2047	103° 51,3'	45,94	0.2	351 116,30	4 340 817,60	0.3
2048	151° 59,4'	21,29	0.2	351 105,30	4 340 862,20	0.3
2049	242° 8,2'	35,52	0.2	351 086,50	4 340 872,20	0.3
2050	241° 55,7'	5,10	0.2	351 069,90	4 340 840,80	0.3
2051	283° 45,4'	89,70	0.2	351 067,50	4 340 836,30	0.3
2052	286° 16,0'	35,59	0.2	351 088,83	4 340 749,17	0.3
2053	331° 12,2'	101,10	0.2	351 098,80	4 340 715,00	0.3
2054	61° 26,9'	85,16	0.2	351 187,40	4 340 666,30	0.3
2055	150° 47,1'	65,77	0.2	351 228,10	4 340 741,10	0.3
2056	105° 56,7'	0,73	0.2	351 170,70	4 340 773,20	0.3
2057	106° 10,8'	20,10	0.2	351 170,50	4 340 773,90	0.3
2058	105° 56,7'	29,12	0.2	351 164,90	4 340 793,20	0.3
2059	61° 13,3'	106,56	0.2	351 156,90	4 340 821,20	0.3
2060	152° 16,3'	88,12	0.2	351 208,20	4 340 914,60	0.3
2061						

Площадь = 22988 кв.м

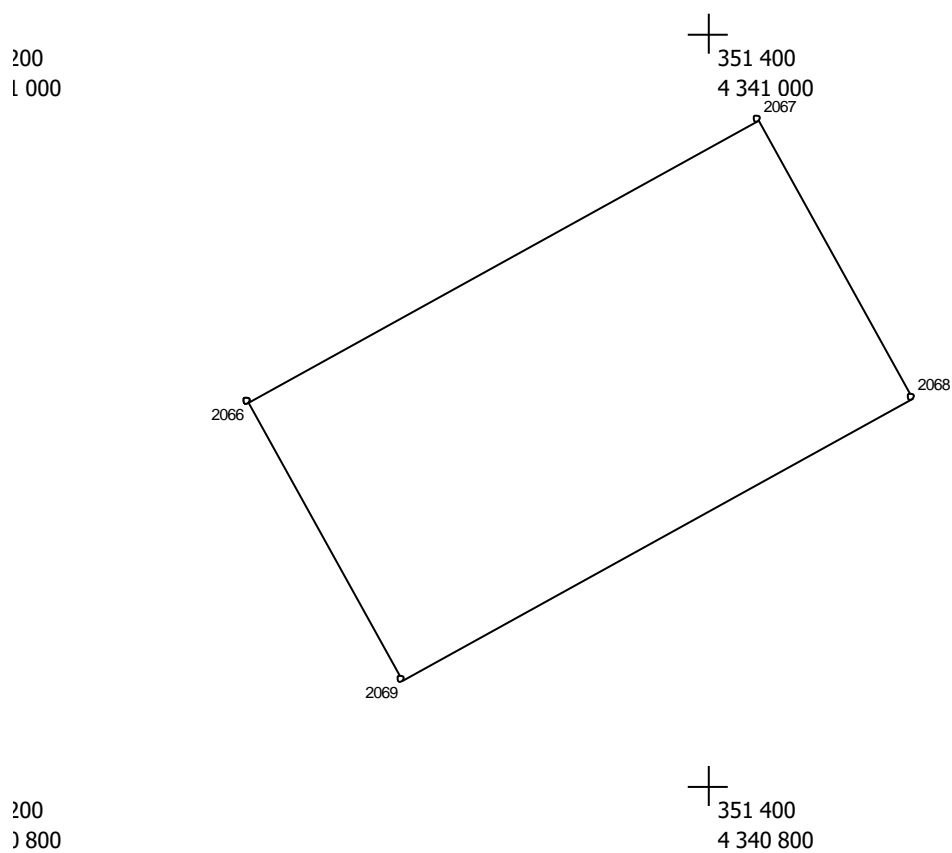


Масштаб 1 : 1000

Ведомость вычисления координат земельного участка

№№ пун-ктов	Дирекц. Углы	Длина линий, м	ΔSдоп	X	Y	fдоп
2061	61° 20,9'	121,59	0.2	351 235,40	4 340 755,80	0.3
2062	151° 3,8'	85,36	0.2	351 293,70	4 340 862,50	0.3
2063	242° 2,6'	95,78	0.2	351 219,00	4 340 903,80	0.3
2064	286° 3,2'	36,52	0.2	351 174,10	4 340 819,20	0.3
2065	331° 4,1'	58,50	0.2	351 184,20	4 340 784,10	0.3
2066						

Площадь = 9961 кв.м

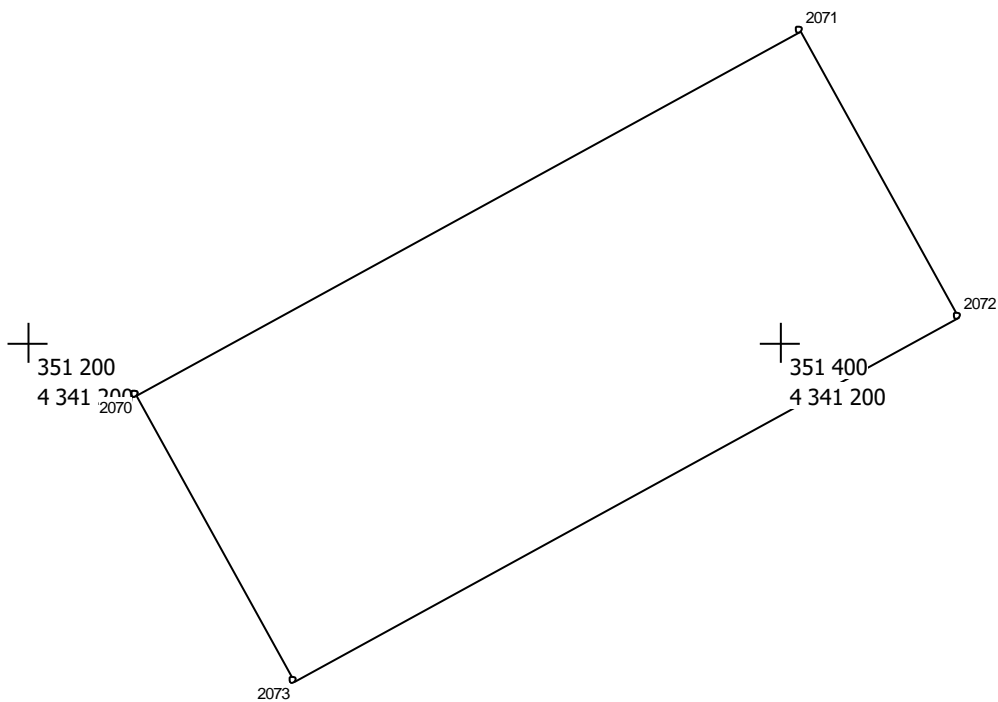


Масштаб 1 : 2000

Ведомость вычисления координат земельного участка

№№ пун-ктов	Дирекц. Углы	Длина линий, м	ΔSдоп	X	Y	fдоп
2066	61° 4,1'	154,82	0.2	351 301,80	4 340 877,70	0.3
2067	151° 4,2'	84,55	0.2	351 376,70	4 341 013,20	0.3
2068	241° 3,2'	154,96	0.2	351 302,70	4 341 054,10	0.3
2069	331° 9,7'	84,59	0.2	351 227,70	4 340 918,50	0.3
2070						

Площадь = 13099 кв.м

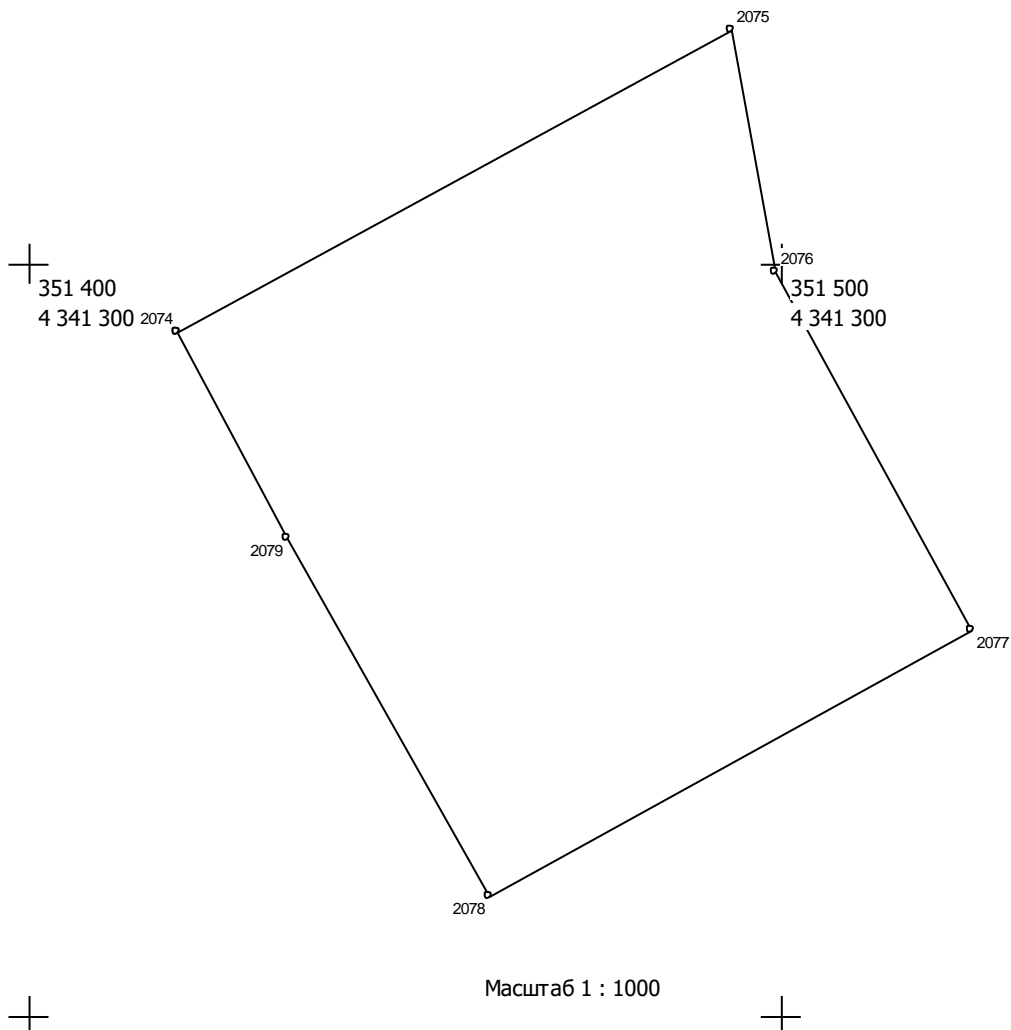


Масштаб 1 : 2000

Ведомость вычисления координат земельного участка

№№ пун-ктов	Дирекц. Углы	Длина линий, м	ΔSдоп	X	Y	fдоп
2070	61° 16,0'	200,94	0.2	351 386,10	4 341 028,90	0.3
2071	151° 6,0'	86,70	0.2	351 482,70	4 341 205,10	0.3
2072	241° 16,1'	201,17	0.2	351 406,80	4 341 247,00	0.3
2073	331° 14,8'	86,69	0.2	351 310,10	4 341 070,60	0.3
2074						

Площадь = 17430 кв.м



Ведомость вычисления координат земельного участка

№№ пунктов	Дирекц. Углы	Длина линий, м	ΔSдоп	X	Y	fдоп
2074	61° 17,6'	83,75	0.2	351 490,80	4 341 219,80	0.3
2075	169° 27,8'	32,70	0.2	351 531,03	4 341 293,26	0.3
2076	151° 19,9'	54,11	0.2	351 498,88	4 341 299,24	0.3
2077	241° 1,3'	73,27	0.2	351 451,40	4 341 325,20	0.3
2078	330° 37,8'	54,75	0.2	351 415,90	4 341 261,10	0.3
2079	332° 0,7'	30,79	0.2	351 463,61	4 341 234,25	0.3
2080						

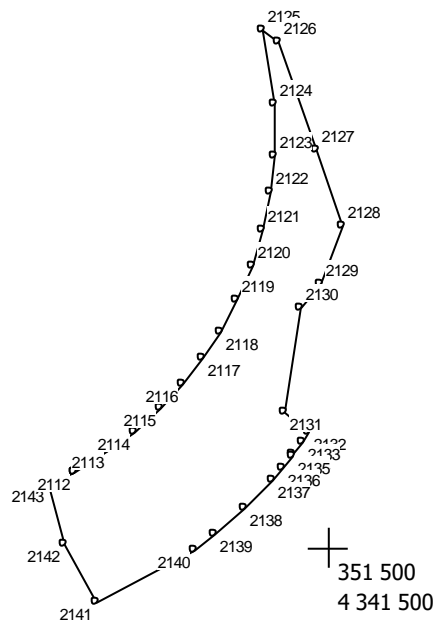
Площадь = 6446 кв.м

000
2 000

+

351 500
4 342 000

000
1 500



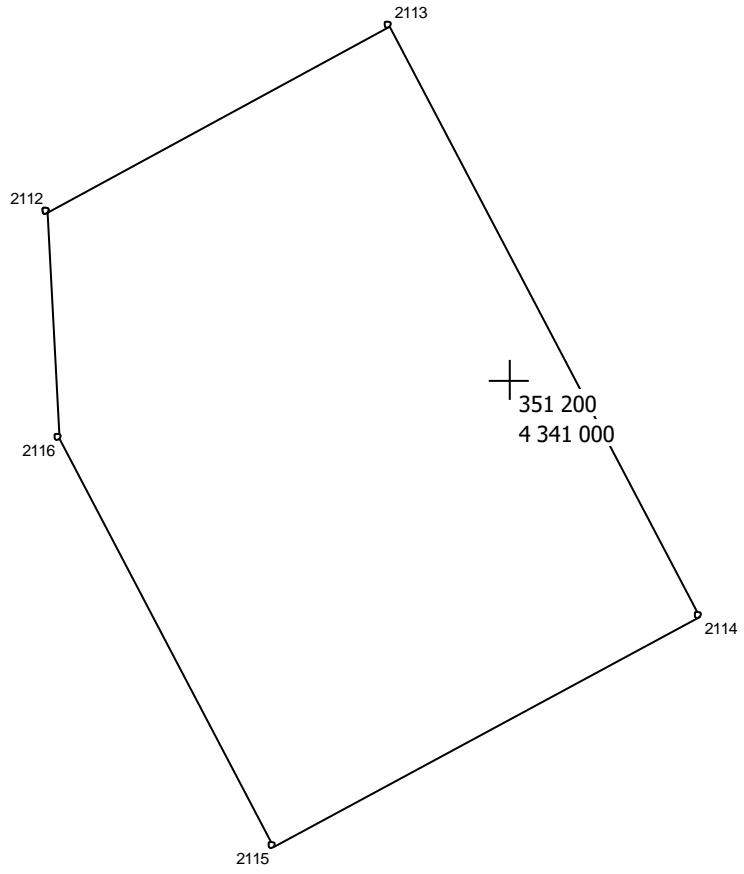
Масштаб 1 : 5000

Ведомость вычисления координат земельного участка

№№ пунктов	Дирекц. Углы	Длина линий, м	ΔSдоп	X	Y	fдоп
2080	58° 24,4'	26,69	0.2	351 550,90	4 341 331,62	0.3
2081	52° 53,3'	20,40	0.2	351 564,88	4 341 354,35	0.3
2082	48° 12,9'	23,20	0.2	351 577,19	4 341 370,62	0.3
2083	43° 3,0'	21,81	0.2	351 592,65	4 341 387,92	0.3
2084	38° 12,9'	22,32	0.2	351 608,59	4 341 402,81	0.3
2085	33° 25,7'	20,02	0.2	351 626,13	4 341 416,62	0.3
2086	28° 12,0'	24,61	0.2	351 642,84	4 341 427,65	0.3
2087	22° 47,4'	25,07	0.2	351 664,53	4 341 439,28	0.3
2088	17° 16,5'	24,68	0.2	351 687,64	4 341 448,99	0.3
2089	11° 29,4'	25,00	0.2	351 711,21	4 341 456,32	0.3
2090	6° 4,8'	24,83	0.2	351 735,71	4 341 461,30	0.3
2091	359° 32,5'	33,79	0.2	351 760,40	4 341 463,93	0.3
2092	350° 46,9'	50,25	0.2	351 794,19	4 341 463,66	0.3
2093	124° 22,9'	13,09	0.2	351 843,79	4 341 455,61	0.3
2094	160° 8,9'	76,21	0.2	351 836,40	4 341 466,41	0.3
2095	161° 52,3'	54,32	0.2	351 764,72	4 341 492,29	0.3
2096	200° 46,0'	40,02	0.2	351 713,10	4 341 509,19	0.3
2097	218° 23,6'	21,21	0.2	351 675,68	4 341 495,00	0.3
2098	188° 40,9'	69,76	0.2	351 659,06	4 341 481,83	0.3
2099	129° 43,7'	20,01	0.2	351 590,10	4 341 471,30	0.3
2100	212° 20,2'	8,45	0.2	351 577,31	4 341 486,69	0.3
2101	215° 23,1'	10,03	0.2	351 570,17	4 341 482,17	0.3
2102	215° 14,3'	1,33	0.2	351 561,99	4 341 476,36	0.3
2103	218° 51,1'	10,30	0.2	351 560,90	4 341 475,59	0.3
2104	222° 9,1'	10,39	0.2	351 552,88	4 341 469,13	0.3
2105	224° 7,0'	26,14	0.2	351 545,18	4 341 462,16	0.3
2106	228° 49,2'	25,79	0.2	351 526,41	4 341 443,96	0.3
2107	233° 10,2'	17,37	0.2	351 509,43	4 341 424,55	0.3
2108	241° 18,4'	73,36	0.2	351 499,02	4 341 410,65	0.3
2109	330° 37,2'	44,88	0.2	351 463,80	4 341 346,30	0.3
2110	345° 21,6'	40,32	0.2	351 502,91	4 341 324,28	0.3
2111	62° 52,5'	19,70	0.2	351 541,92	4 341 314,09	0.3
2112						

Площадь = 22743 кв.м

100
:1 000

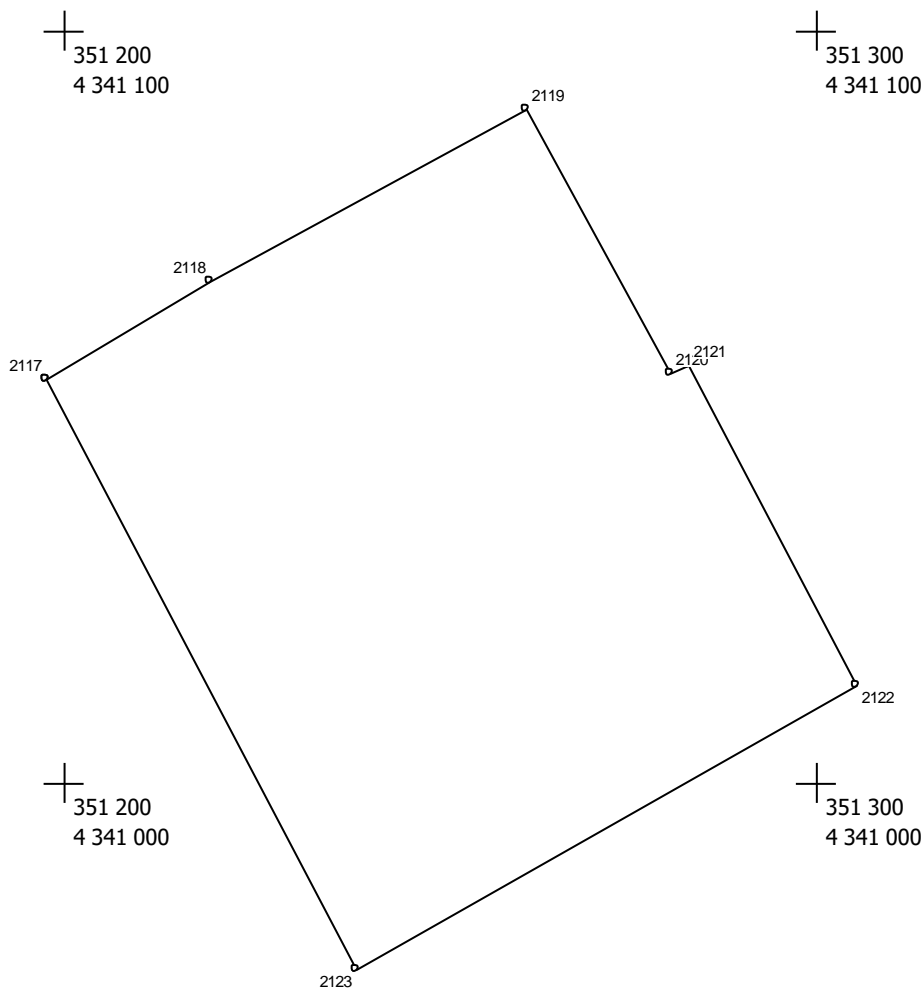


Масштаб 1 : 1000

Ведомость вычисления координат земельного участка

№№ пун-ктов	Дирекц. Углы	Длина линий, м	ΔSдоп	X	Y	fдоп
2112	61° 27,1'	51,68	0.2	351 222,10	4 340 938,40	0.3
2113	152° 11,4'	88,52	0.2	351 246,80	4 340 983,80	0.3
2114	241° 28,9'	64,30	0.2	351 168,50	4 341 025,10	0.3
2115	332° 15,8'	61,24	0.2	351 137,80	4 340 968,60	0.3
2116	356° 46,0'	30,15	0.2	351 192,00	4 340 940,10	0.3
2117						

Площадь = 5515 кв.м

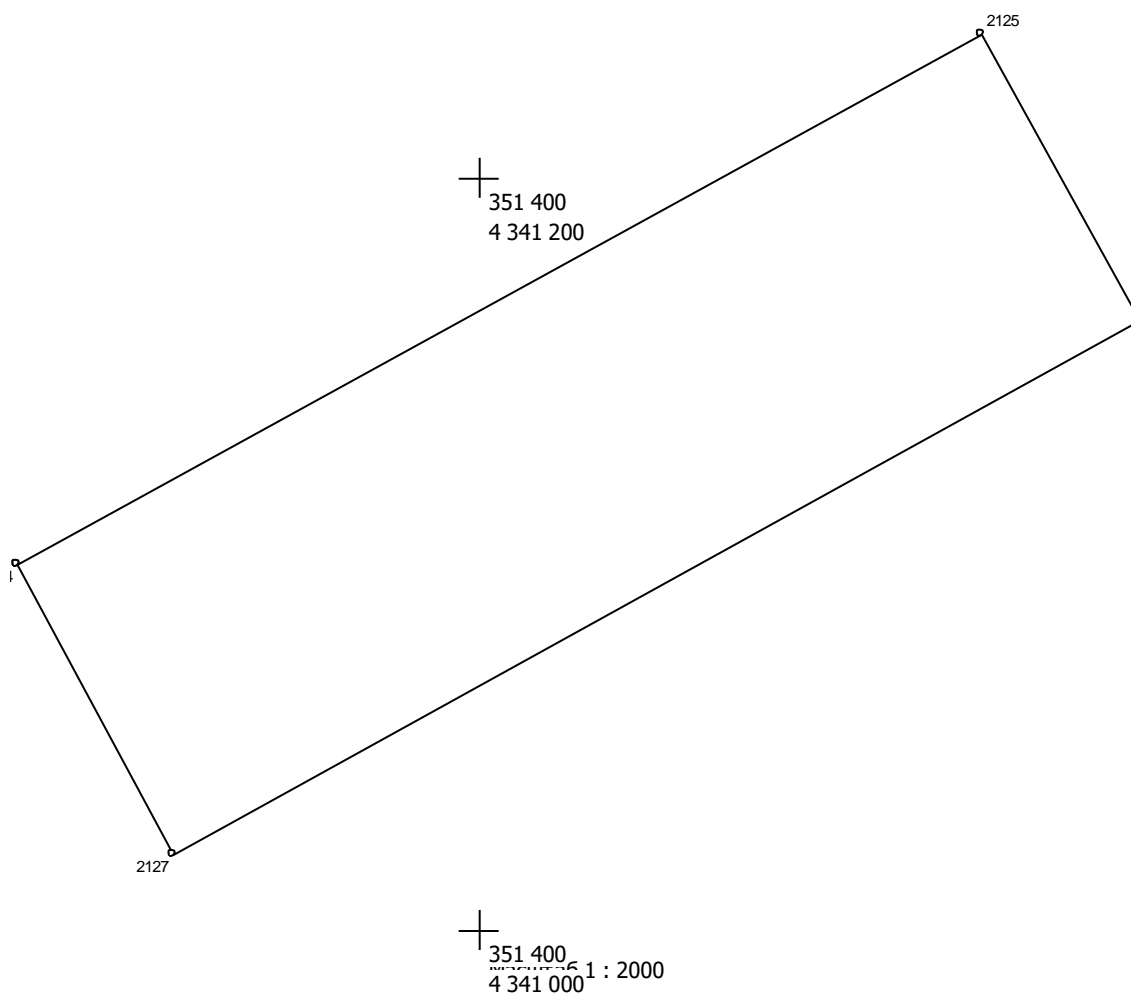


Масштаб 1 : 1000

Ведомость вычисления координат земельного участка

№№ пун-ктов	Дирекц. Углы	Длина линий, м	ΔSдоп	X	Y	fдоп
2117	59° 3,1'	25,28	0.2	351 253,60	4 340 997,50	0.3
2118	61° 28,1'	47,94	0.2	351 266,60	4 341 019,18	0.3
2119	151° 15,1'	39,92	0.2	351 289,50	4 341 061,30	0.3
2120	65° 33,4'	2,42	0.2	351 254,50	4 341 080,50	0.3
2121	152° 15,8'	48,13	0.2	351 255,50	4 341 082,70	0.3
2122	240° 32,6'	76,26	0.2	351 212,90	4 341 105,10	0.3
2123	332° 13,0'	88,39	0.2	351 175,40	4 341 038,70	0.3
2124						

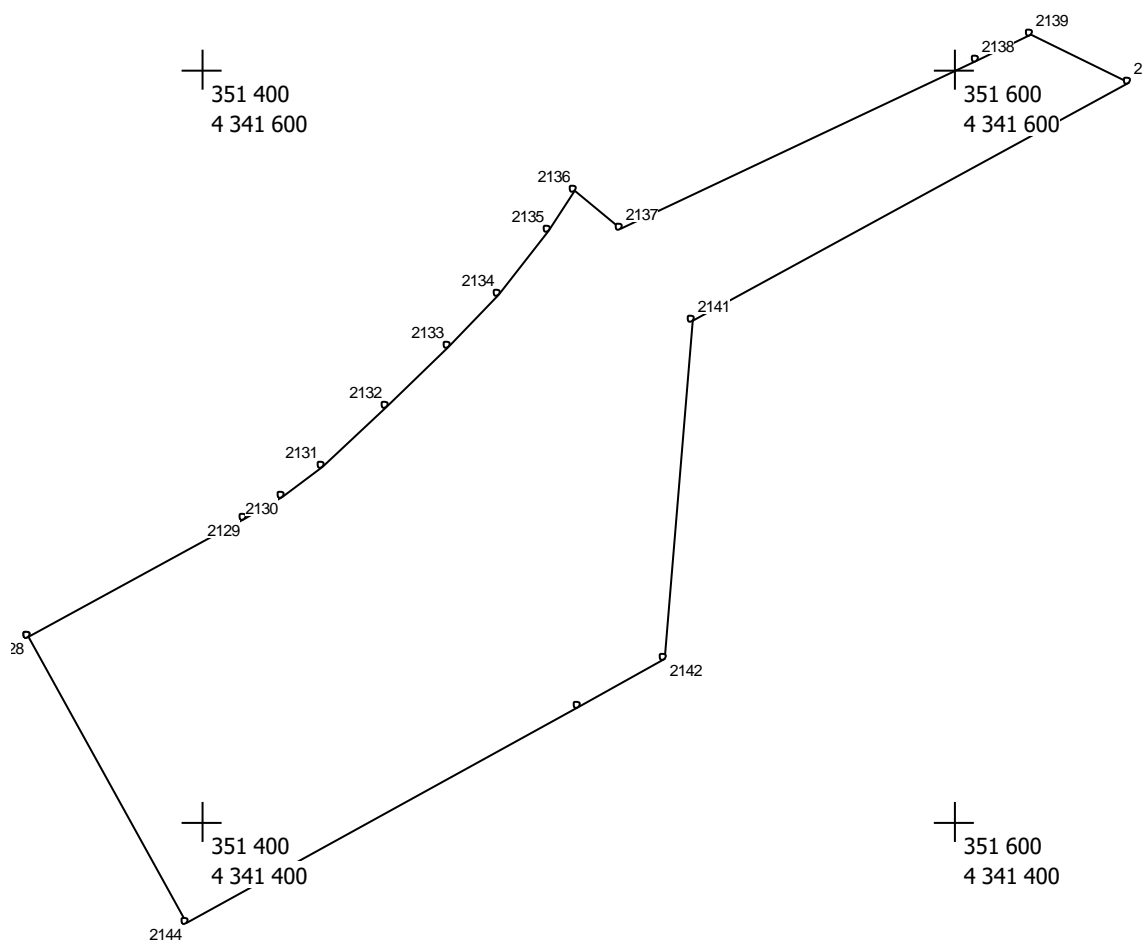
Площадь = 6651 кв.м



Ведомость вычисления координат земельного участка

№№ пун-ктов	Дирекц. Углы	Длина линий, м	ΔSдоп	X	Y	fдоп
2124	61° 12,3'	291,89	0.2	351 297,30	4 341 077,30	0.3
2125	151° 0,6'	86,66	0.2	351 437,90	4 341 333,10	0.3
2126	240° 59,2'	293,19	0.2	351 362,10	4 341 375,10	0.3
2127	331° 51,5'	87,78	0.2	351 219,90	4 341 118,70	0.3
2128						

Площадь = 25514 кв.м



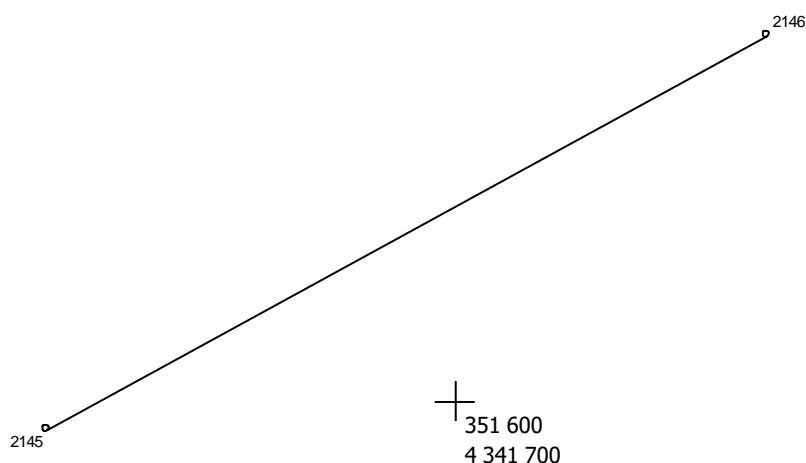
Масштаб 1 : 2000

Ведомость вычисления координат земельного участка

№№ пун-ктов	Дирекц. Углы	Длина линий, м	ΔSдоп	X	Y	fдоп
2128	61° 14,4'	65,86	0.2	351 448,72	4 341 353,33	0.3
2129	59° 48,7'	11,40	0.2	351 480,41	4 341 411,07	0.3
2130	52° 7,7'	13,28	0.2	351 486,14	4 341 420,92	0.3
2131	47° 45,2'	23,11	0.2	351 494,29	4 341 431,40	0.3
2132	45° 55,4'	22,80	0.2	351 509,83	4 341 448,51	0.3
2133	43° 4,1'	19,51	0.2	351 525,69	4 341 464,89	0.3
2134	38° 57,2'	21,35	0.2	351 539,94	4 341 478,21	0.3
2135	33° 28,8'	12,89	0.2	351 556,54	4 341 491,63	0.3
2136	129° 44,0'	15,33	0.2	351 567,29	4 341 498,74	0.3
2137	64° 46,7'	104,48	0.2	351 557,49	4 341 510,53	0.3
2138	64° 46,9'	15,98	0.2	351 602,01	4 341 605,05	0.3
2139	116° 6,9'	29,08	0.2	351 608,82	4 341 619,51	0.3
2140	241° 22,5'	132,11	0.2	351 596,02	4 341 645,62	0.3
2141	184° 45,1'	90,06	0.2	351 532,73	4 341 529,66	0.3
2142	240° 57,5'	26,08	0.2	351 442,98	4 341 522,20	0.3
2143	241° 13,6'	118,77	0.2	351 430,32	4 341 499,40	0.3
2144	330° 57,5'	86,44	0.2	351 373,15	4 341 395,29	0.3
2145						

Площадь = 20047 кв.м

' 351 600
4 341 800

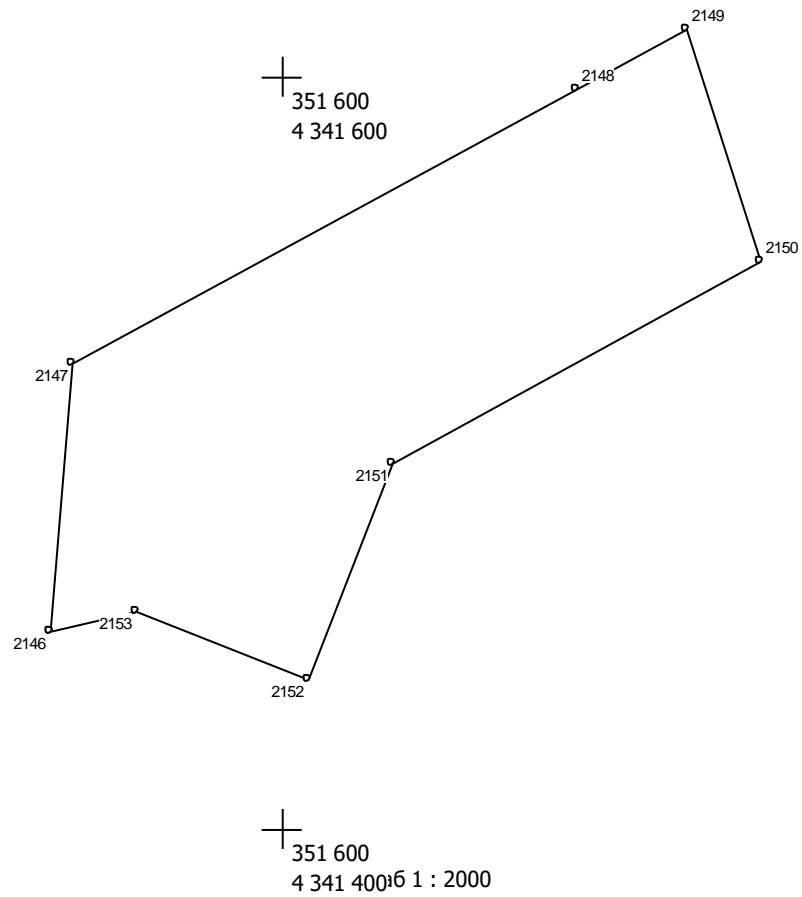


Масштаб 1 : 1000

Ведомость вычисления координат земельного участка

№№ пун-ктов	Дирекц. Углы	Длина линий, м	ΔSдоп	X	Y	fдоп
2145	61° 17,3'	109,12	0.2	351 596,02	4 341 645,62	0.3
2146	241° 17,3'	109,12	0.2	351 648,44	4 341 741,32	0.3
2147						

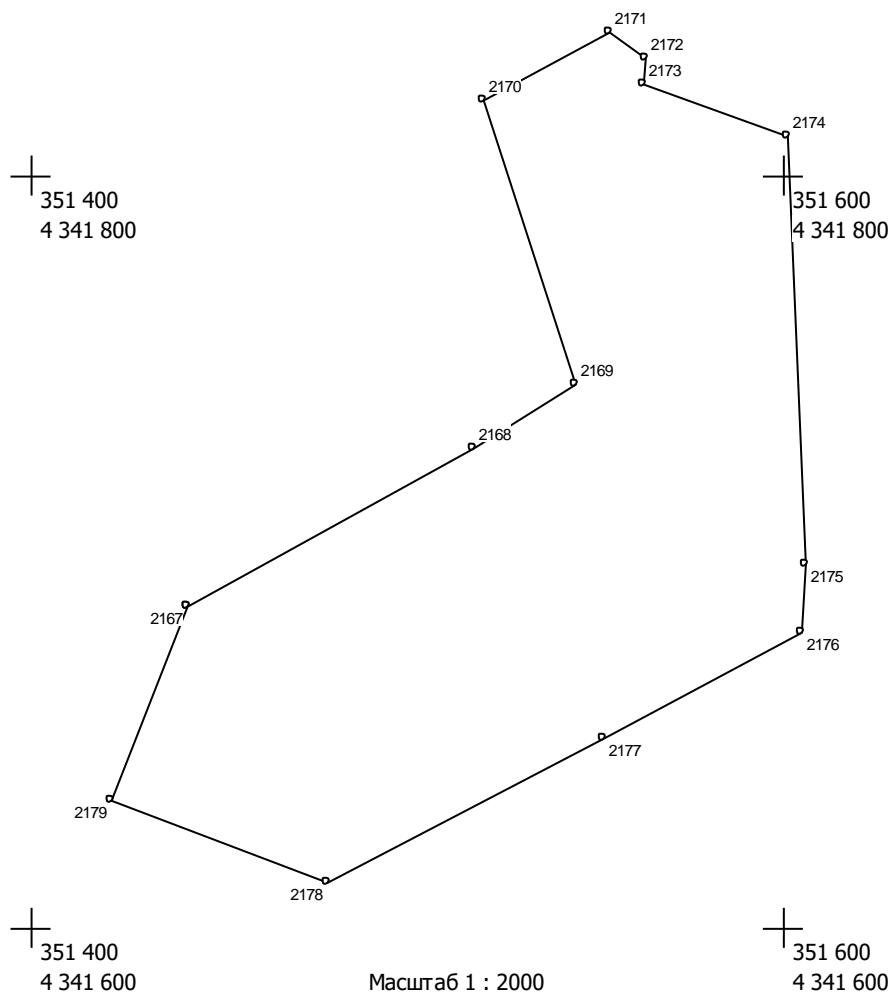
Площадь = 0 кв.м



Ведомость вычисления координат земельного участка

№№ пун-ктов	Дирекц. Углы	Длина линий, м	ΔSдоп	X	Y	fдоп
2146	4° 46,7'	71,44	0.2	351 452,32	4 341 538,02	0.3
2147	61° 22,2'	152,16	0.2	351 523,51	4 341 543,97	0.3
2148	61° 23,0'	33,34	0.2	351 596,42	4 341 677,53	0.3
2149	162° 12,4'	64,73	0.2	351 612,39	4 341 706,80	0.3
2150	241° 13,0'	111,74	0.2	351 550,76	4 341 726,58	0.3
2151	201° 5,1'	61,15	0.2	351 496,96	4 341 628,65	0.3
2152	291° 5,7'	49,26	0.2	351 439,90	4 341 606,65	0.3
2153	256° 49,0'	23,28	0.2	351 457,63	4 341 560,69	0.3
2154						

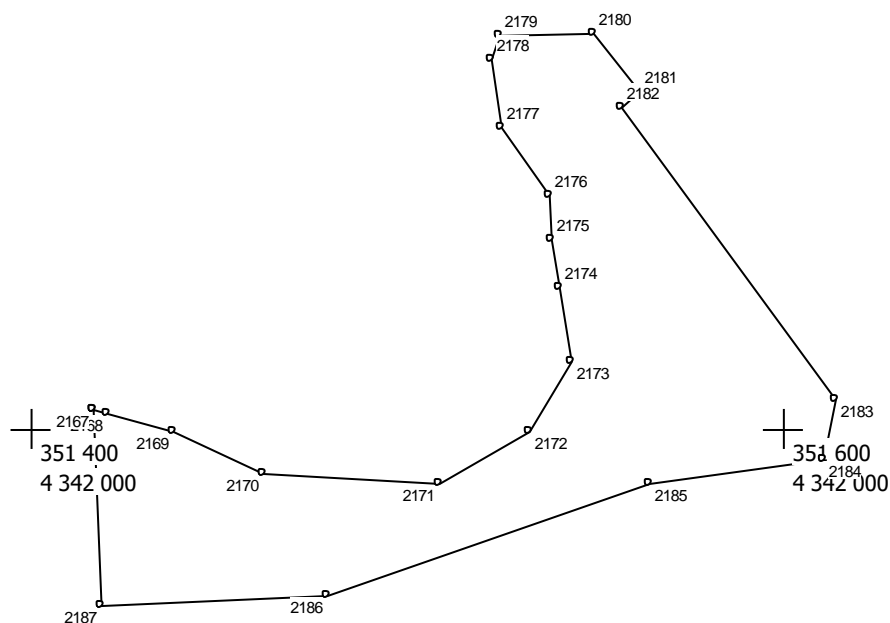
Площадь = 14340 кв.м



Ведомость вычисления координат земельного участка

№№ пун-ктов	Дирекц. Углы	Длина линий, м	ΔSдоп	X	Y	fдоп
2154	61° 16,0'	87,01	0.2	351 485,77	4 341 641,51	0.3
2155	57° 49,7'	31,50	0.2	351 527,60	4 341 717,81	0.3
2156	342° 8,3'	79,29	0.2	351 544,37	4 341 744,47	0.3
2157	61° 35,2'	38,12	0.2	351 619,84	4 341 720,15	0.3
2158	124° 58,8'	11,83	0.2	351 637,98	4 341 753,68	0.3
2159	184° 33,3'	7,05	0.2	351 631,20	4 341 763,37	0.3
2160	109° 44,0'	40,31	0.2	351 624,17	4 341 762,81	0.3
2161	177° 29,2'	113,80	0.2	351 610,56	4 341 800,75	0.3
2162	182° 38,0'	18,50	0.2	351 496,87	4 341 805,74	0.3
2163	241° 58,5'	59,85	0.2	351 478,39	4 341 804,89	0.3
2164	242° 25,7'	82,53	0.2	351 450,27	4 341 752,06	0.3
2165	291° 4,5'	61,43	0.2	351 412,07	4 341 678,90	0.3
2166	21° 6,9'	55,32	0.2	351 434,16	4 341 621,58	0.3
2167						

Площадь = 20288 кв.м



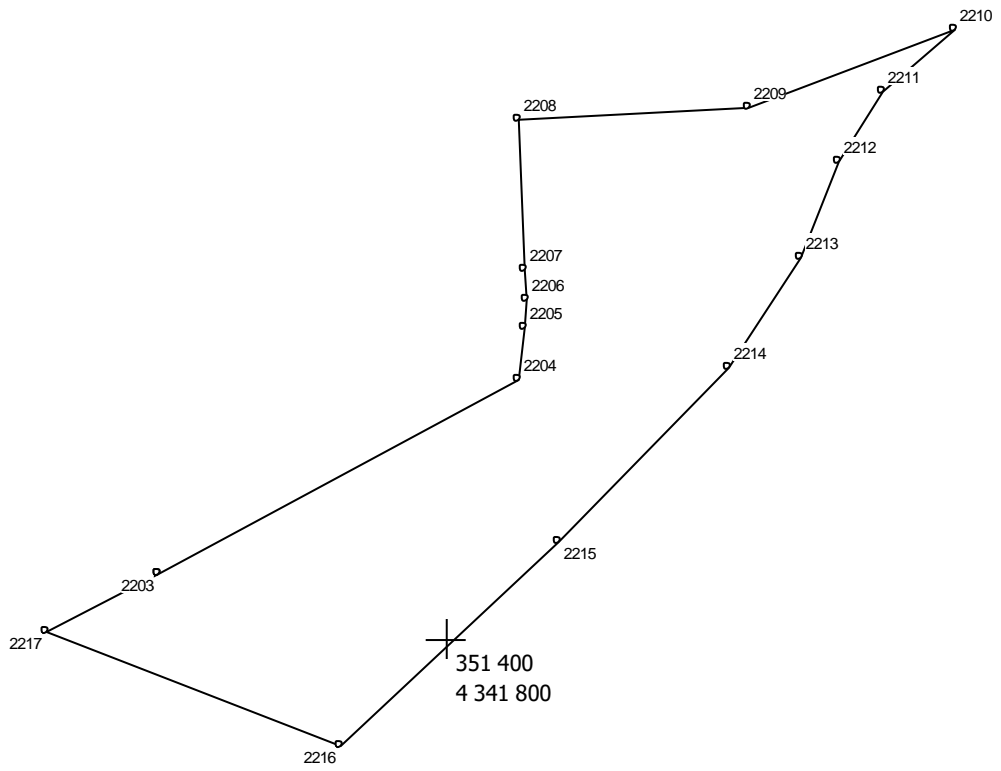
Масштаб 1 : 2000

Ведомость вычисления координат земельного участка

№№ пунктов	Дирекц. Углы	Длина линий, м	ΔSдоп	X	Y	fдоп
2167	109° 43,9'	4,47	0.2	351 605,09	4 341 816,01	0.3
2168	104° 30,2'	17,85	0.2	351 603,58	4 341 820,22	0.3
2169	115° 6,6'	26,60	0.2	351 599,11	4 341 837,50	0.3
2170	93° 14,8'	46,79	0.2	351 587,82	4 341 861,59	0.3
2171	59° 55,7'	27,64	0.2	351 585,17	4 341 908,30	0.3
2172	31° 18,9'	21,55	0.2	351 599,02	4 341 932,22	0.3
2173	350° 53,1'	20,33	0.2	351 617,43	4 341 943,42	0.3
2174	350° 36,2'	12,86	0.2	351 637,50	4 341 940,20	0.3
2175	357° 6,8'	11,51	0.2	351 650,19	4 341 938,10	0.3
2176	324° 10,1'	21,97	0.2	351 661,69	4 341 937,52	0.3
2177	351° 6,8'	18,64	0.2	351 679,50	4 341 924,66	0.3
2178	17° 56,0'	6,85	0.2	351 697,92	4 341 921,78	0.3
2179	89° 20,4'	25,15	0.2	351 704,44	4 341 923,89	0.3
2180	141° 44,7'	19,69	0.2	351 704,73	4 341 949,04	0.3
2181	227° 18,0'	6,34	0.2	351 689,27	4 341 961,23	0.3
2182	143° 46,8'	96,04	0.2	351 684,97	4 341 956,57	0.3
2183	190° 48,1'	16,38	0.2	351 607,49	4 342 013,32	0.3
2184	262° 17,5'	46,96	0.2	351 591,40	4 342 010,25	0.3
2185	250° 57,1'	90,42	0.2	351 585,10	4 341 963,71	0.3
2186	267° 17,8'	60,01	0.2	351 555,59	4 341 878,24	0.3
2187	357° 29,7'	52,38	0.2	351 552,76	4 341 818,30	0.3
2188						

Площадь = 9902 кв.м

351 400
4 342 000

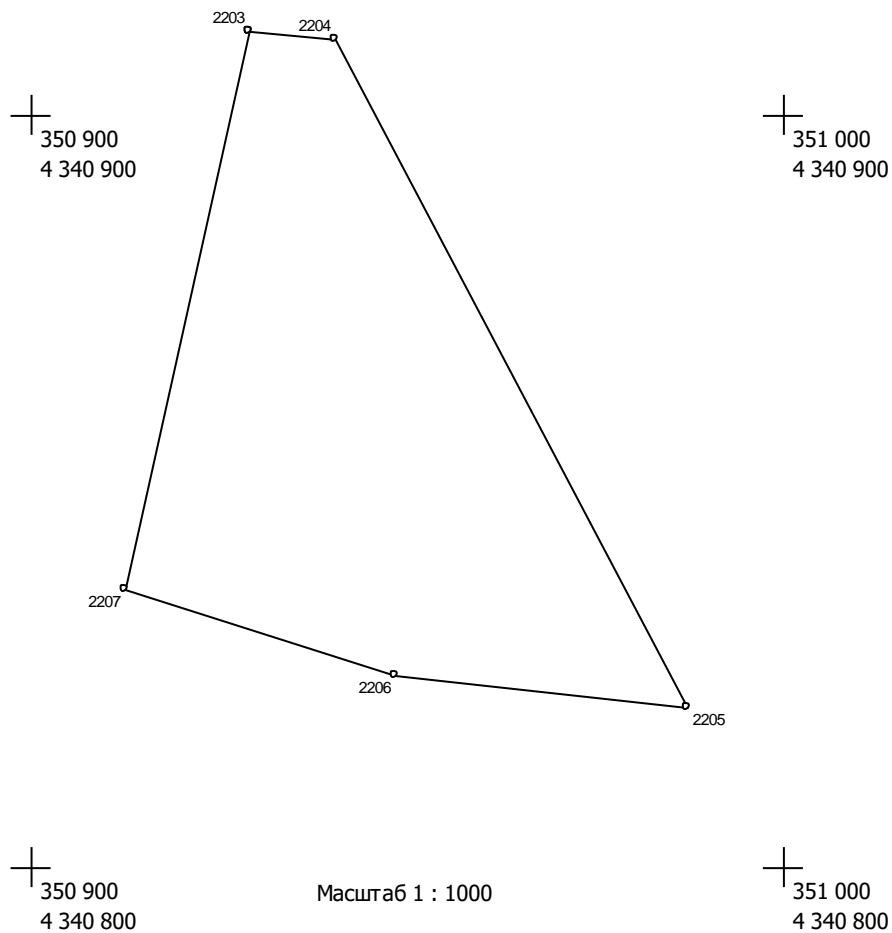


Масштаб 1 : 2000

Ведомость вычисления координат земельного участка

№№ пун-ктов	Дирекц. Углы	Длина линий, м	ΔSдоп	X	Y	fдоп
2188	61° 52,4'	108,78	0.2	351 417,24	4 341 723,44	0.3
2189	4° 49,6'	13,67	0.2	351 468,52	4 341 819,37	0.3
2190	5° 32,9'	7,76	0.2	351 482,14	4 341 820,52	0.3
2191	355° 58,2'	7,97	0.2	351 489,86	4 341 821,27	0.3
2192	357° 29,5'	40,00	0.2	351 497,81	4 341 820,71	0.3
2193	87° 17,9'	61,11	0.2	351 537,77	4 341 818,96	0.3
2194	69° 11,0'	58,76	0.2	351 540,65	4 341 880,00	0.3
2195	229° 24,8'	25,45	0.2	351 561,53	4 341 934,92	0.3
2196	212° 3,2'	21,84	0.2	351 544,97	4 341 915,59	0.3
2197	201° 40,2'	27,68	0.2	351 526,46	4 341 904,00	0.3
2198	213° 21,7'	34,39	0.2	351 500,74	4 341 893,78	0.3
2199	224° 18,1'	64,93	0.2	351 472,02	4 341 874,87	0.3
2200	226° 54,2'	79,23	0.2	351 425,55	4 341 829,52	0.3
2201	291° 6,1'	83,33	0.2	351 371,42	4 341 771,67	0.3
2202	61° 48,3'	33,48	0.2	351 401,42	4 341 693,93	0.3
2203						

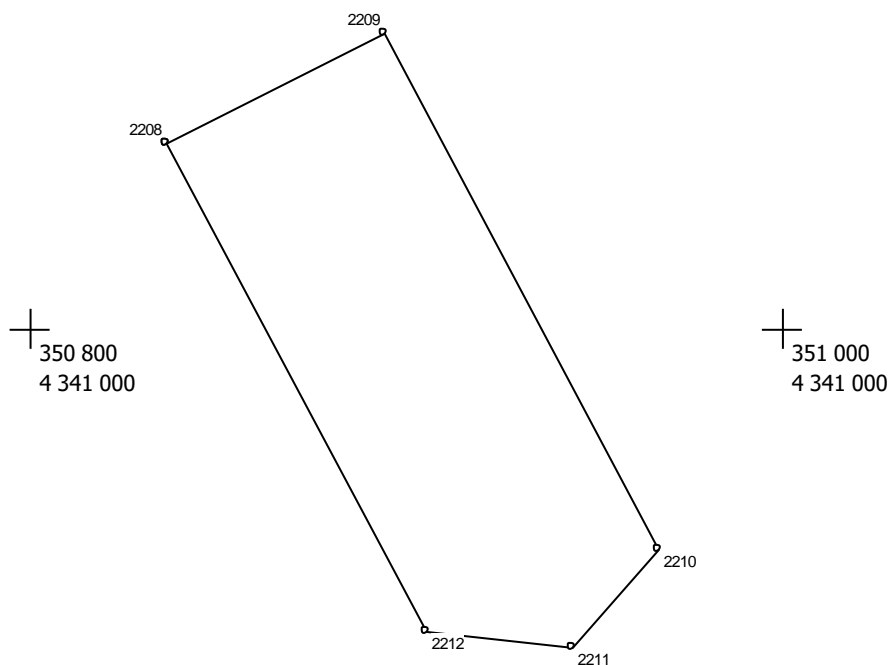
Площадь = 12678 кв.м



Ведомость вычисления координат земельного участка

№№ пун-ктов	Дирекц. Углы	Длина линий, м	ΔSдоп	X	Y	fдоп
2203	94° 58,2'	11,54	0.2	351 011,10	4 340 828,80	0.3
2204	152° 14,0'	100,24	0.2	351 010,10	4 340 840,30	0.3
2205	276° 11,6'	38,93	0.2	350 921,40	4 340 887,00	0.3
2206	287° 45,7'	37,70	0.2	350 925,60	4 340 848,30	0.3
2207	12° 29,8'	75,80	0.2	350 937,10	4 340 812,40	0.3
2208						

Площадь = 3523 кв.м



Масштаб 1 : 2000

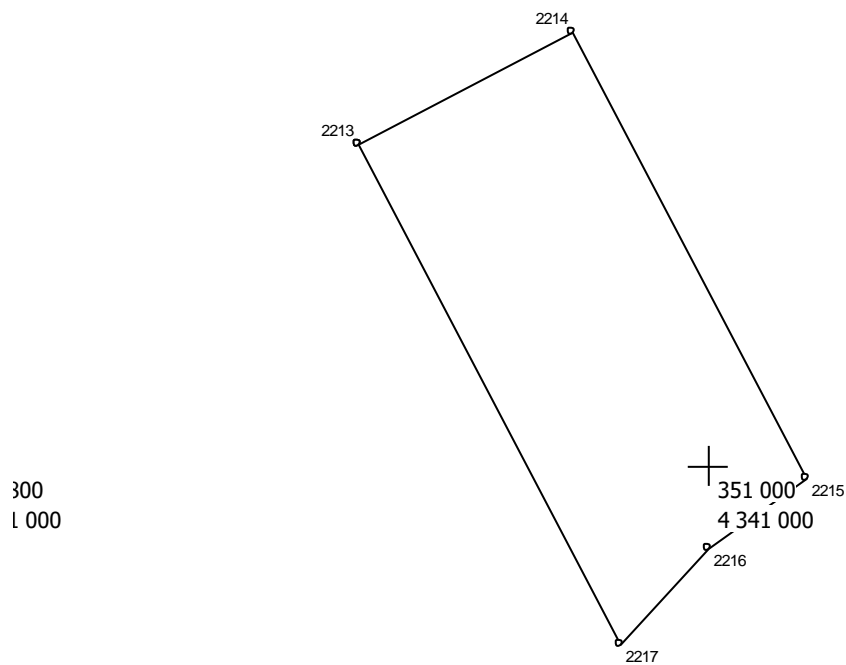
Ведомость вычисления координат земельного участка

№№ пун-ктов	Дирекц. Углы	Длина линий, м	ΔSдоп	X	Y	fдоп
2208	63° 21,4'	64,89	0.2	351 049,20	4 340 835,70	0.3
2209	151° 57,9'	155,10	0.2	351 078,30	4 340 893,70	0.3
2210	221° 15,8'	34,72	0.2	350 941,40	4 340 966,60	0.3
2211	276° 12,6'	38,83	0.2	350 915,30	4 340 943,70	0.3
2212	331° 51,0'	147,10	0.2	350 919,50	4 340 905,10	0.3
2213						

Площадь = 10331 кв.м

1 200

7 571 200

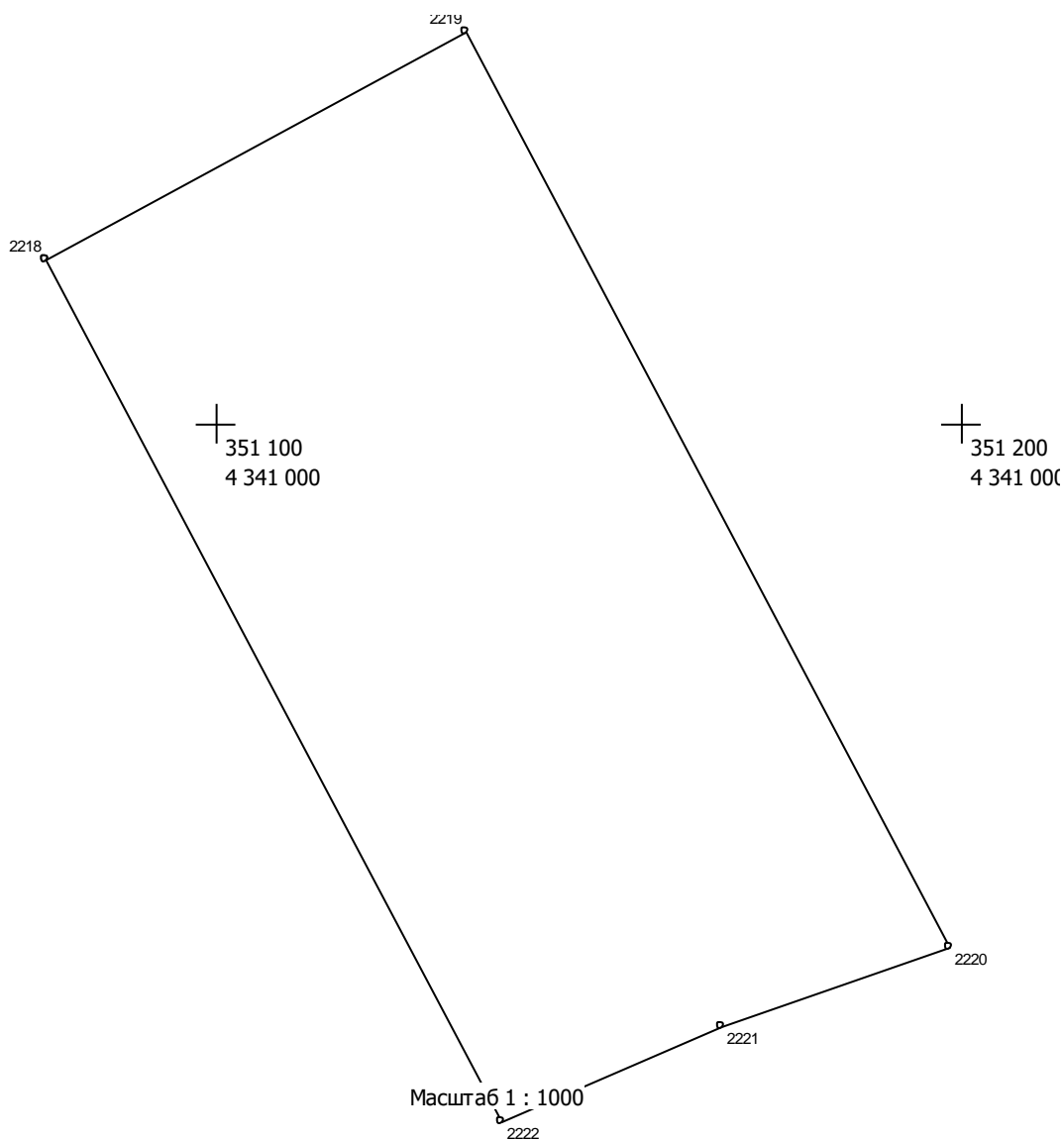


Масштаб 1 : 2000

Ведомость вычисления координат земельного участка

№№ пун-ктов	Дирекц. Углы	Длина линий, м	ΔSдоп	X	Y	fдоп
2213	62° 14,0'	63,97	0.2	351 085,30	4 340 907,00	0.3
2214	152° 14,7'	133,57	0.2	351 115,10	4 340 963,60	0.3
2215	233° 56,8'	32,28	0.2	350 996,90	4 341 025,80	0.3
2216	222° 37,4'	34,11	0.2	350 977,90	4 340 999,70	0.3
2217	332° 17,3'	149,67	0.2	350 952,80	4 340 976,60	0.3
2218						

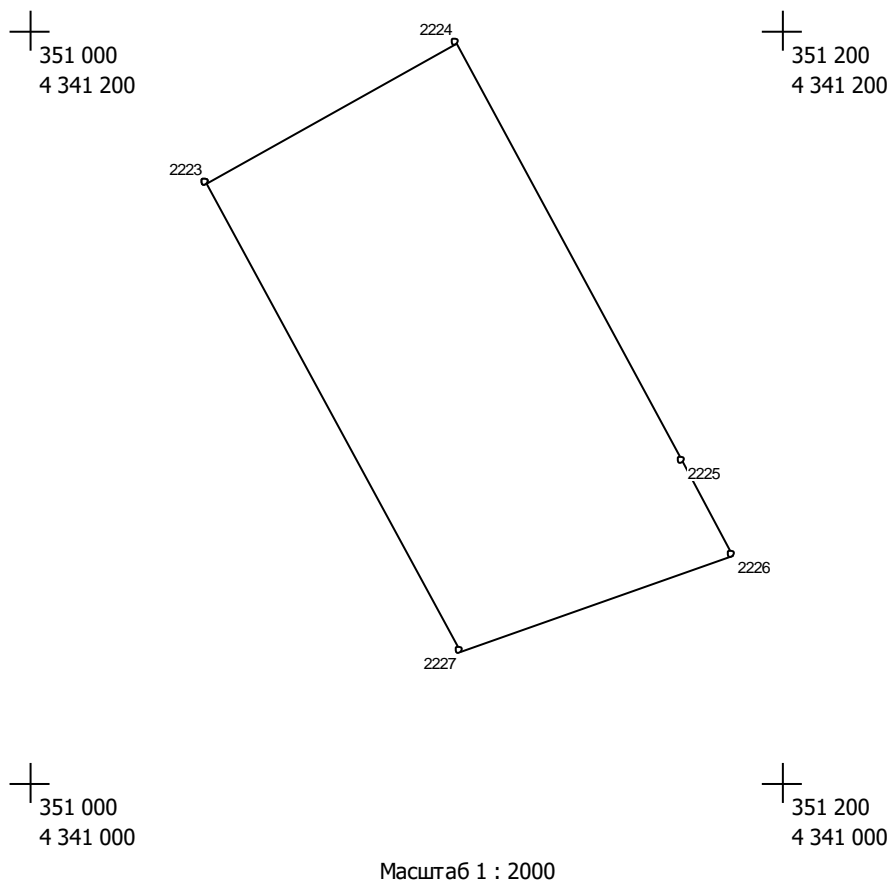
Площадь = 8958 кв.м



Ведомость вычисления координат земельного участка

№№ пун-ктов	Дирекц. Углы	Длина линий, м	ΔSдоп	X	Y	fдоп
2218	61° 33,5'	64,06	0.2	351 121,90	4 340 976,90	0.3
2219	152° 7,1'	138,71	0.2	351 152,41	4 341 033,23	0.3
2220	250° 40,1'	32,32	0.2	351 029,80	4 341 098,10	0.3
2221	246° 32,6'	32,16	0.2	351 019,10	4 341 067,60	0.3
2222	332° 6,2'	130,80	0.2	351 006,30	4 341 038,10	0.3
2223						

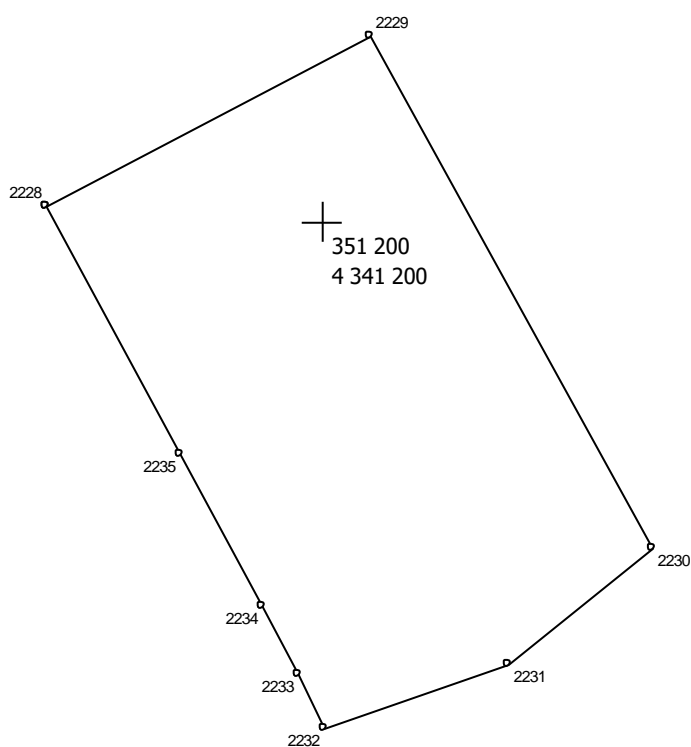
Площадь = 8593 кв.м



Ведомость вычисления координат земельного участка

№№ пун-ктов	Дирекц. Углы	Длина линий, м	ΔSдоп	X	Y	fдоп
2223	60° 42,2'	76,02	0.2	351 159,60	4 341 046,70	0.3
2224	151° 32,6'	126,32	0.2	351 196,80	4 341 113,00	0.3
2225	152° 21,9'	28,26	0.2	351 085,74	4 341 173,19	0.3
2226	250° 41,3'	76,50	0.2	351 060,70	4 341 186,30	0.3
2227	331° 30,8'	141,31	0.2	351 035,40	4 341 114,10	0.3
2228						

Площадь = 11237 кв.м

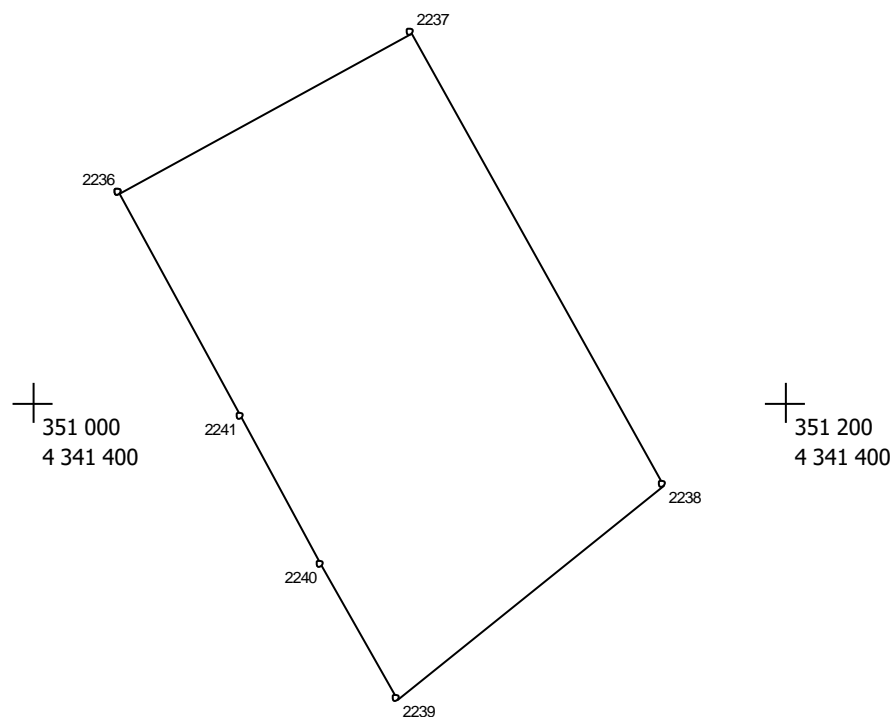


Масштаб 1 : 2000

Ведомость вычисления координат земельного участка

№№ пун-ктов	Дирекц. Углы	Длина линий, м	ΔSдоп	X	Y	fдоп
2228	62° 11,9'	97,34	0.2	351 204,00	4 341 126,20	0.3
2229	151° 3,4'	155,18	0.2	351 249,40	4 341 212,30	0.3
2230	231° 9,5'	49,43	0.2	351 113,60	4 341 287,40	0.3
2231	250° 45,1'	51,27	0.2	351 082,60	4 341 248,90	0.3
2232	333° 27,1'	15,66	0.2	351 065,70	4 341 200,50	0.3
2233	331° 35,0'	20,61	0.2	351 079,71	4 341 193,50	0.3
2234	331° 33,3'	45,96	0.2	351 097,84	4 341 183,69	0.3
2235	331° 34,0'	74,77	0.2	351 138,25	4 341 161,80	0.3
2236						

Площадь = 15728 кв.м

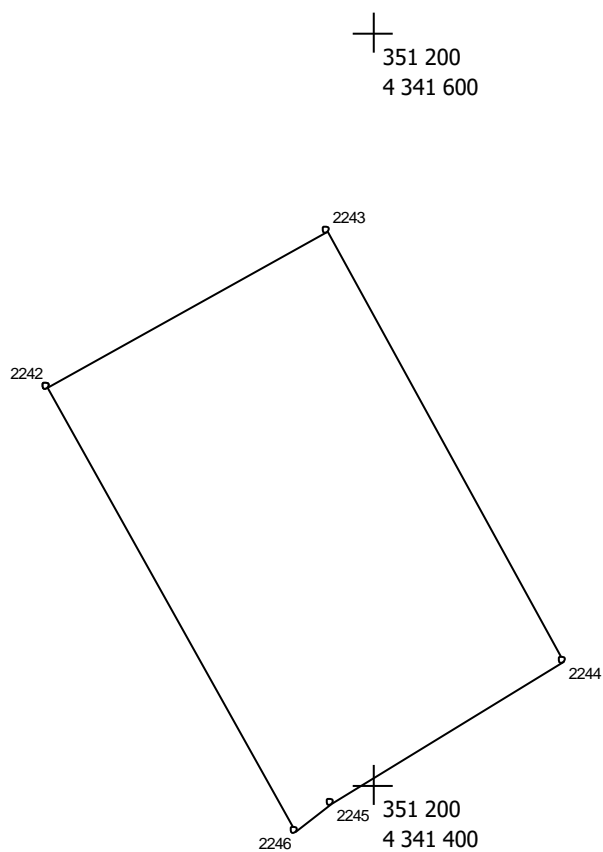


Масштаб 1 : 2000

Ведомость вычисления координат земельного участка

№№ пун-ктов	Дирекц. Углы	Длина линий, м	ΔSдоп	X	Y	fдоп
2236	61° 20,6'	88,20	0.2	351 255,80	4 341 223,00	0.3
2237	150° 48,5'	137,57	0.2	351 298,10	4 341 300,40	0.3
2238	231° 11,4'	90,90	0.2	351 178,00	4 341 367,50	0.3
2239	330° 49,8'	40,93	0.2	351 121,03	4 341 296,67	0.3
2240	331° 31,8'	44,54	0.2	351 156,77	4 341 276,72	0.3
2241	331° 31,0'	68,13	0.2	351 195,92	4 341 255,49	0.3
2242						

Площадь = 12966 кв.м

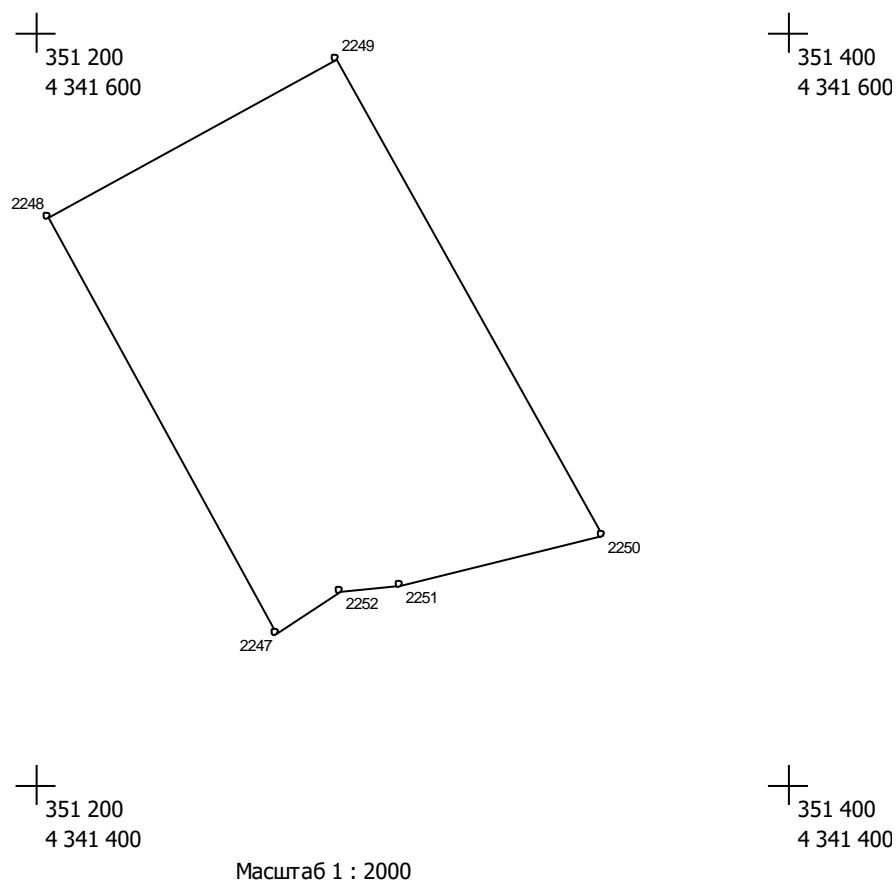


Масштаб 1 : 2000

Ведомость вычисления координат земельного участка

№№ пун-ктов	Дирекц. Углы	Длина линий, м	ΔSдоп	X	Y	fдоп
2242	60° 50,4'	84,97	0.2	351 305,30	4 341 313,30	0.3
2243	151° 10,5'	130,46	0.2	351 346,70	4 341 387,50	0.3
2244	238° 46,6'	72,15	0.2	351 232,40	4 341 450,40	0.3
2245	231° 16,0'	12,31	0.2	351 195,00	4 341 388,70	0.3
2246	330° 51,3'	135,11	0.2	351 187,30	4 341 379,10	0.3
2247						

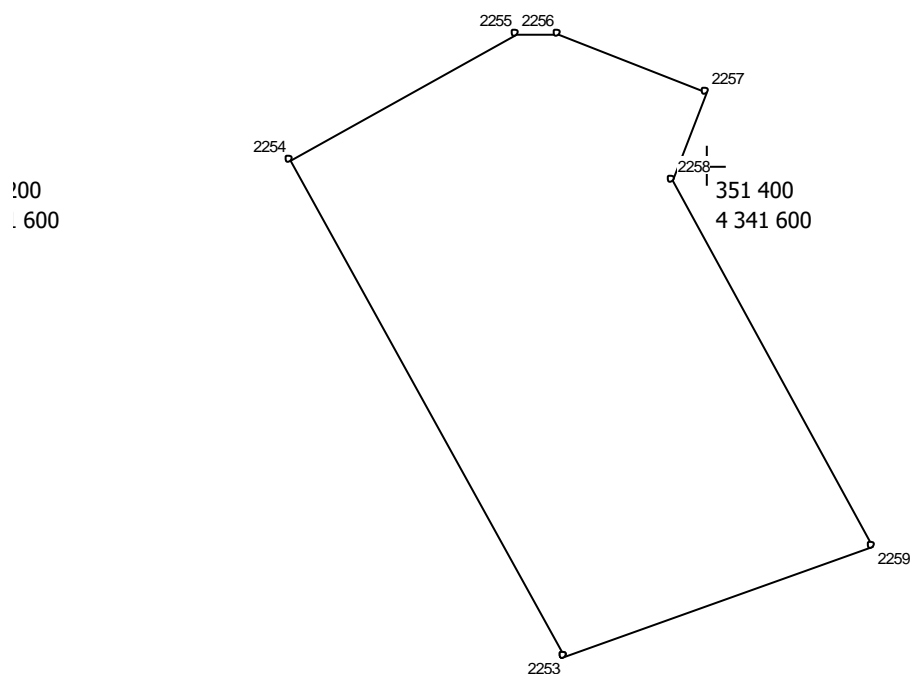
Площадь = 11175 кв.м



Ведомость вычисления координат земельного участка

№№ пунктов	Дирекц. Углы	Длина линий, м	ΔSдоп	X	Y	fдоп
2247	331° 11,8'	125,99	0.2	351 240,70	4 341 463,90	0.3
2248	61° 15,2'	86,91	0.2	351 351,10	4 341 403,20	0.3
2249	150° 42,5'	144,90	0.2	351 392,90	4 341 479,40	0.3
2250	255° 51,6'	55,06	0.2	351 266,53	4 341 550,29	0.3
2251	264° 25,9'	16,39	0.2	351 253,08	4 341 496,90	0.3
2252	237° 7,1'	19,87	0.2	351 251,49	4 341 480,59	0.3
2253						

Площадь = 11666 кв.м



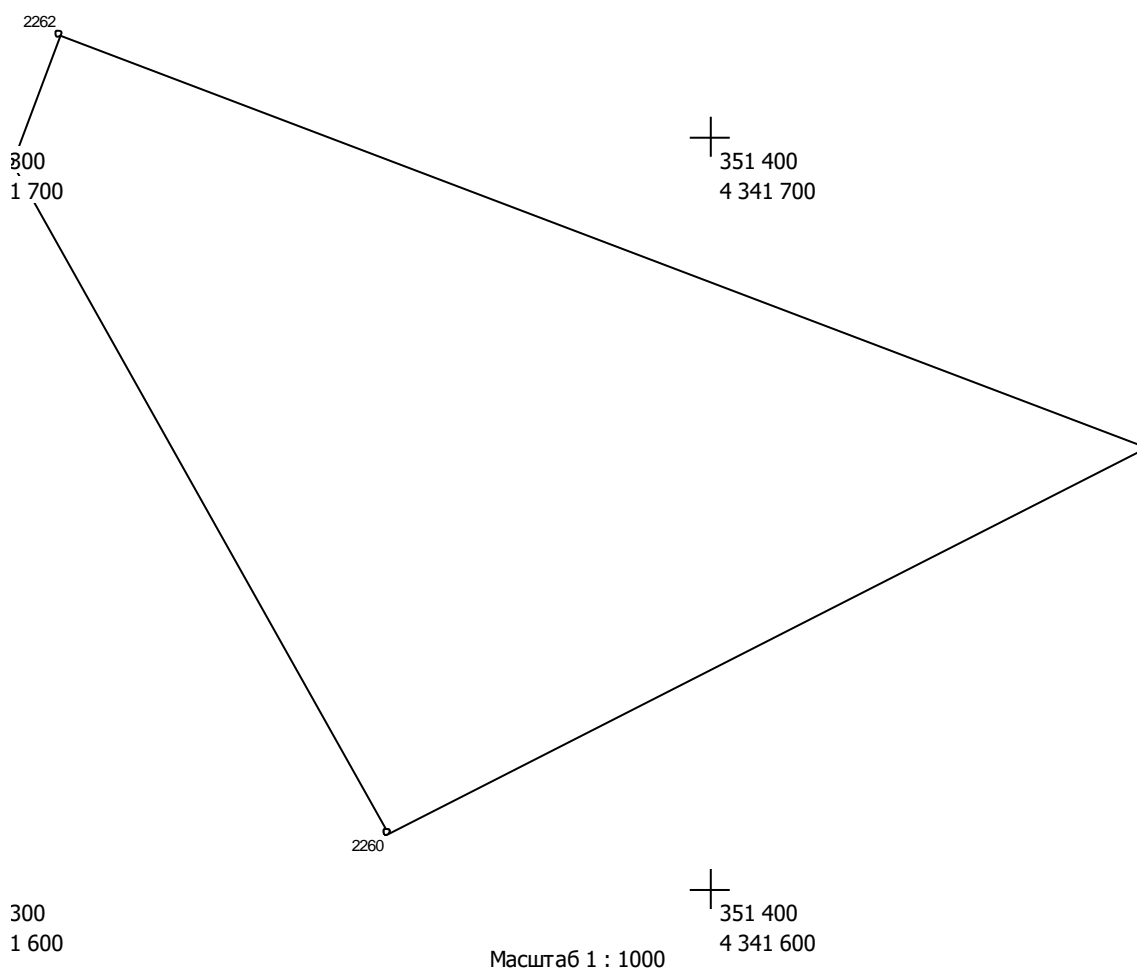
Масштаб 1 : 2000

I

Ведомость вычисления координат земельного участка

№№ пун-ктов	Дирекц. Углы	Длина линий, м	ΔSдоп	X	Y	fдоп
2253	331° 6,5'	150,34	0.2	351 269,57	4 341 561,94	0.3
2254	61° 9,8'	68,84	0.2	351 401,20	4 341 489,30	0.3
2255	88° 58,6'	11,20	0.2	351 434,40	4 341 549,60	0.3
2256	111° 22,2'	41,99	0.2	351 434,60	4 341 560,80	0.3
2257	201° 27,8'	25,14	0.2	351 419,30	4 341 599,90	0.3
2258	151° 16,7'	110,79	0.2	351 395,90	4 341 590,70	0.3
2259	250° 25,1'	87,03	0.2	351 298,74	4 341 643,94	0.3
2260						

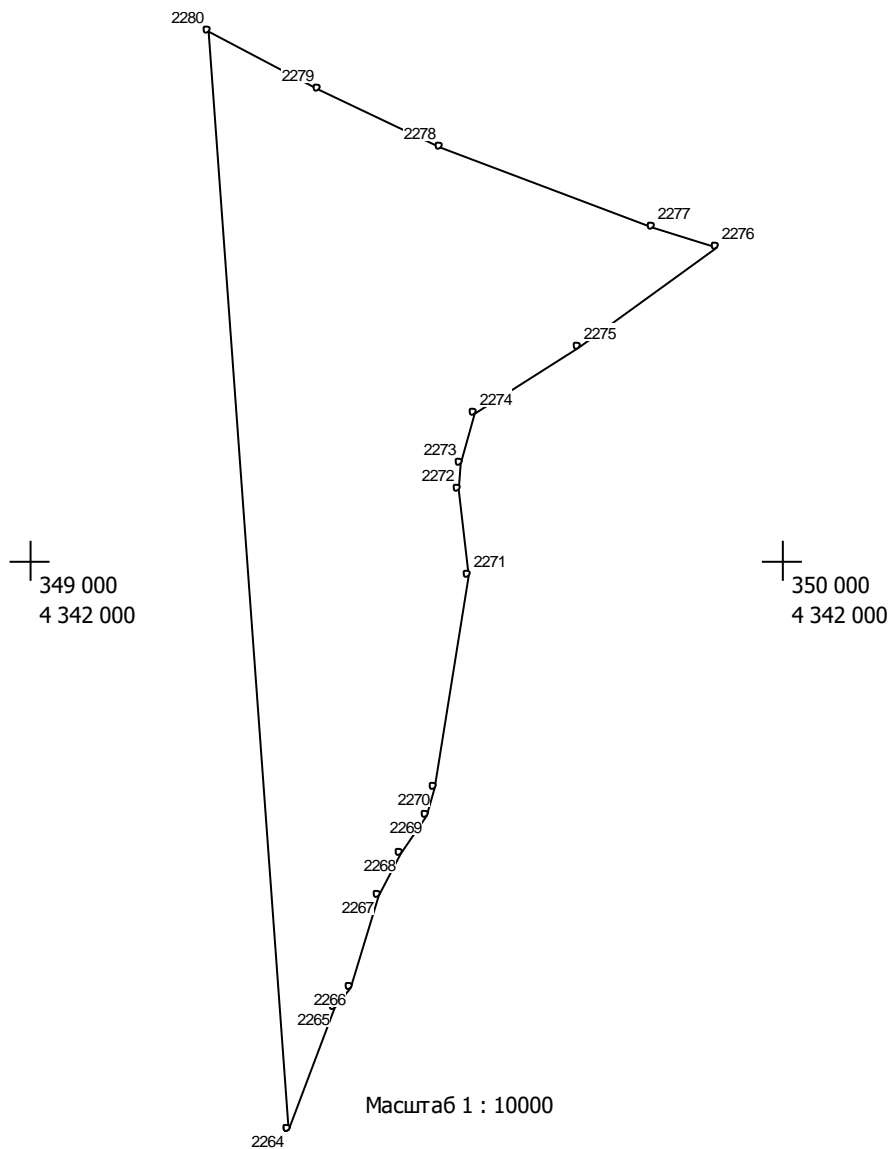
Площадь = 13832 кв.м



Ведомость вычисления координат земельного участка

№№ пун-ктов	Дирекц. Углы	Длина линий, м	ΔSдоп	X	Y	fдоп
2260	330° 44,8'	102,22	0.2	351 307,42	4 341 657,35	0.3
2261	20° 26,7'	18,04	0.2	351 396,60	4 341 607,40	0.3
2262	110° 48,5'	154,26	0.2	351 413,50	4 341 613,70	0.3
2263	242° 58,7'	112,87	0.2	351 358,70	4 341 757,90	0.3
2264						

Площадь = 7155 кв.м

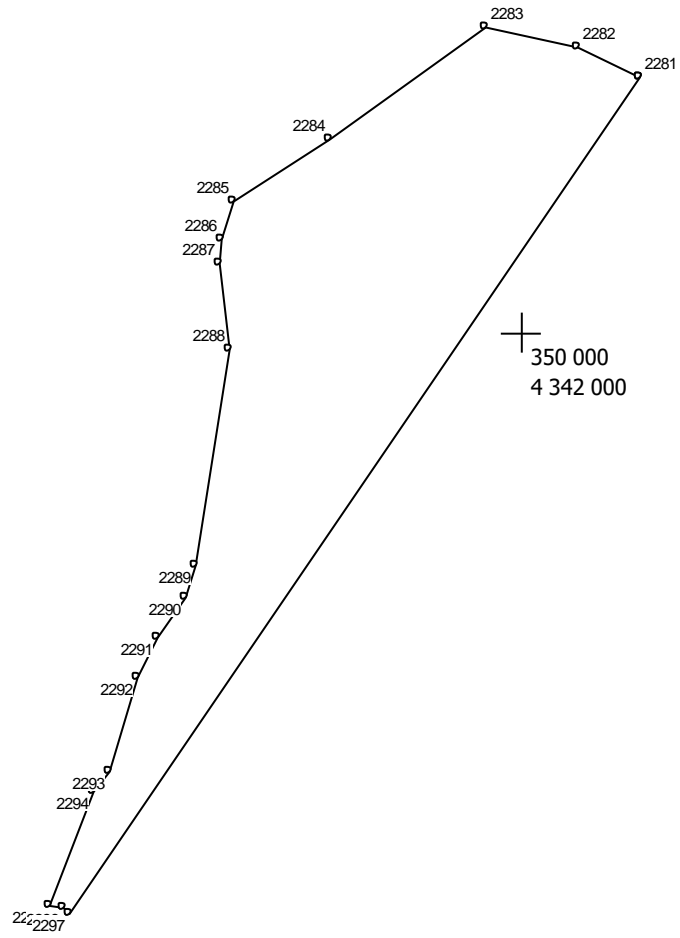


Ведомость вычисления координат земельного участка

№№ пунктов	Дирекц. Углы	Длина линий, м	ΔSдоп	X	Y	fдоп
2264	20° 42,9'	139,95	0.2	349 993,40	4 340 273,10	0.3
2265	39° 28,9'	27,21	0.2	350 124,30	4 340 322,60	0.3
2266	16° 44,5'	101,71	0.2	350 145,30	4 340 339,90	0.3
2267	27° 4,2'	50,76	0.2	350 242,70	4 340 369,20	0.3
2268	34° 58,9'	49,19	0.2	350 287,90	4 340 392,30	0.3
2269	16° 43,0'	30,59	0.2	350 328,20	4 340 420,50	0.3
2270	9° 1,7'	227,52	0.2	350 357,50	4 340 429,30	0.3
2271	353° 22,0'	92,62	0.2	350 582,20	4 340 465,00	0.3
2272	3° 48,8'	27,06	0.2	350 674,20	4 340 454,30	0.3
2273	16° 8,5'	56,11	0.2	350 701,20	4 340 456,10	0.3
2274	57° 57,7'	130,82	0.2	350 755,10	4 340 471,70	0.3
2275	54° 2,6'	180,05	0.2	350 824,50	4 340 582,60	0.3
2276	288° 7,7'	70,96	0.2	350 930,22	4 340 728,34	0.3
2277	290° 28,7'	242,10	0.2	350 952,30	4 340 660,90	0.3
2278	295° 32,8'	143,53	0.2	351 037,00	4 340 434,10	0.3
2279	298° 0,6'	131,16	0.2	351 098,90	4 340 304,60	0.3
2280	175° 52,1'	1170,14	0.2	351 160,50	4 340 188,80	0.3
2281						

Площадь = 242681 кв.м

—
349 000
4 342 000



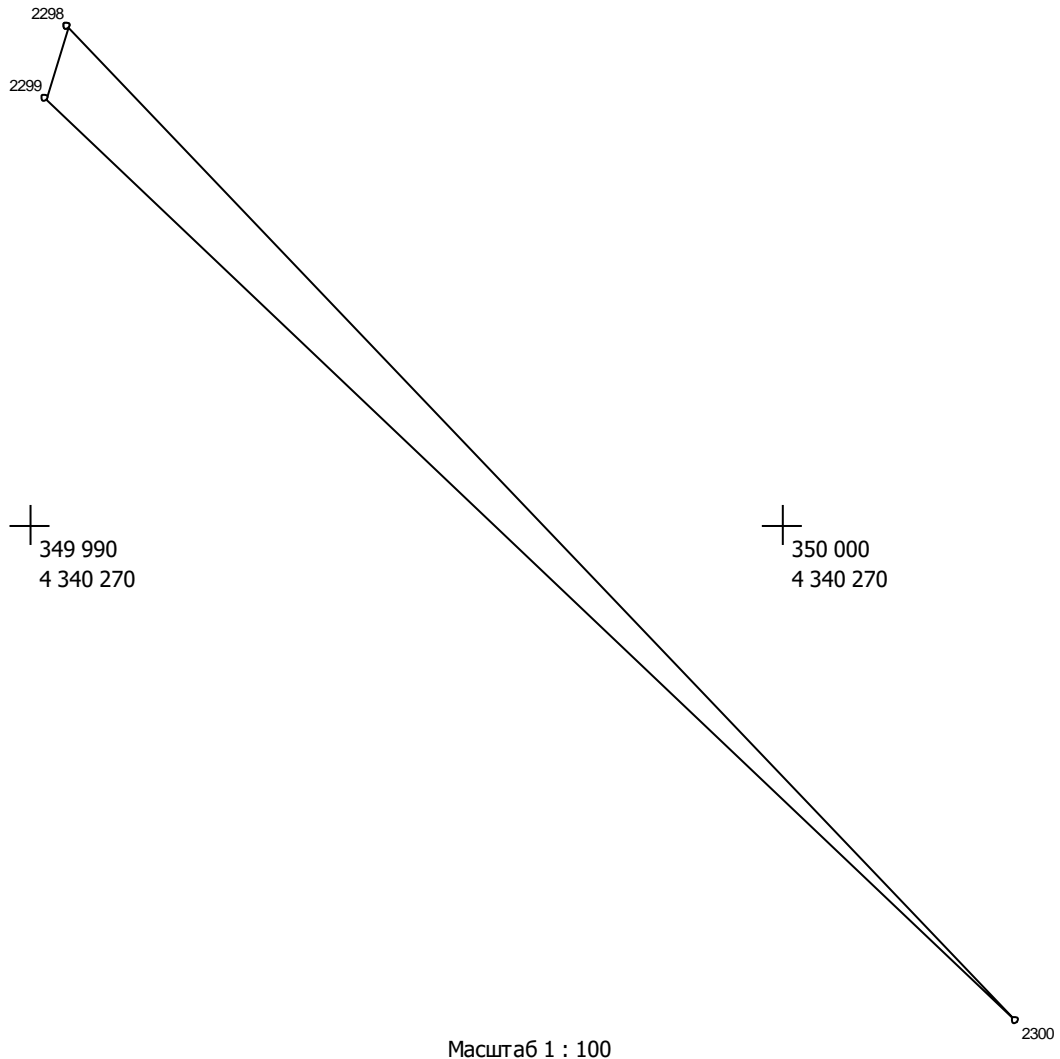
⊕
350 000
4 342 000

Масштаб 1 : 10000

Ведомость вычисления координат земельного участка

№№ пун-ктов	Дирекц. Углы	Длина линий, м	ΔSдоп	X	Y	fдоп
2281	296° 38,1'	73,61	0.2	350 869,00	4 340 925,10	0.3
2282	281° 59,1'	100,69	0.2	350 902,00	4 340 859,30	0.3
2283	234° 2,6'	202,89	0.2	350 922,91	4 340 760,80	0.3
2284	237° 57,9'	122,09	0.2	350 803,78	4 340 596,57	0.3
2285	196° 3,5'	43,92	0.2	350 739,02	4 340 493,07	0.3
2286	184° 4,4'	24,35	0.2	350 696,81	4 340 480,92	0.3
2287	173° 6,3'	91,45	0.2	350 672,52	4 340 479,19	0.3
2288	189° 0,4'	232,72	0.2	350 581,73	4 340 490,17	0.3
2289	196° 41,0'	36,22	0.2	350 351,88	4 340 453,74	0.3
2290	214° 57,0'	51,50	0.2	350 317,18	4 340 443,34	0.3
2291	207° 11,3'	46,81	0.2	350 274,97	4 340 413,84	0.3
2292	196° 43,9'	104,45	0.2	350 233,33	4 340 392,45	0.3
2293	219° 34,7'	28,14	0.2	350 133,30	4 340 362,38	0.3
2294	200° 39,6'	129,47	0.2	350 111,61	4 340 344,45	0.3
2295	97° 8,4'	13,43	0.2	349 990,47	4 340 298,77	0.3
2296	130° 43,9'	9,50	0.2	349 988,80	4 340 312,10	0.3
2297	34° 21,0'	1073,64	0.2	349 982,60	4 340 319,30	0.3
2298						

Площадь = 159777 кв.м



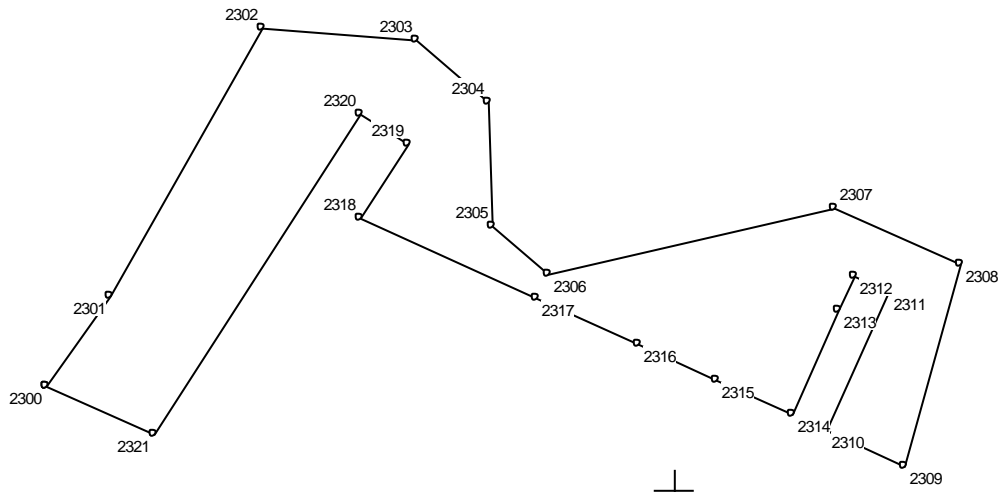
Ведомость вычисления координат земельного участка

№№ пун- ктов	Дирекц. Углы	Длина линий, м	ΔSдоп	X	Y	fдоп
2298	195° 51,9'	0,99	0.2	350 006,60	4 340 260,50	0.3
2299	133° 35,2'	17,77	0.2	350 005,65	4 340 260,23	0.3
2300	316° 19,9'	18,25	0.2	349 993,40	4 340 273,10	0.3
2301						

Площадь = 8 кв.м

-
350 000
4 340 200

+
350 200
4 340 200



-
350 000
4 340 000

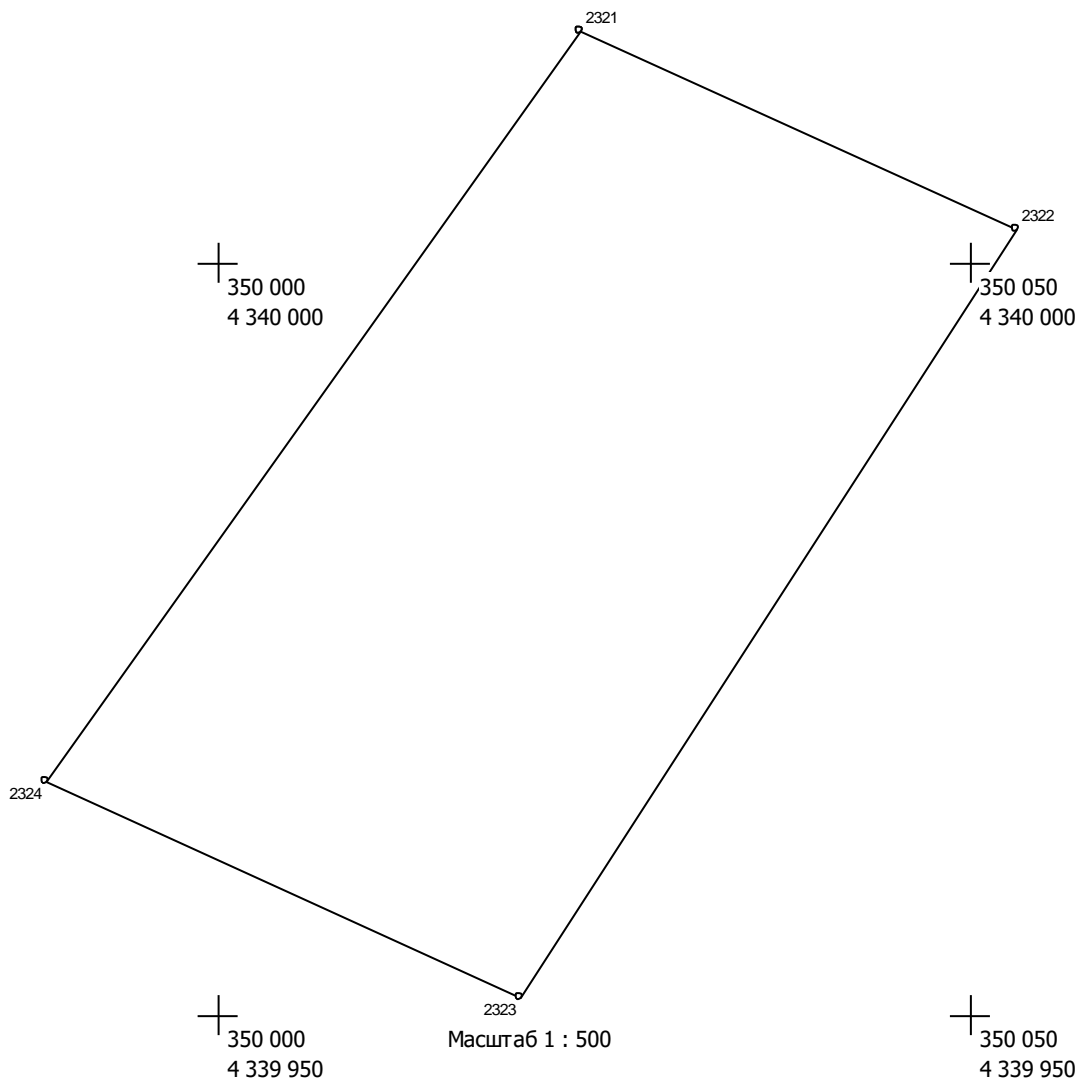
+
350 200
4 340 000

Масштаб 1 : 2000

Ведомость вычисления координат земельного участка

№№ пунктов	Дирекц. Углы	Длина линий, м	ΔSдоп	X	Y	fдоп
2300	35° 22,4'	29,18	0.2	350 027,81	4 340 032,81	0.3
2301	29° 40,0'	81,83	0.2	350 051,60	4 340 049,70	0.3
2302	94° 47,2'	40,74	0.2	350 122,70	4 340 090,20	0.3
2303	129° 39,6'	25,07	0.2	350 119,30	4 340 130,80	0.3
2304	178° 6,1'	33,22	0.2	350 103,30	4 340 150,10	0.3
2305	130° 24,6'	19,44	0.2	350 070,10	4 340 151,20	0.3
2306	77° 3,0'	78,09	0.2	350 057,50	4 340 166,00	0.3
2307	114° 19,7'	36,65	0.2	350 075,00	4 340 242,10	0.3
2308	195° 43,1'	55,37	0.2	350 059,90	4 340 275,50	0.3
2309	294° 17,8'	22,60	0.2	350 006,60	4 340 260,50	0.3
2310	24° 28,0'	40,32	0.2	350 015,90	4 340 239,90	0.3
2311	294° 17,0'	9,99	0.2	350 052,60	4 340 256,60	0.3
2312	204° 26,4'	10,01	0.2	350 056,71	4 340 247,49	0.3
2313	204° 26,8'	30,25	0.2	350 047,60	4 340 243,35	0.3
2314	294° 27,0'	22,30	0.2	350 020,06	4 340 230,83	0.3
2315	294° 26,5'	22,33	0.2	350 029,29	4 340 210,53	0.3
2316	294° 27,3'	30,00	0.2	350 038,53	4 340 190,20	0.3
2317	294° 27,0'	51,39	0.2	350 050,95	4 340 162,89	0.3
2318	32° 53,2'	23,55	0.2	350 072,22	4 340 116,11	0.3
2319	302° 44,1'	14,98	0.2	350 092,00	4 340 128,90	0.3
2320	212° 54,0'	101,50	0.2	350 100,10	4 340 116,30	0.3
2321	294° 30,6'	31,17	0.2	350 014,88	4 340 061,17	0.3
2322						

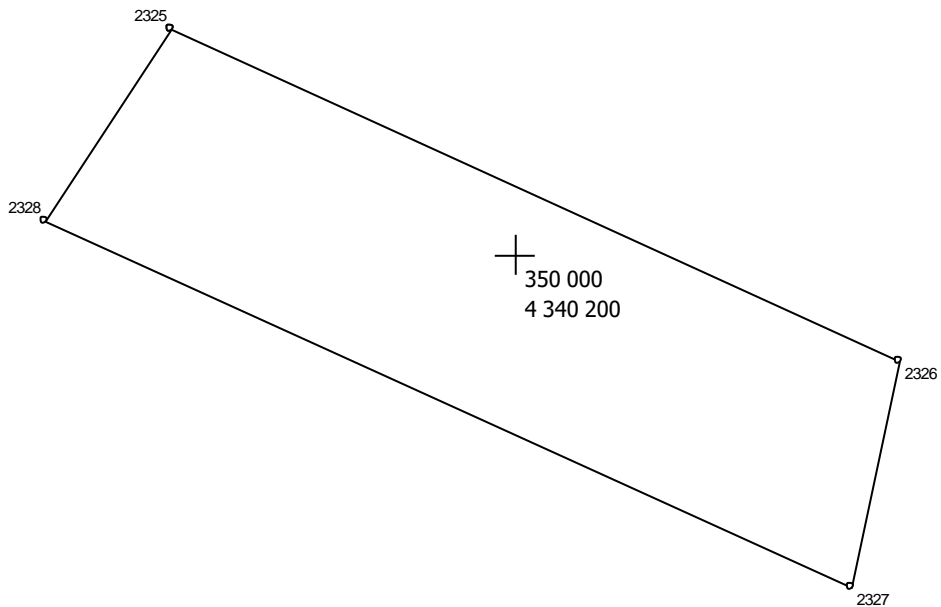
Площадь = 9071 кв.м



Ведомость вычисления координат земельного участка

№№ пун- ктов	Дирекц. Углы	Длина линий, м	ΔSдоп	X	Y	fдоп
2321	114° 28,4'	31,86	0.2	350 015,30	4 340 023,90	0.3
2322	212° 52,6'	60,61	0.2	350 002,10	4 340 052,90	0.3
2323	294° 25,0'	34,59	0.2	349 951,20	4 340 020,00	0.3
2324	35° 24,4'	61,10	0.2	349 965,50	4 339 988,50	0.3
2325						

Площадь = 1993 кв.м

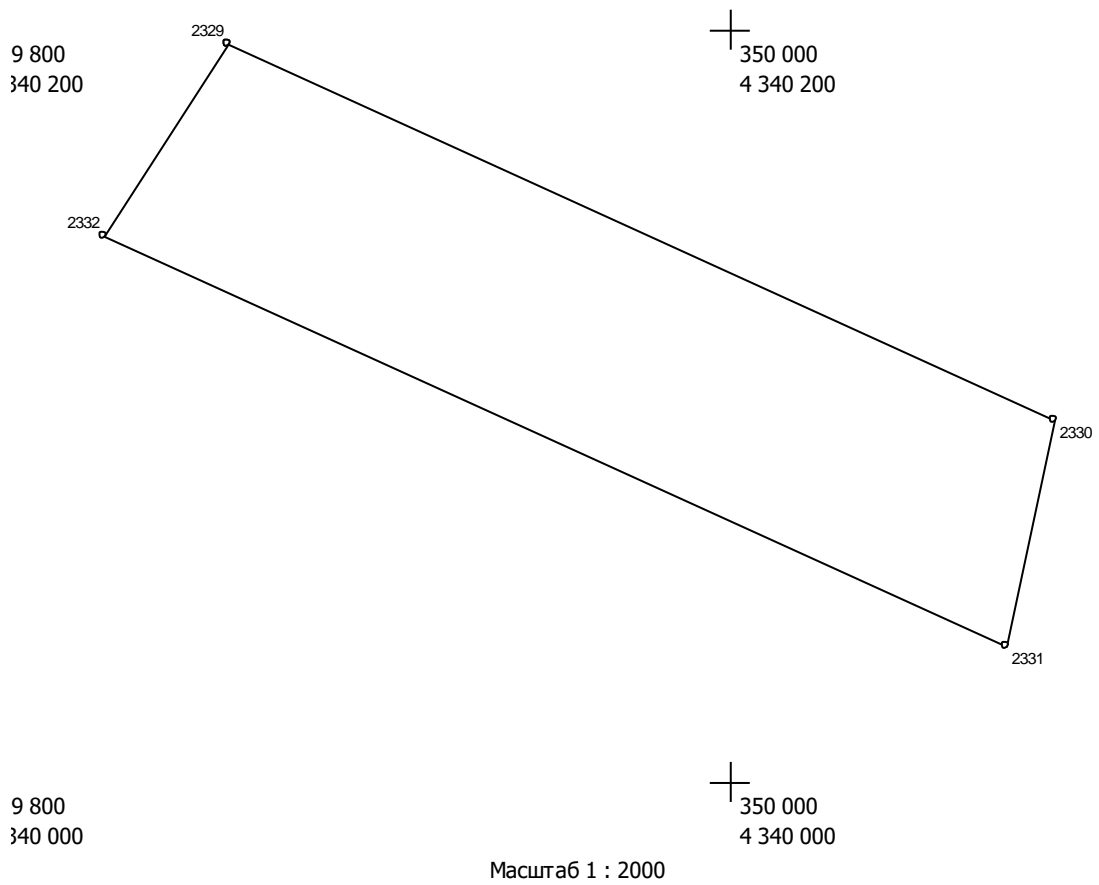


Масштаб 1 : 2000

Ведомость вычисления координат земельного участка

№№ пун-ктов	Дирекц. Углы	Длина линий, м	ΔSдоп	X	Y	fдоп
2325	114° 28,1'	212,70	0.2	350 059,50	4 340 107,90	0.3
2326	191° 43,8'	61,48	0.2	349 971,40	4 340 301,50	0.3
2327	294° 26,4'	235,17	0.2	349 911,20	4 340 289,00	0.3
2328	32° 54,3'	60,75	0.2	350 008,50	4 340 074,90	0.3
2329						

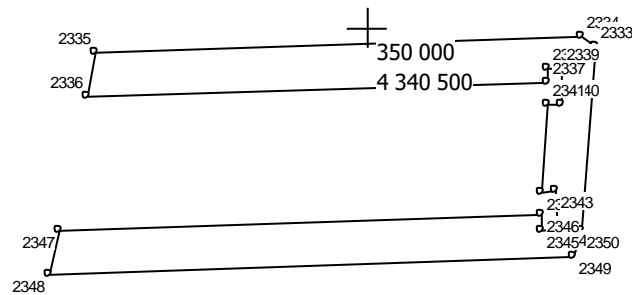
Площадь = 13443 кв.м



Ведомость вычисления координат земельного участка

№№ пун-ктов	Дирекц. Углы	Длина линий, м	ΔSдоп	X	Y	fдоп
2329	114° 27,5'	240,81	0.2	349 995,80	4 340 066,70	0.3
2330	191° 43,8'	61,48	0.2	349 896,10	4 340 285,90	0.3
2331	294° 27,7'	263,23	0.2	349 835,90	4 340 273,40	0.3
2332	32° 52,6'	60,61	0.2	349 944,90	4 340 033,80	0.3
2333						

Площадь = 15112 кв.м

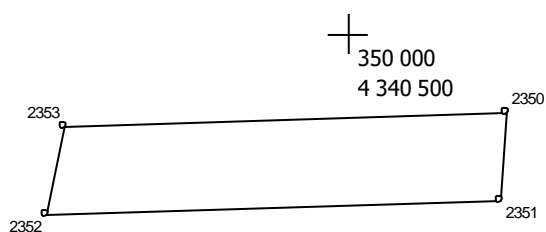


Масштаб 1 : 5000

Ведомость вычисления координат земельного участка

№№ пун-ктов	Дирекц. Углы	Длина линий, м	ΔSдоп	X	Y	fдоп
2333	303° 58,6'	11,09	0.2	349 987,50	4 340 650,70	0.3
2334	268° 1,6'	322,39	0.2	349 993,70	4 340 641,50	0.3
2335	191° 56,9'	29,95	0.2	349 982,60	4 340 319,30	0.3
2336	88° 4,1'	305,67	0.2	349 953,30	4 340 313,10	0.3
2337	90° 0,0'	9,50	0.2	349 963,60	4 340 618,60	0.3
2338	90° 0,0'	10,00	0.2	349 973,10	4 340 618,60	0.3
2339	90° 0,0'	25,00	0.2	349 973,10	4 340 628,60	0.3
2340	90° 0,0'	10,00	0.2	349 948,10	4 340 628,60	0.3
2341	184° 21,6'	57,87	0.2	349 948,10	4 340 618,60	0.3
2342	87° 47,8'	10,41	0.2	349 890,40	4 340 614,20	0.3
2343	177° 56,3'	25,02	0.2	349 890,80	4 340 624,60	0.3
2344	268° 16,9'	10,00	0.2	349 865,80	4 340 625,50	0.3
2345	357° 42,6'	10,01	0.2	349 865,50	4 340 615,50	0.3
2346	268° 3,1'	320,59	0.2	349 875,50	4 340 615,10	0.3
2347	191° 48,0'	29,83	0.2	349 864,60	4 340 294,70	0.3
2348	88° 3,4'	348,10	0.2	349 835,40	4 340 288,60	0.3
2349	15° 4,1'	18,85	0.2	349 847,20	4 340 636,50	0.3
2350	4° 21,3'	122,45	0.2	349 865,40	4 340 641,40	0.3
2351						

Площадь = 21886 кв.м

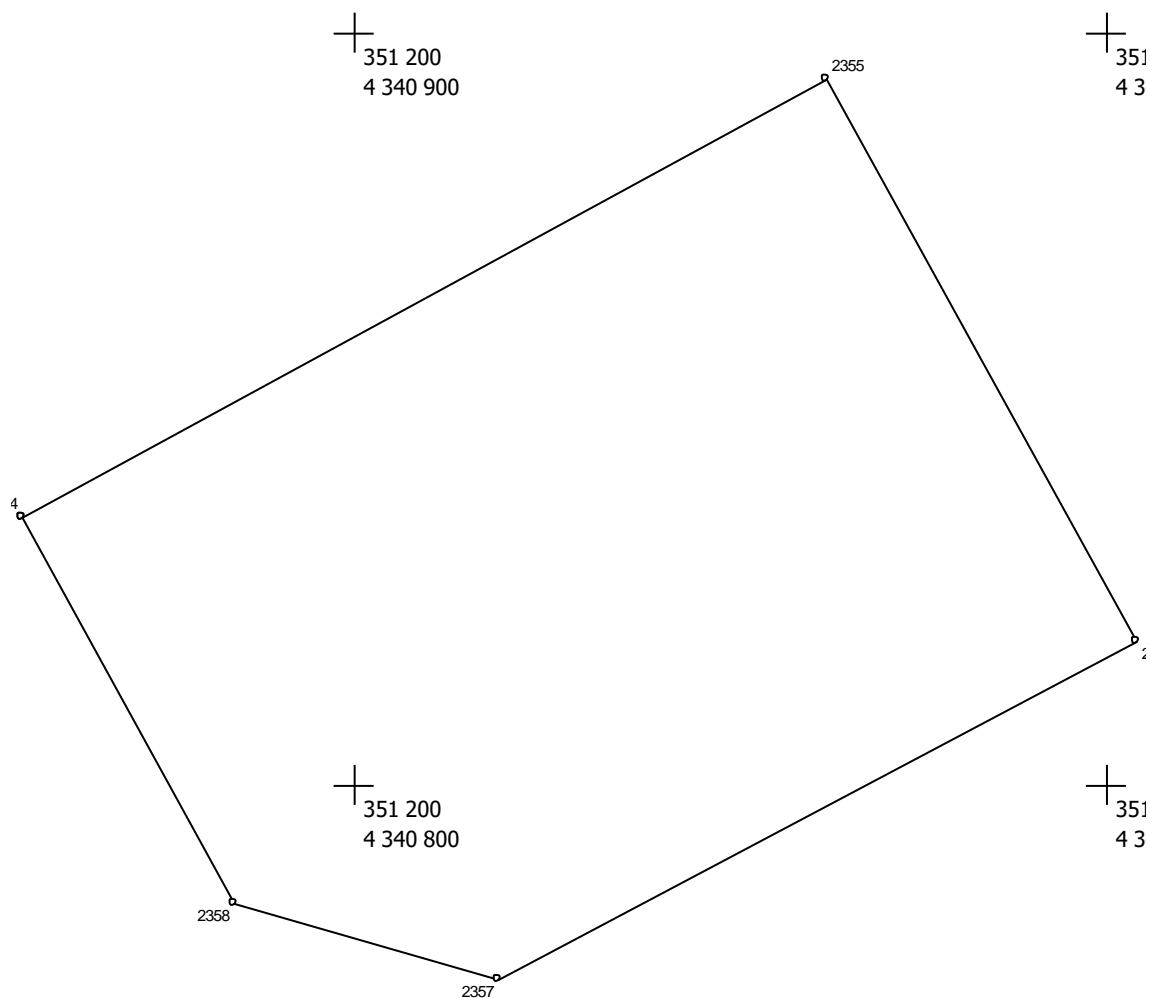


Масштаб 1 : 5000

Ведомость вычисления координат земельного участка

№№ пун-ктов	Дирекц. Углы	Длина линий, м	ΔSдоп	X	Y	fдоп
2350	184° 19,4'	58,37	0.2	349 948,10	4 340 603,60	0.3
2351	268° 4,8'	301,57	0.2	349 889,90	4 340 599,20	0.3
2352	11° 48,0'	59,66	0.2	349 879,80	4 340 297,80	0.3
2353	88° 4,1'	293,77	0.2	349 938,20	4 340 310,00	0.3
2354						

Площадь = 17261 кв.м

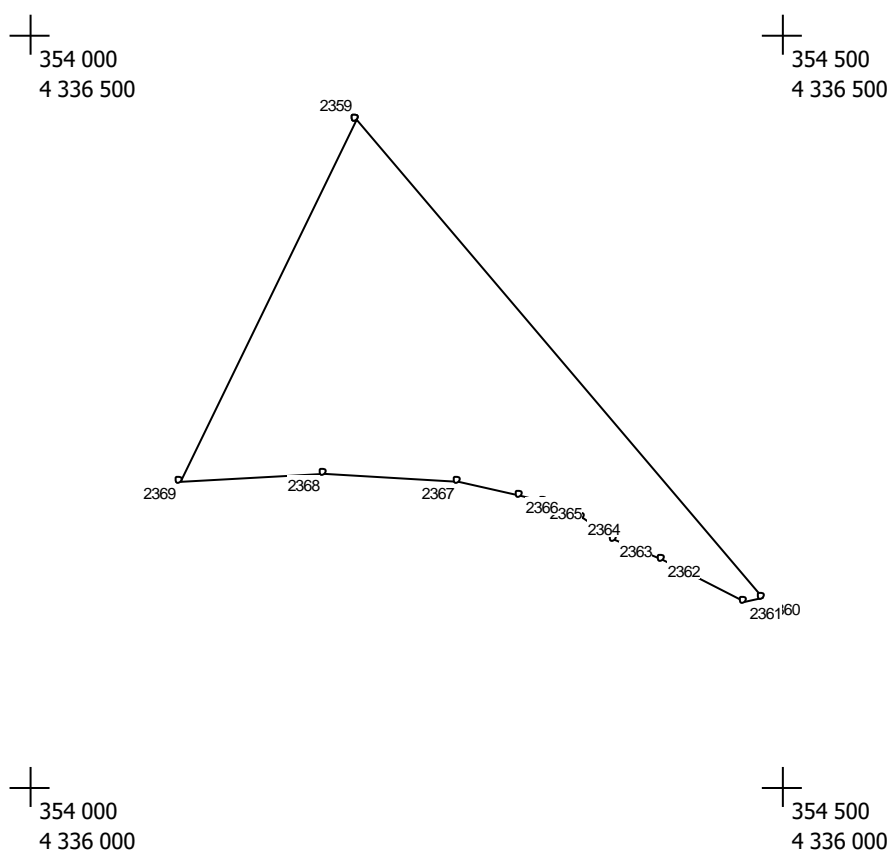


Масштаб 1 : 1000

Ведомость вычисления координат земельного участка

№№ пун-ктов	Дирекц. Углы	Длина линий, м	ΔSдоп	X	Y	fдоп
2354	61° 20,9'	121,59	0.2	351 235,40	4 340 755,80	0.3
2355	151° 3,8'	85,36	0.2	351 293,70	4 340 862,50	0.3
2356	242° 2,6'	95,78	0.2	351 219,00	4 340 903,80	0.3
2357	286° 3,2'	36,52	0.2	351 174,10	4 340 819,20	0.3
2358	331° 4,1'	58,50	0.2	351 184,20	4 340 784,10	0.3
2359						

Площадь = 9961 кв.м

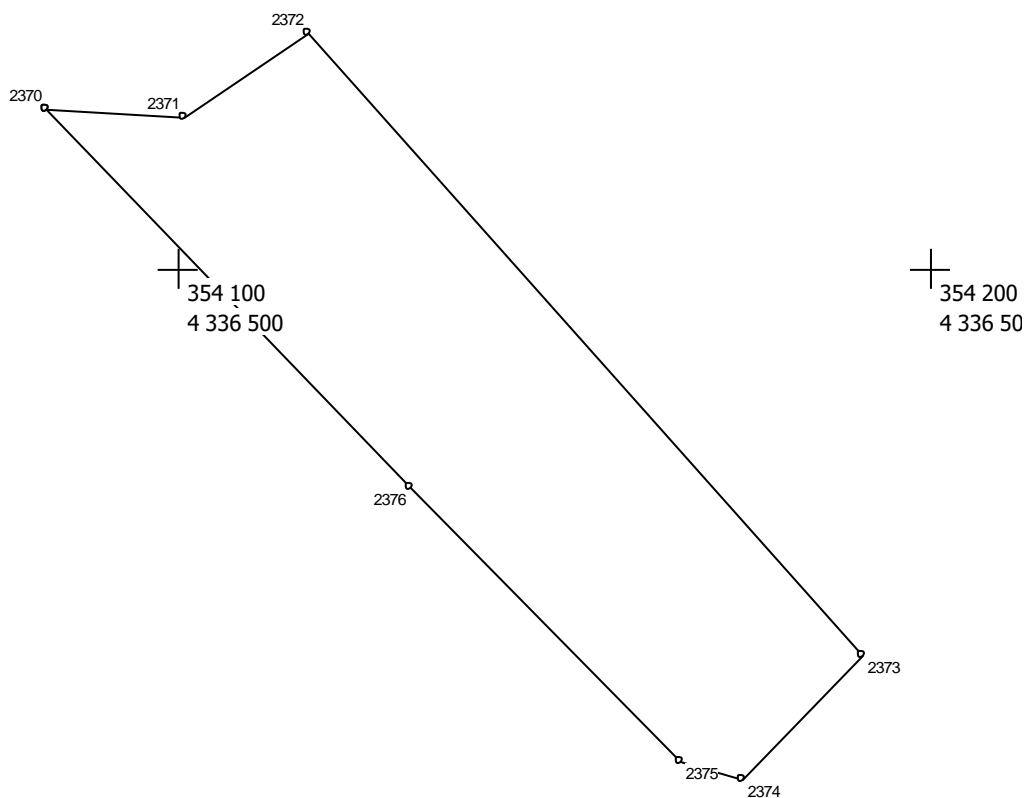


Масштаб 1 : 5000

Ведомость вычисления координат земельного участка

№№ пунктов	Дирекц. Углы	Длина линий, м	ΔSдоп	X	Y	fдоп
2359	139° 40,8'	416,30	0.2	354 444,12	4 336 216,42	0.3
2360	258° 24,2'	11,74	0.2	354 126,72	4 336 485,79	0.3
2361	296° 28,9'	61,92	0.2	354 124,36	4 336 474,29	0.3
2362	293° 29,2'	34,65	0.2	354 151,97	4 336 418,87	0.3
2363	303° 36,7'	24,24	0.2	354 165,78	4 336 387,09	0.3
2364	293° 16,6'	28,85	0.2	354 179,20	4 336 366,90	0.3
2365	282° 17,7'	15,97	0.2	354 190,60	4 336 340,40	0.3
2366	282° 48,6'	41,94	0.2	354 194,00	4 336 324,80	0.3
2367	273° 26,9'	89,76	0.2	354 203,30	4 336 283,90	0.3
2368	266° 58,3'	94,63	0.2	354 208,70	4 336 194,30	0.3
2369	25° 52,6'	267,21	0.2	354 203,70	4 336 099,80	0.3
2370						

Площадь = 43058 кв.м

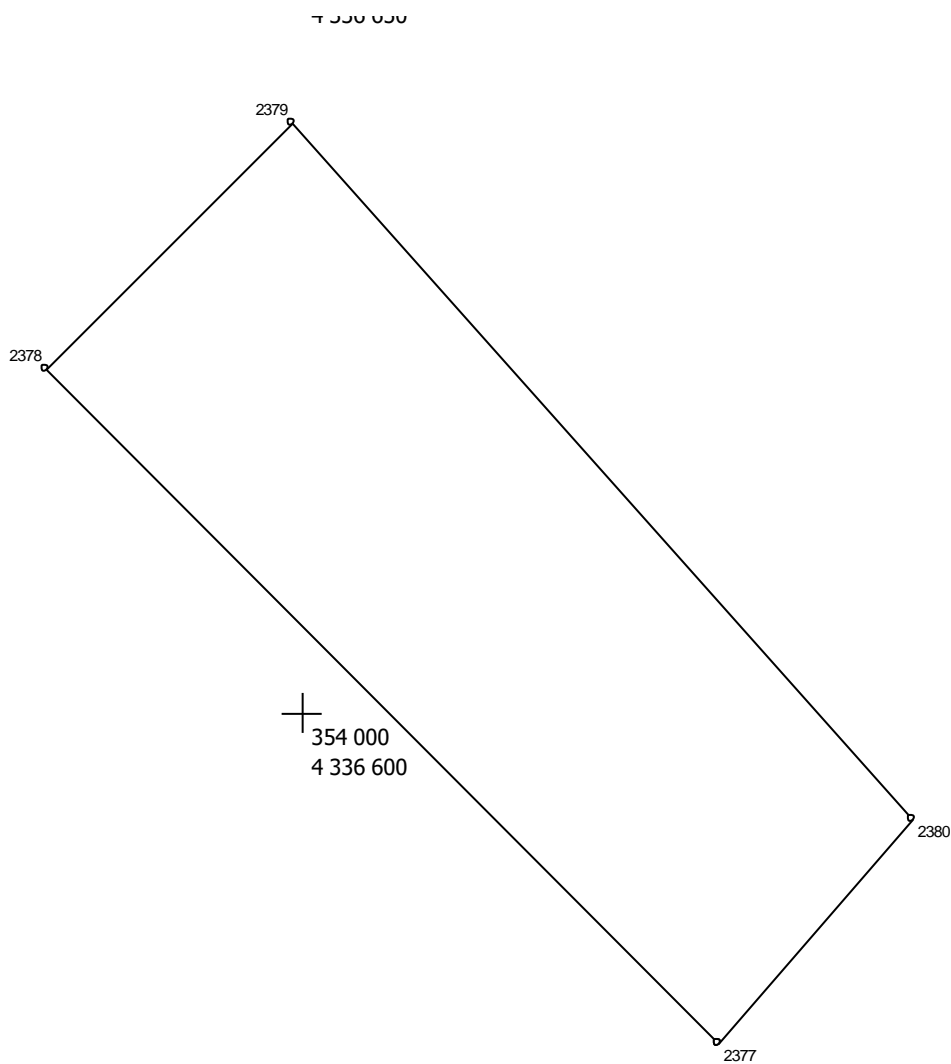


Масштаб 1 : 1000

Ведомость вычисления координат земельного участка

№№ пун-ктов	Дирекц. Углы	Длина линий, м	ΔSдоп	X	Y	fдоп
2370	93° 4,6'	18,45	0.2	354 121,19	4 336 482,38	0.3
2371	55° 54,5'	19,80	0.2	354 120,20	4 336 500,80	0.3
2372	138° 19,9'	110,71	0.2	354 131,30	4 336 517,20	0.3
2373	224° 7,1'	22,98	0.2	354 048,60	4 336 590,80	0.3
2374	286° 18,8'	8,54	0.2	354 032,10	4 336 574,80	0.3
2375	315° 29,4'	51,27	0.2	354 034,50	4 336 566,60	0.3
2376	316° 4,6'	69,60	0.2	354 071,06	4 336 530,66	0.3
2377						

Площадь = 3449 кв.м

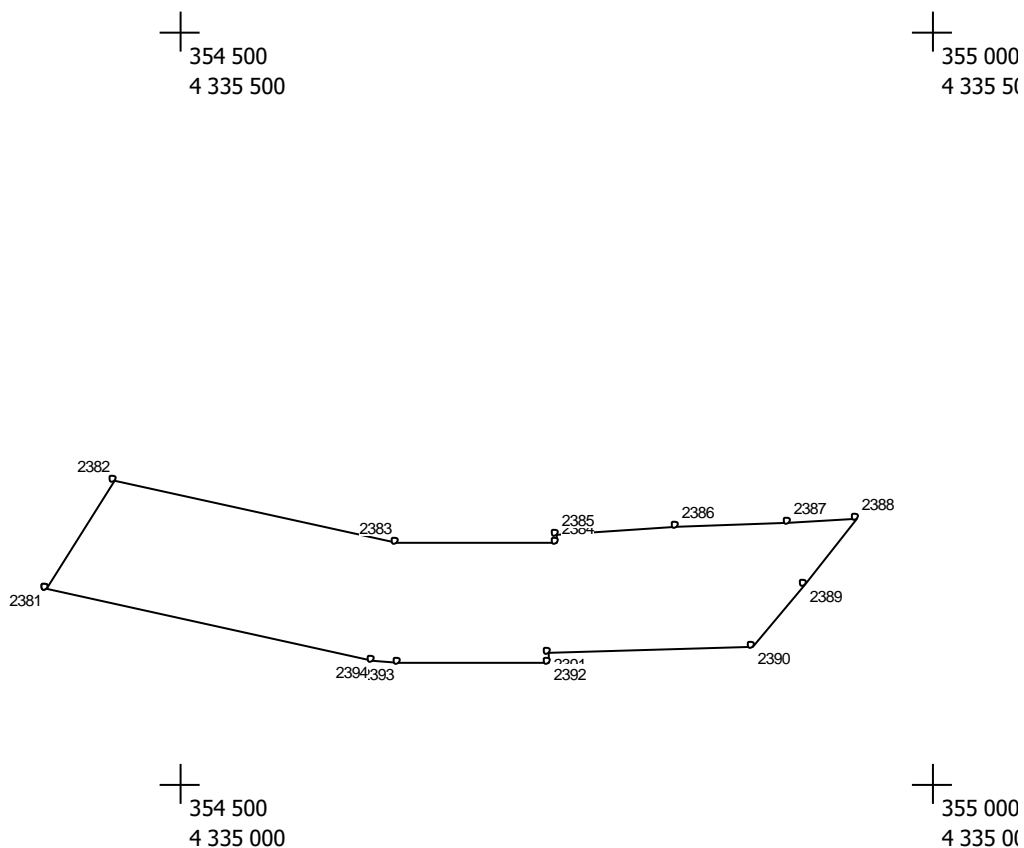


Масштаб 1 : 500

Ведомость вычисления координат земельного участка

№№ пун-ктов	Дирекц. Углы	Длина линий, м	ΔSдоп	X	Y	fдоп
2377	315° 6,5'	63,21	0.2	353 978,00	4 336 627,61	0.3
2378	44° 57,9'	23,07	0.2	354 022,78	4 336 583,00	0.3
2379	138° 18,5'	61,87	0.2	354 039,10	4 336 599,30	0.3
2380	220° 45,2'	19,67	0.2	353 992,90	4 336 640,45	0.3
2381						

Площадь = 1332 кв.м

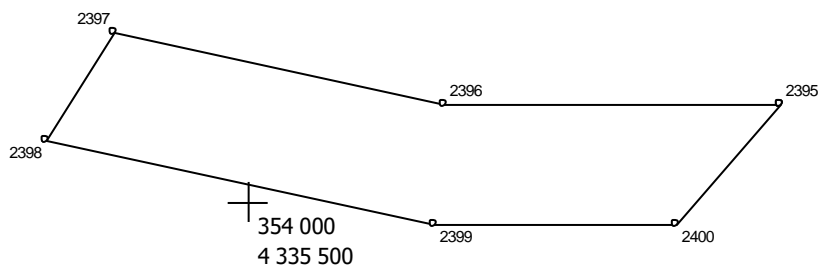


Масштаб 1 : 5000

Ведомость вычисления координат земельного участка

№№ пунктов	Дирекц. Углы	Длина линий, м	ΔSдоп	X	Y	fдоп
2381	32° 21,1'	84,99	0.2	354 129,90	4 335 409,82	0.3
2382	102° 16,5'	192,24	0.2	354 201,70	4 335 455,30	0.3
2383	90° 9,1'	105,66	0.2	354 160,83	4 335 643,15	0.3
2384	3° 16,6'	4,90	0.2	354 160,55	4 335 748,81	0.3
2385	85° 55,7'	80,42	0.2	354 165,44	4 335 749,09	0.3
2386	87° 26,2'	73,32	0.2	354 171,15	4 335 829,31	0.3
2387	87° 54,3'	45,67	0.2	354 174,43	4 335 902,56	0.3
2388	218° 19,4'	55,65	0.2	354 176,10	4 335 948,20	0.3
2389	220° 31,9'	54,00	0.2	354 132,44	4 335 913,69	0.3
2390	268° 33,4'	135,04	0.2	354 091,40	4 335 878,60	0.3
2391	180° 47,7'	7,20	0.2	354 088,00	4 335 743,60	0.3
2392	270° 7,6'	99,98	0.2	354 080,80	4 335 743,50	0.3
2393	275° 52,1'	17,41	0.2	354 081,02	4 335 643,52	0.3
2394	282° 16,8'	221,45	0.2	354 082,80	4 335 626,20	0.3
2395						

Площадь = 38883 кв.м

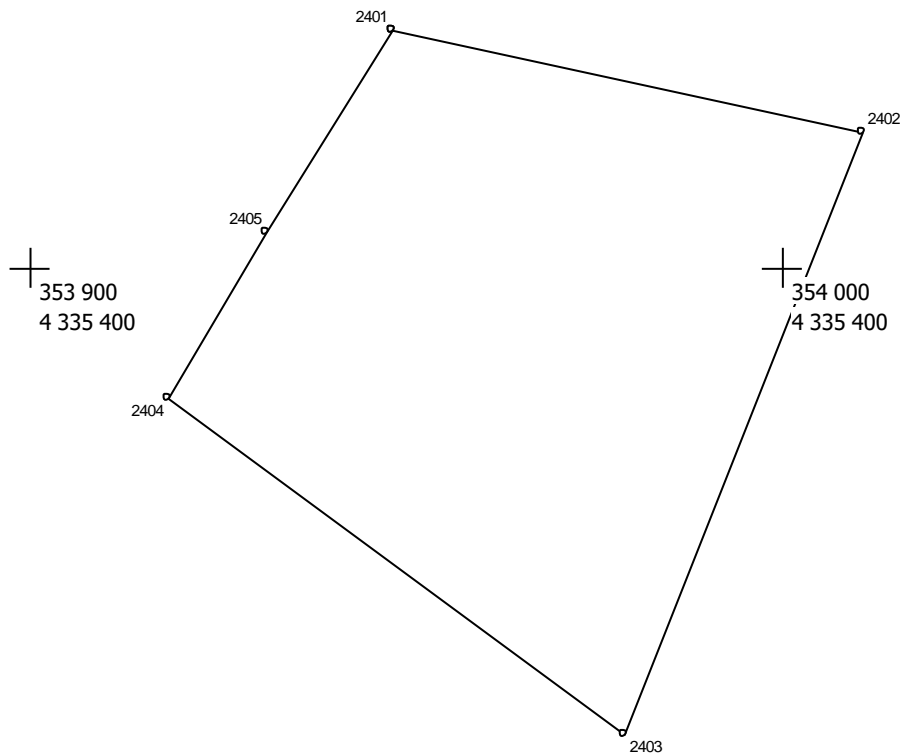


Масштаб 1 : 5000

Ведомость вычисления координат земельного участка

№№ пун-ктов	Дирекц. Углы	Длина линий, м	ΔSдоп	X	Y	fдоп
2395	270° 8,6'	222,85	0.2	354 064,44	4 335 853,05	0.3
2396	282° 19,6'	224,09	0.2	354 065,00	4 335 630,20	0.3
2397	212° 7,6'	84,64	0.2	354 112,84	4 335 411,28	0.3
2398	102° 12,5'	263,58	0.2	354 041,16	4 335 366,27	0.3
2399	90° 9,0'	159,76	0.2	353 985,42	4 335 623,89	0.3
2400	41° 8,4'	105,48	0.2	353 985,00	4 335 783,65	0.3
2401						

Площадь = 34579 кв.м

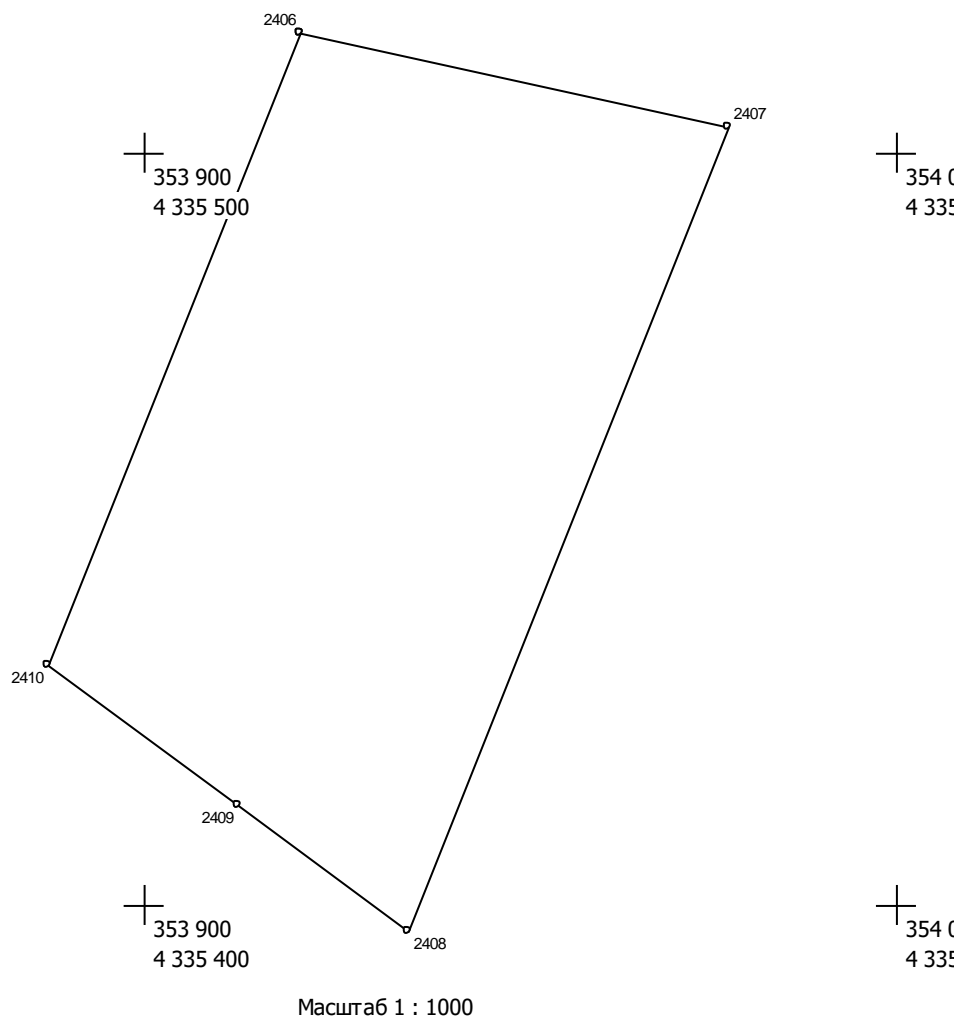


Масштаб 1 : 1000

Ведомость вычисления координат земельного участка

№№ пунктов	Дирекц. Углы	Длина линий, м	ΔSдоп	X	Y	fдоп
2401	102° 18,9'	63,77	0.2	354 031,50	4 335 348,30	0.3
2402	201° 41,2'	85,87	0.2	354 017,90	4 335 410,60	0.3
2403	306° 30,3'	75,06	0.2	353 938,11	4 335 378,87	0.3
2404	30° 29,7'	25,38	0.2	353 982,76	4 335 318,54	0.3
2405	32° 8,2'	31,73	0.2	354 004,63	4 335 331,42	0.3
2406						

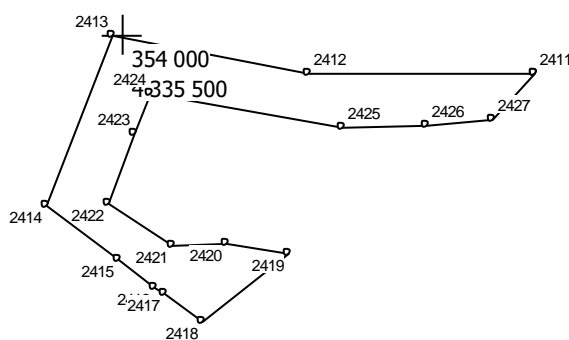
Площадь = 4847 кв.м



Ведомость вычисления координат земельного участка

№№ пун-ктов	Дирекц. Углы	Длина линий, м	ΔSдоп	X	Y	fдоп
2406	102° 17,3'	58,26	0.2	354 015,77	4 335 420,54	0.3
2407	201° 42,0'	114,91	0.2	354 003,37	4 335 477,47	0.3
2408	306° 31,1'	28,00	0.2	353 896,60	4 335 434,98	0.3
2409	306° 29,7'	31,46	0.2	353 913,26	4 335 412,48	0.3
2410	21° 42,1'	90,19	0.2	353 931,97	4 335 387,19	0.3
2411						

Площадь = 5895 кв.м

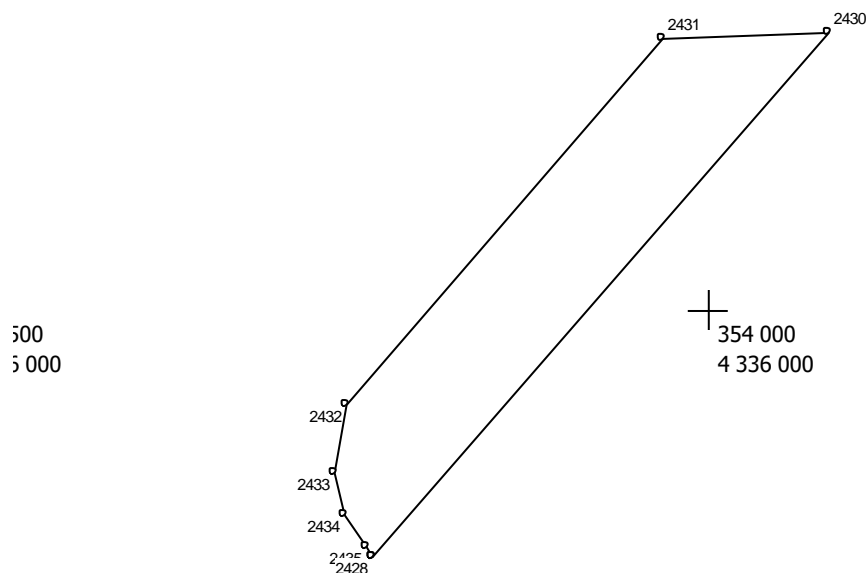


Масштаб 1 : 5000

Ведомость вычисления координат земельного участка

№№ пун-ктов	Дирекц. Углы	Длина линий, м	ΔSдоп	X	Y	fдоп
2411	269° 52,4'	150,01	0.2	353 975,41	4 335 772,49	0.3
2412	280° 52,7'	132,05	0.2	353 975,08	4 335 622,48	0.3
2413	201° 41,8'	121,58	0.2	354 000,00	4 335 492,80	0.3
2414	126° 27,2'	59,48	0.2	353 887,03	4 335 447,85	0.3
2415	126° 30,0'	31,00	0.2	353 851,69	4 335 495,69	0.3
2416	126° 33,8'	7,08	0.2	353 833,25	4 335 520,61	0.3
2417	126° 29,6'	32,22	0.2	353 829,03	4 335 526,30	0.3
2418	51° 25,3'	73,14	0.2	353 809,87	4 335 552,20	0.3
2419	279° 26,5'	42,55	0.2	353 855,48	4 335 609,38	0.3
2420	266° 0,8'	35,39	0.2	353 862,46	4 335 567,41	0.3
2421	303° 40,8'	51,52	0.2	353 860,00	4 335 532,11	0.3
2422	20° 20,2'	49,09	0.2	353 888,57	4 335 489,24	0.3
2423	22° 3,1'	28,93	0.2	353 934,60	4 335 506,30	0.3
2424	99° 45,3'	129,67	0.2	353 961,41	4 335 517,16	0.3
2425	89° 18,4'	56,20	0.2	353 939,44	4 335 644,96	0.3
2426	85° 27,1'	43,88	0.2	353 940,12	4 335 701,16	0.3
2427	40° 56,2'	42,11	0.2	353 943,60	4 335 744,90	0.3
2428						

Площадь = 16758 кв.м

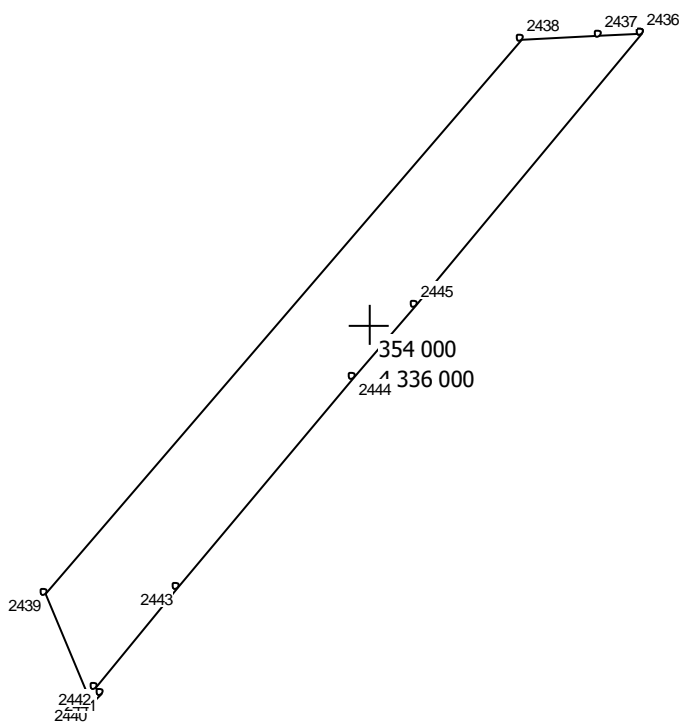


Масштаб 1 : 5000

Ведомость вычисления координат земельного участка

№№ пун-ктов	Дирекц. Углы	Длина линий, м	ΔSдоп	X	Y	fдоп
2428	40° 41,0'	0,75	0.2	353 836,17	4 335 776,06	0.3
2429	40° 59,7'	460,75	0.2	353 836,74	4 335 776,55	0.3
2430	267° 45,3'	109,78	0.2	354 184,50	4 336 078,80	0.3
2431	221° 0,2'	321,60	0.2	354 180,20	4 335 969,10	0.3
2432	188° 46,5'	45,23	0.2	353 937,50	4 335 758,10	0.3
2433	167° 12,8'	28,92	0.2	353 892,80	4 335 751,20	0.3
2434	147° 1,3'	25,67	0.2	353 864,60	4 335 757,60	0.3
2435	146° 56,8'	8,23	0.2	353 843,07	4 335 771,57	0.3
2436						

Площадь = 32244 кв.м

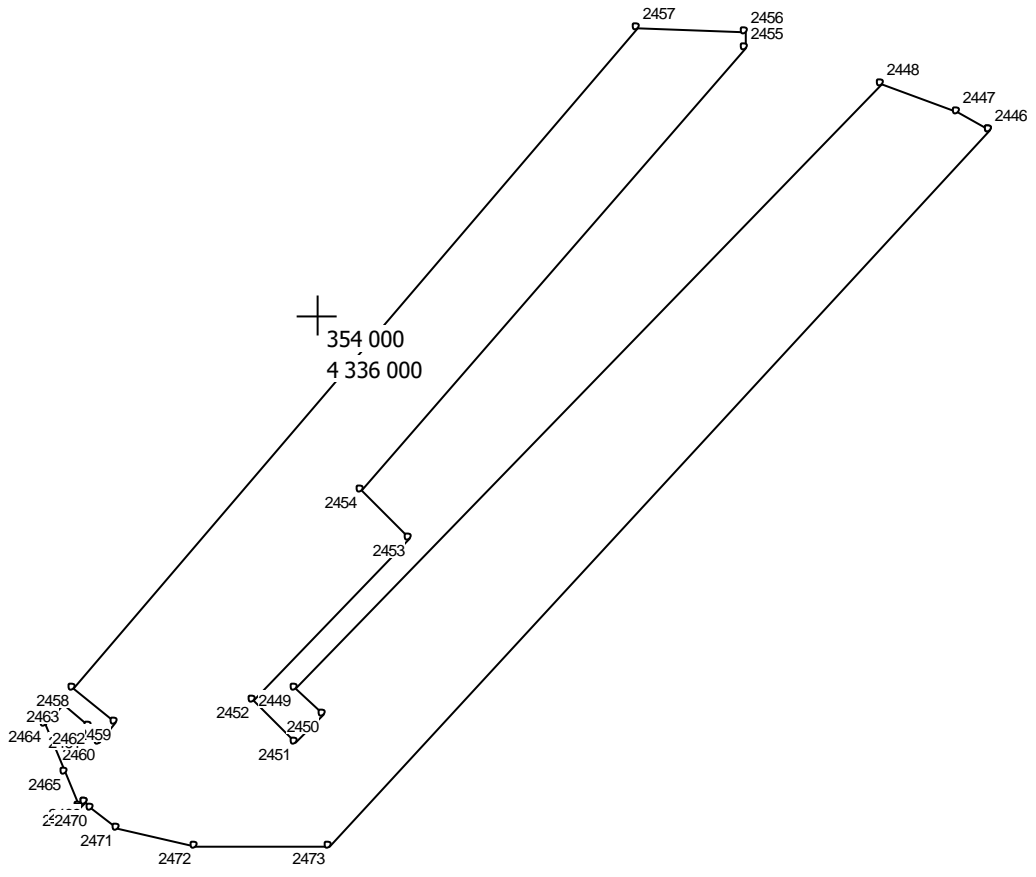


Масштаб 1 : 5000

Ведомость вычисления координат земельного участка

№№ пунк- тов	Дирекц. Углы	Длина линий, м	ΔSдоп	X	Y	fдоп
2436	268° 7,7'	27,25	0.2	354 192,94	4 336 180,51	0.3
2437	266° 20,3'	52,78	0.2	354 192,05	4 336 153,27	0.3
2438	220° 35,6'	484,43	0.2	354 188,68	4 336 100,60	0.3
2439	157° 29,3'	78,72	0.2	353 820,83	4 335 785,39	0.3
2440	40° 21,2'	9,25	0.2	353 748,11	4 335 815,53	0.3
2441	310° 26,3'	5,33	0.2	353 755,16	4 335 821,52	0.3
2442	39° 53,5'	86,65	0.2	353 758,62	4 335 817,46	0.3
2443	39° 53,4'	181,59	0.2	353 825,10	4 335 873,03	0.3
2444	40° 9,5'	63,08	0.2	353 964,43	4 335 989,49	0.3
2445	39° 49,3'	234,76	0.2	354 012,64	4 336 030,17	0.3
2446						

Площадь = 32601 кв.м

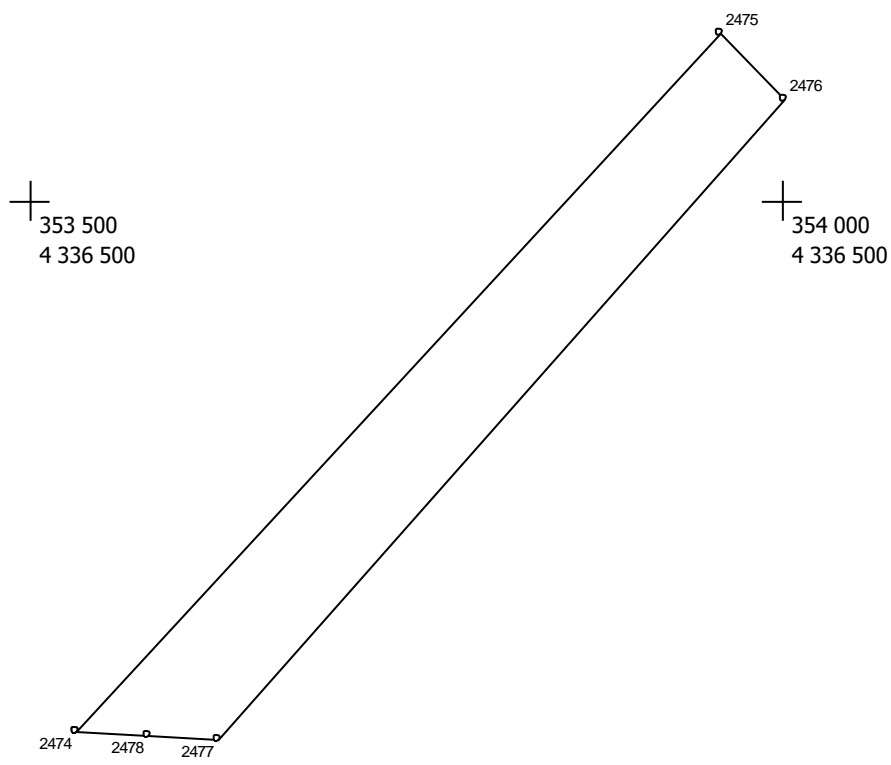


Масштаб 1 : 5000

Ведомость вычисления координат земельного участка

№№ пунктов	Дирекц. Углы	Длина линий, м	ΔSдоп	X	Y	fдоп
2446	300° 55,4'	24,71	0.2	354 122,90	4 336 445,20	0.3
2447	290° 29,6'	53,70	0.2	354 135,60	4 336 424,00	0.3
2448	224° 4,4'	559,68	0.2	354 154,40	4 336 373,70	0.3
2449	134° 1,7'	25,04	0.2	353 752,30	4 335 984,40	0.3
2450	224° 3,6'	25,01	0.2	353 734,90	4 336 002,40	0.3
2451	314° 2,8'	39,94	0.2	353 716,93	4 335 985,01	0.3
2452	44° 3,3'	150,14	0.2	353 744,70	4 335 956,30	0.3
2453	314° 5,6'	44,69	0.2	353 852,60	4 336 060,70	0.3
2454	40° 47,2'	388,83	0.2	353 883,70	4 336 028,60	0.3
2455	2° 14,7'	10,21	0.2	354 178,10	4 336 282,60	0.3
2456	272° 9,6'	71,65	0.2	354 188,30	4 336 283,00	0.3
2457	220° 32,0'	575,97	0.2	354 191,00	4 336 211,40	0.3
2458	130° 33,8'	36,29	0.2	353 753,25	4 335 837,08	0.3
2459	219° 53,8'	15,98	0.2	353 729,65	4 335 864,65	0.3
2460	309° 37,3'	12,00	0.2	353 717,39	4 335 854,40	0.3
2461	39° 34,2'	3,74	0.2	353 725,04	4 335 845,16	0.3
2462	309° 56,2'	22,91	0.2	353 727,92	4 335 847,54	0.3
2463	221° 22,4'	18,44	0.2	353 742,63	4 335 829,97	0.3
2464	157° 13,2'	34,69	0.2	353 728,79	4 335 817,78	0.3
2465	157° 15,2'	23,77	0.2	353 696,81	4 335 831,21	0.3
2466	157° 8,3'	2,01	0.2	353 674,89	4 335 840,40	0.3
2467	39° 29,8'	5,46	0.2	353 673,04	4 335 841,18	0.3
2468	129° 55,7'	1,20	0.2	353 677,25	4 335 844,65	0.3
2469	130° 48,4'	4,54	0.2	353 676,48	4 335 845,57	0.3
2470	130° 48,2'	21,84	0.2	353 673,51	4 335 849,01	0.3
2471	102° 47,6'	53,47	0.2	353 659,24	4 335 865,54	0.3
2472	89° 18,9'	89,49	0.2	353 647,40	4 335 917,68	0.3
2473	42° 43,0'	645,73	0.2	353 648,47	4 336 007,16	0.3
2474						

Площадь = 105210 кв.м

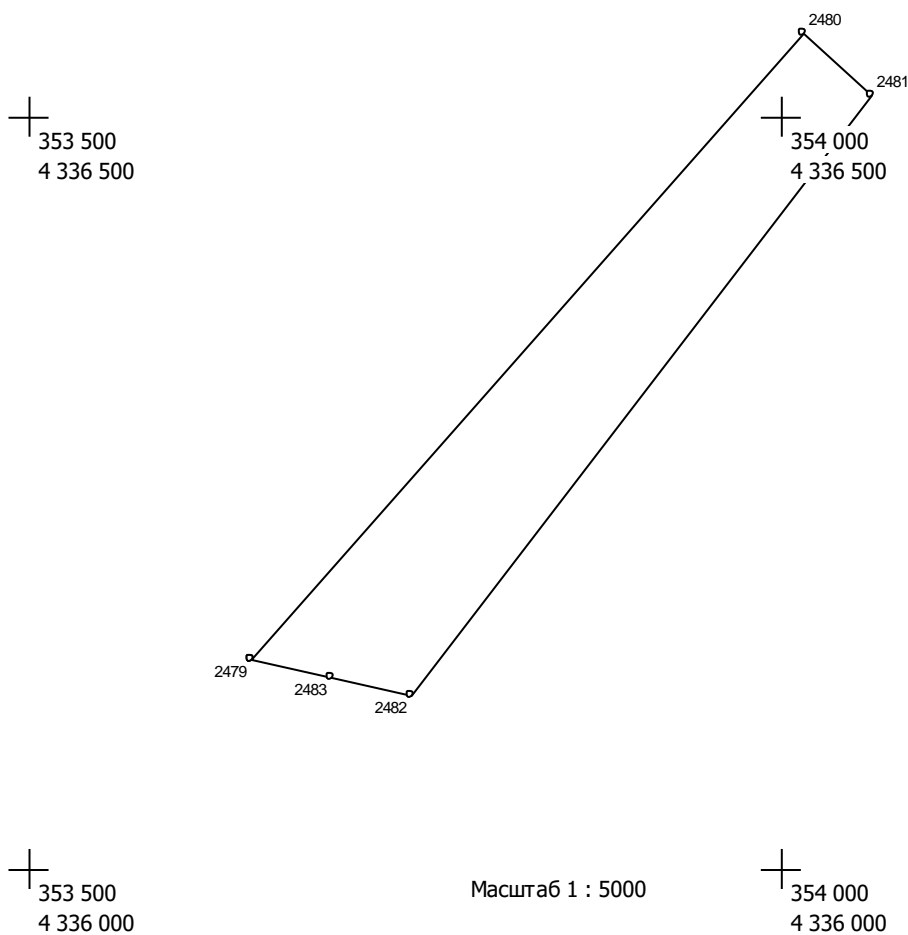


Масштаб 1 : 5000

Ведомость вычисления координат земельного участка

№№ пун-ктов	Дирекц. Углы	Длина линий, м	ΔSдоп	X	Y	fдоп
2474	42° 43,3'	630,43	0.2	353 647,91	4 336 031,14	0.3
2475	135° 56,4'	60,76	0.2	354 111,06	4 336 458,85	0.3
2476	221° 25,2'	567,35	0.2	354 067,40	4 336 501,10	0.3
2477	273° 35,3'	47,30	0.2	353 641,96	4 336 125,75	0.3
2478	273° 36,6'	47,49	0.2	353 644,92	4 336 078,54	0.3
2479						

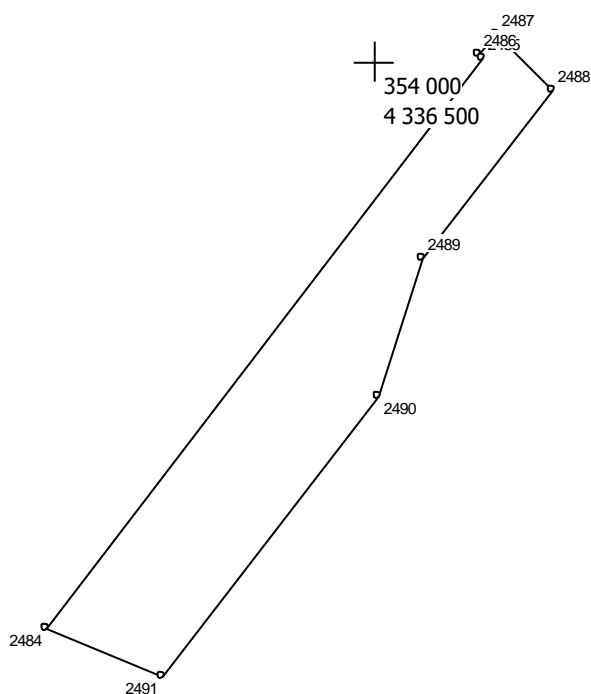
Площадь = 40363 кв.м




Ведомость вычисления координат земельного участка

№№ пун-ктов	Дирекц. Углы	Длина линий, м	ΔSдоп	X	Y	fдоп
2479	41° 24,0'	554,41	0.2	353 638,93	4 336 147,46	0.3
2480	132° 22,9'	60,38	0.2	354 054,80	4 336 514,10	0.3
2481	217° 27,5'	503,19	0.2	354 014,10	4 336 558,70	0.3
2482	282° 59,1'	54,16	0.2	353 614,67	4 336 252,67	0.3
2483	282° 59,1'	53,81	0.2	353 626,84	4 336 199,89	0.3
2484						

Площадь = 41459 кв.м

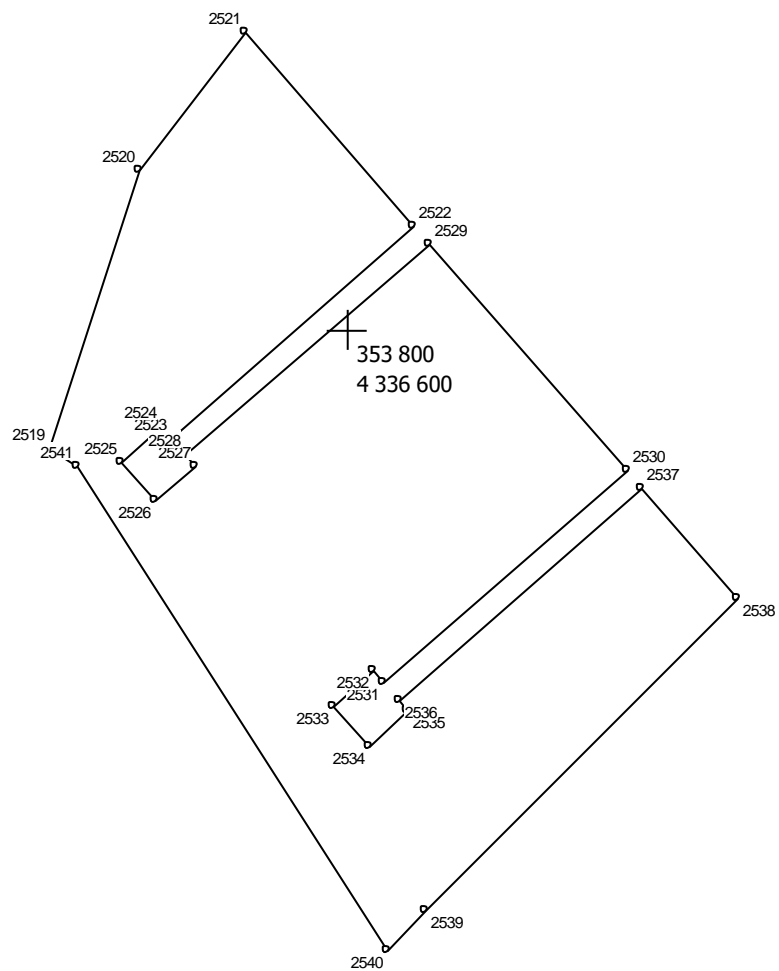



 354 000
 4 336 000
 Масштаб 1 : 5000

Ведомость вычисления координат земельного участка

№№ пунктов	Дирекц. Углы	Длина линий, м	ΔSдоп	X	Y	fдоп
2492	37° 38,7'	52,69	0.2	353 587,08	4 336 371,92	0.3
2493	127° 34,6'	45,42	0.2	353 628,80	4 336 404,10	0.3
2494	216° 52,2'	4,00	0.2	353 601,10	4 336 440,10	0.3
2495	127° 42,8'	13,99	0.2	353 597,90	4 336 437,70	0.3
2496	37° 36,4'	14,01	0.2	353 589,34	4 336 448,77	0.3
2497	307° 37,9'	14,00	0.2	353 600,44	4 336 457,32	0.3
2498	217° 43,5'	4,02	0.2	353 608,99	4 336 446,23	0.3
2499	307° 40,8'	23,36	0.2	353 605,81	4 336 443,77	0.3
2500	307° 38,3'	22,07	0.2	353 620,09	4 336 425,28	0.3
2501	37° 39,2'	47,00	0.2	353 633,57	4 336 407,80	0.3
2502	37° 50,9'	25,05	0.2	353 670,78	4 336 436,51	0.3
2503	37° 51,4'	71,60	0.2	353 690,56	4 336 451,88	0.3
2504	131° 14,5'	17,58	0.2	353 747,09	4 336 495,82	0.3
2505	215° 42,7'	70,58	0.2	353 735,50	4 336 509,04	0.3
2506	157° 38,5'	37,99	0.2	353 678,19	4 336 467,84	0.3
2507	189° 27,0'	28,99	0.2	353 643,06	4 336 482,29	0.3
2508	207° 2,2'	31,00	0.2	353 614,46	4 336 477,53	0.3
2509	127° 52,5'	6,04	0.2	353 586,85	4 336 463,44	0.3
2510	205° 45,5'	7,94	0.2	353 583,14	4 336 468,21	0.3
2511	237° 54,8'	32,21	0.2	353 575,99	4 336 464,76	0.3
2512	291° 54,5'	17,96	0.2	353 558,88	4 336 437,47	0.3
2513	218° 21,7'	3,61	0.2	353 565,58	4 336 420,81	0.3
2514	291° 54,1'	24,21	0.2	353 562,75	4 336 418,57	0.3
2515	36° 4,2'	1,00	0.2	353 571,78	4 336 396,11	0.3
2516	291° 49,2'	23,03	0.2	353 572,59	4 336 396,70	0.3
2517	37° 48,4'	4,40	0.2	353 581,15	4 336 375,32	0.3
2518	291° 52,9'	6,57	0.2	353 584,63	4 336 378,02	0.3
2519						

Площадь = 8907 кв.м



Масштаб 1 : 2000

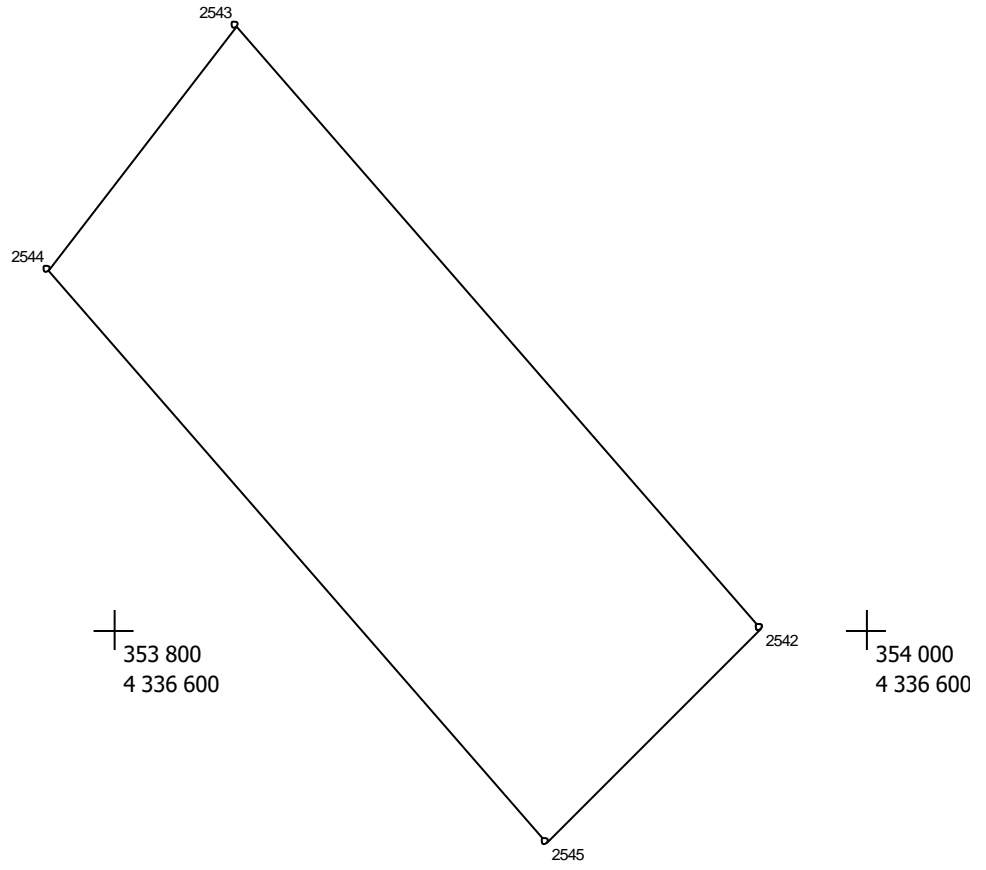
Ведомость вычисления координат земельного участка

№№ пунктов	Дирекц. Углы	Длина линий, м	ΔSдоп	X	Y	fдоп
2519	17° 46,9'	77,61	0.2	353 768,20	4 336 520,50	0.3
2520	37° 27,8'	46,36	0.2	353 842,10	4 336 544,20	0.3
2521	138° 58,3'	68,51	0.2	353 878,90	4 336 572,40	0.3
2522	229° 0,3'	85,55	0.2	353 827,22	4 336 617,37	0.3
2523	319° 5,1'	3,97	0.2	353 771,10	4 336 552,80	0.3
2524	228° 46,5'	13,96	0.2	353 774,10	4 336 550,20	0.3
2525	139° 5,1'	13,89	0.2	353 764,90	4 336 539,70	0.3
2526	49° 2,7'	14,04	0.2	353 754,40	4 336 548,80	0.3
2527	319° 5,1'	3,97	0.2	353 763,60	4 336 559,40	0.3
2528	48° 59,1'	85,48	0.2	353 766,60	4 336 556,80	0.3
2529	139° 0,2'	80,03	0.2	353 822,70	4 336 621,30	0.3
2530	228° 59,1'	85,48	0.2	353 762,30	4 336 673,80	0.3
2531	318° 0,8'	4,04	0.2	353 706,20	4 336 609,30	0.3
2532	228° 46,5'	13,96	0.2	353 709,20	4 336 606,60	0.3
2533	138° 46,5'	13,96	0.2	353 700,00	4 336 596,10	0.3
2534	49° 5,1'	13,89	0.2	353 689,50	4 336 605,30	0.3
2535	320° 0,8'	4,05	0.2	353 698,60	4 336 615,80	0.3
2536	49° 2,1'	85,42	0.2	353 701,70	4 336 613,20	0.3
2537	138° 52,2'	38,77	0.2	353 757,70	4 336 677,70	0.3
2538	224° 56,9'	117,26	0.2	353 728,50	4 336 703,20	0.3
2539	224° 55,0'	14,55	0.2	353 645,51	4 336 620,36	0.3
2540	327° 28,7'	152,50	0.2	353 635,21	4 336 610,09	0.3
2541	300° 4,1'	8,78	0.2	353 763,80	4 336 528,10	0.3
2542						

Площадь = 20393 кв.м

353 800
4 336 800

354 000
4 336 800

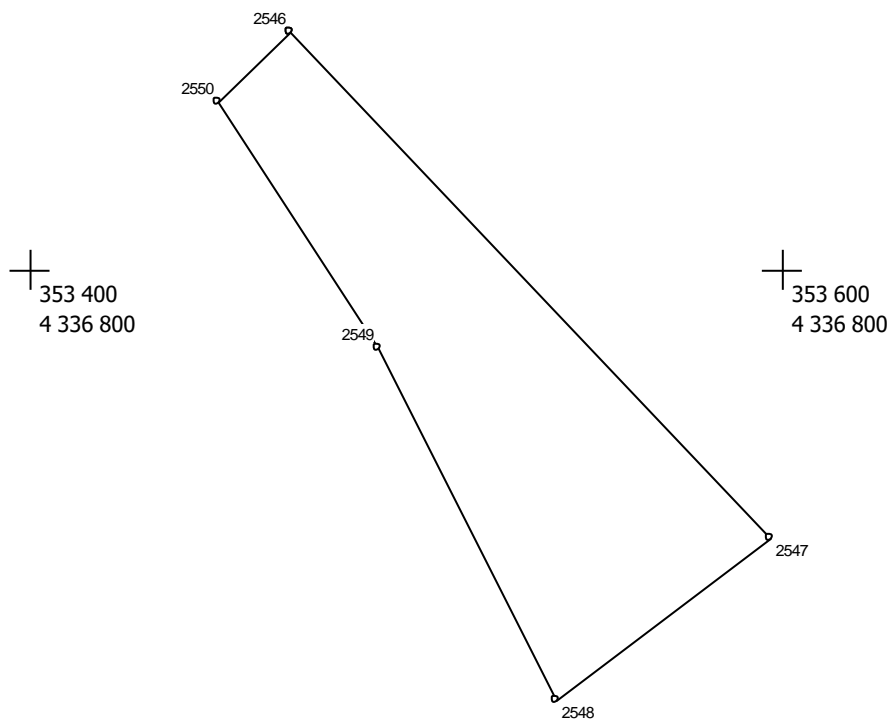


Масштаб 1 : 2000

Ведомость вычисления координат земельного участка

№№ пун-ктов	Дирекц. Углы	Длина линий, м	ΔSдоп	X	Y	fдоп
2542	319° 0,1'	212,12	0.2	353 799,84	4 336 771,16	0.3
2543	217° 31,7'	81,62	0.2	353 959,93	4 336 632,00	0.3
2544	139° 2,7'	201,61	0.2	353 895,20	4 336 582,28	0.3
2545	44° 54,9'	80,35	0.2	353 742,94	4 336 714,43	0.3
2546						

Площадь = 16562 кв.м

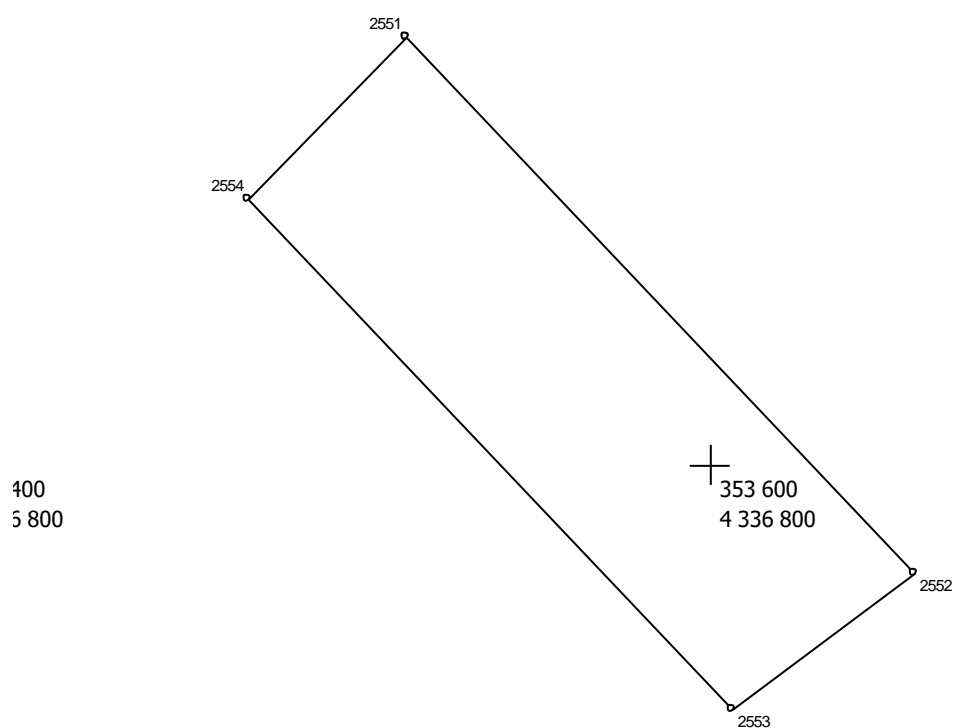


Масштаб 1 : 2000

Ведомость вычисления координат земельного участка

№№ пун-ктов	Дирекц. Углы	Длина линий, м	ΔSдоп	X	Y	fдоп
2546	136° 27,9'	185,39	0.2	353 662,70	4 336 669,10	0.3
2547	232° 58,2'	71,40	0.2	353 528,30	4 336 796,80	0.3
2548	333° 12,9'	104,74	0.2	353 485,30	4 336 739,80	0.3
2549	327° 5,0'	78,03	0.2	353 578,80	4 336 692,60	0.3
2550	45° 46,1'	26,38	0.2	353 644,30	4 336 650,20	0.3
2551						

Площадь = 8466 кв.м

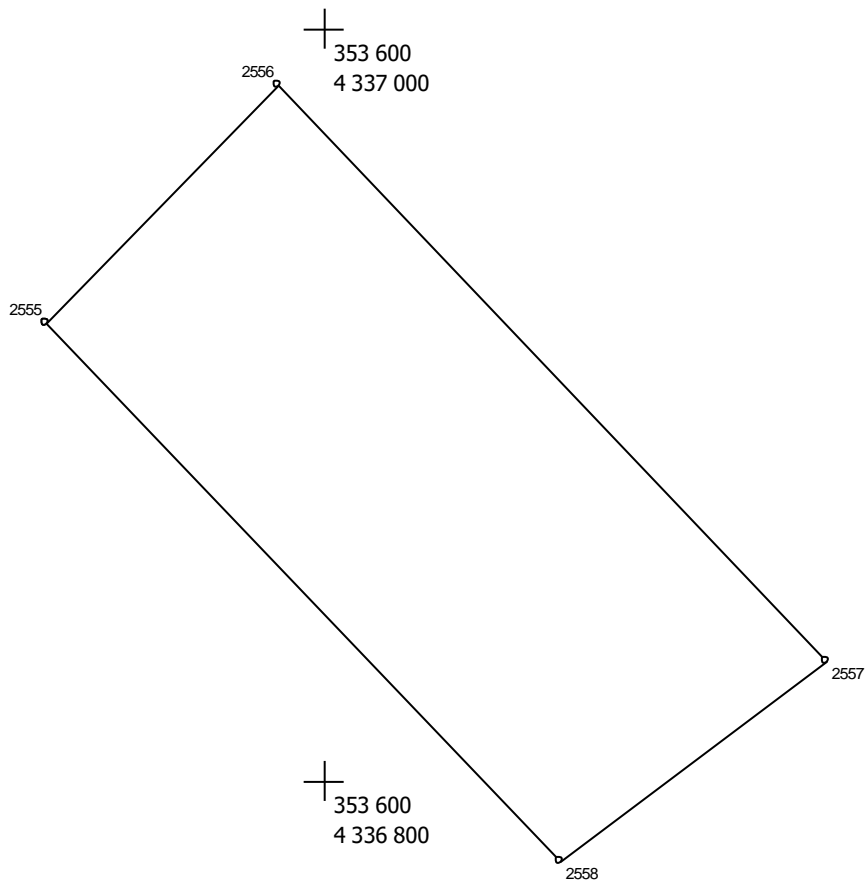


Масштаб 1 : 2000

Ведомость вычисления координат земельного участка

№№ пун-ктов	Дирекц. Углы	Длина линий, м	ΔSдоп	X	Y	fдоп
2551	136° 27,5'	196,09	0.2	353 713,54	4 336 718,72	0.3
2552	232° 56,1'	60,39	0.2	353 571,40	4 336 853,80	0.3
2553	316° 27,6'	187,03	0.2	353 535,00	4 336 805,61	0.3
2554	44° 19,1'	60,04	0.2	353 670,58	4 336 676,77	0.3
2555						

Площадь = 11495 кв.м

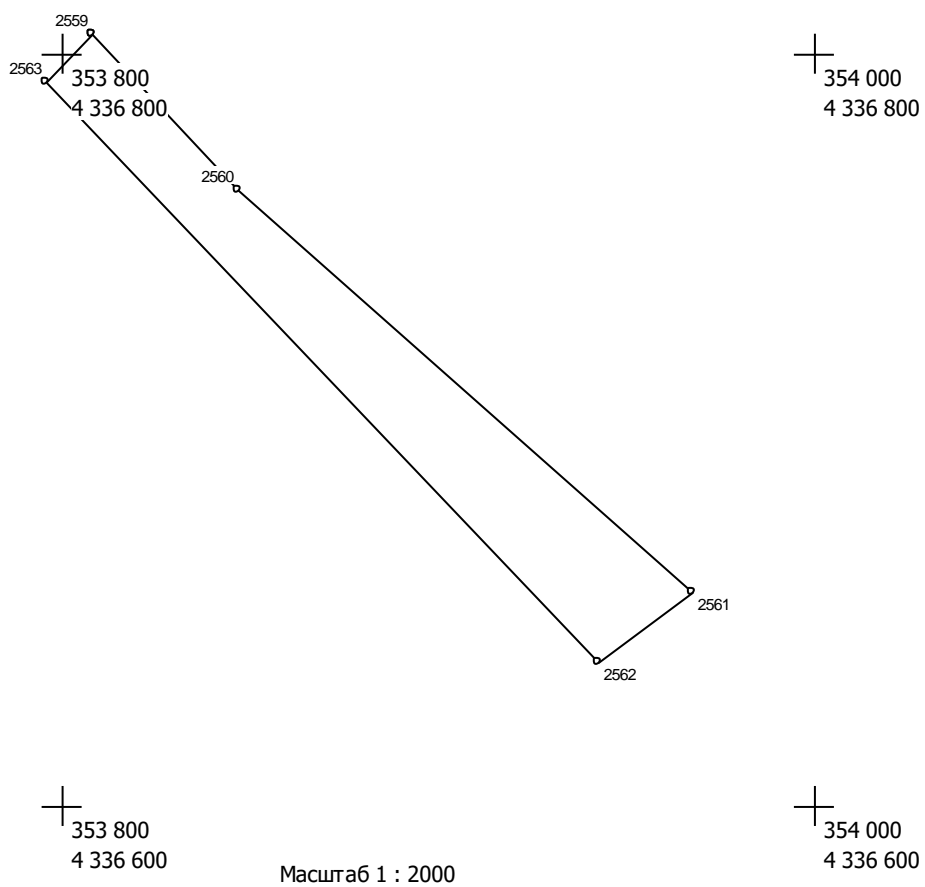


Масштаб 1 : 2000

Ведомость вычисления координат земельного участка

№№ пун-ктов	Дирекц. Углы	Длина линий, м	ΔSдоп	X	Y	fдоп
2555	44° 20,0'	88,09	0.2	353 721,40	4 336 726,40	0.3
2556	136° 27,7'	211,02	0.2	353 784,41	4 336 787,96	0.3
2557	232° 56,3'	88,57	0.2	353 631,44	4 336 933,32	0.3
2558	316° 27,3'	197,76	0.2	353 578,06	4 336 862,64	0.3
2559						

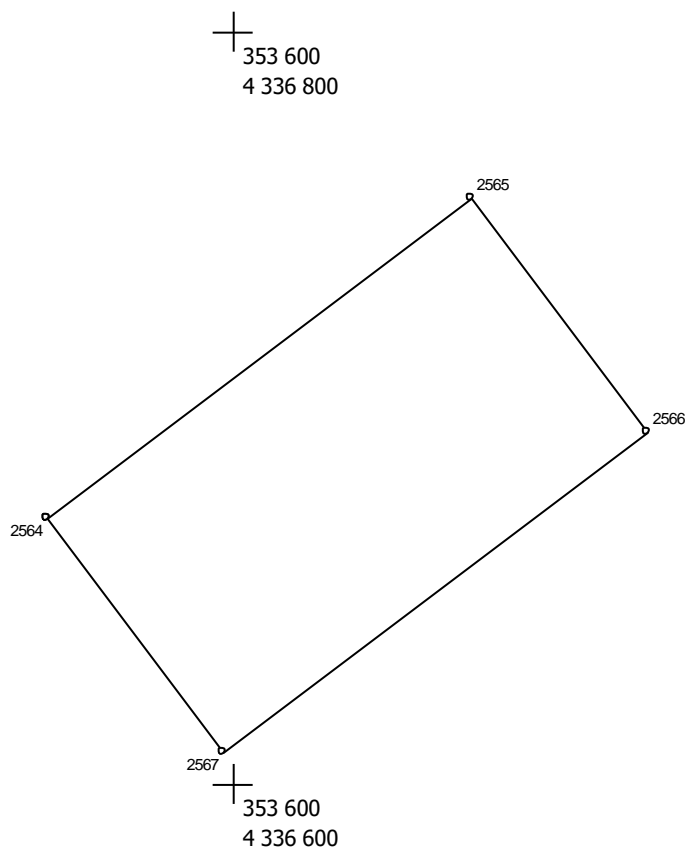
Площадь = 17990 кв.м



Ведомость вычисления координат земельного участка

№№ пунктов	Дирекц. Углы	Длина линий, м	ΔSдоп	X	Y	fдоп
2559	137° 3,5'	56,91	0.2	353 805,16	4 336 808,23	0.3
2560	131° 28,6'	160,60	0.2	353 763,50	4 336 847,00	0.3
2561	232° 56,3'	31,54	0.2	353 657,13	4 336 967,33	0.3
2562	316° 27,4'	212,69	0.2	353 638,12	4 336 942,16	0.3
2563	44° 22,2'	18,00	0.2	353 792,29	4 336 795,64	0.3
2564						

Площадь = 4844 кв.м

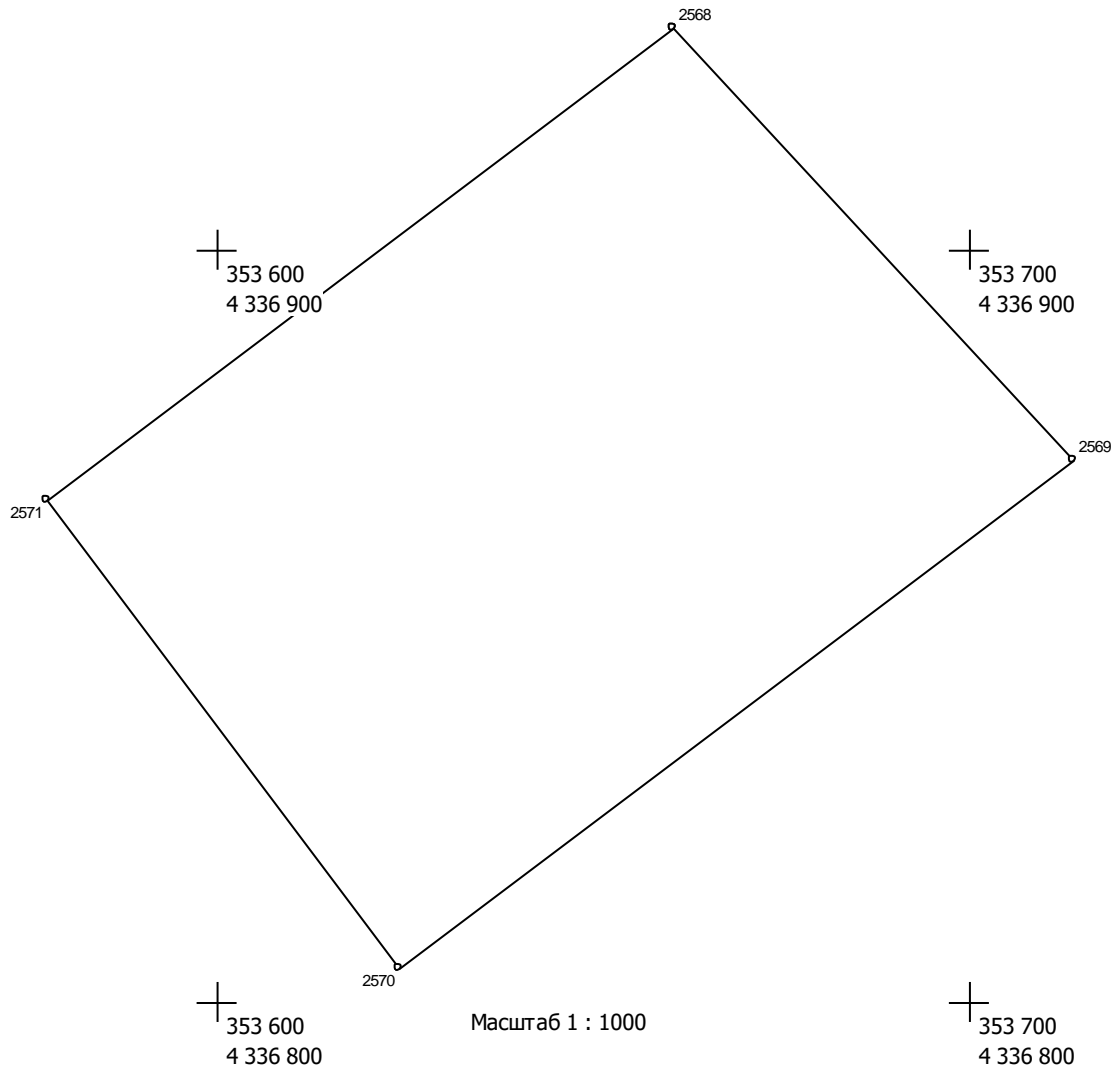


Масштаб 1 : 2000

Ведомость вычисления координат земельного участка

№№ пун-ктов	Дирекц. Углы	Длина линий, м	ΔSдоп	X	Y	fдоп
2564	52° 56,1'	140,86	0.2	353 470,90	4 336 750,60	0.3
2565	142° 56,3'	77,82	0.2	353 555,80	4 336 863,00	0.3
2566	232° 55,6'	141,00	0.2	353 493,70	4 336 909,90	0.3
2567	323° 2,5'	77,84	0.2	353 408,70	4 336 797,40	0.3
2568						

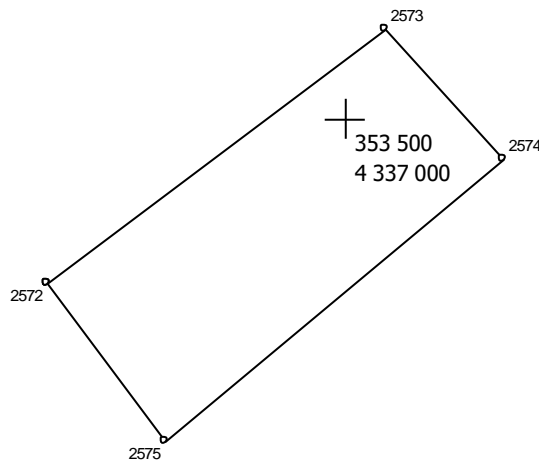
Площадь = 10969 кв.м



Ведомость вычисления координат земельного участка

№№ пун-ктов	Дирекц. Углы	Длина линий, м	ΔSдоп	X	Y	fдоп
2568	137° 5,3'	78,21	0.2	353 629,31	4 336 960,34	0.3
2569	232° 58,3'	111,97	0.2	353 572,03	4 337 013,59	0.3
2570	322° 57,2'	77,68	0.2	353 504,60	4 336 924,20	0.3
2571	52° 54,4'	103,98	0.2	353 566,60	4 336 877,40	0.3
2572						

Площадь = 8394 кв.м



Масштаб 1 : 5000

Ведомость вычисления координат земельного участка

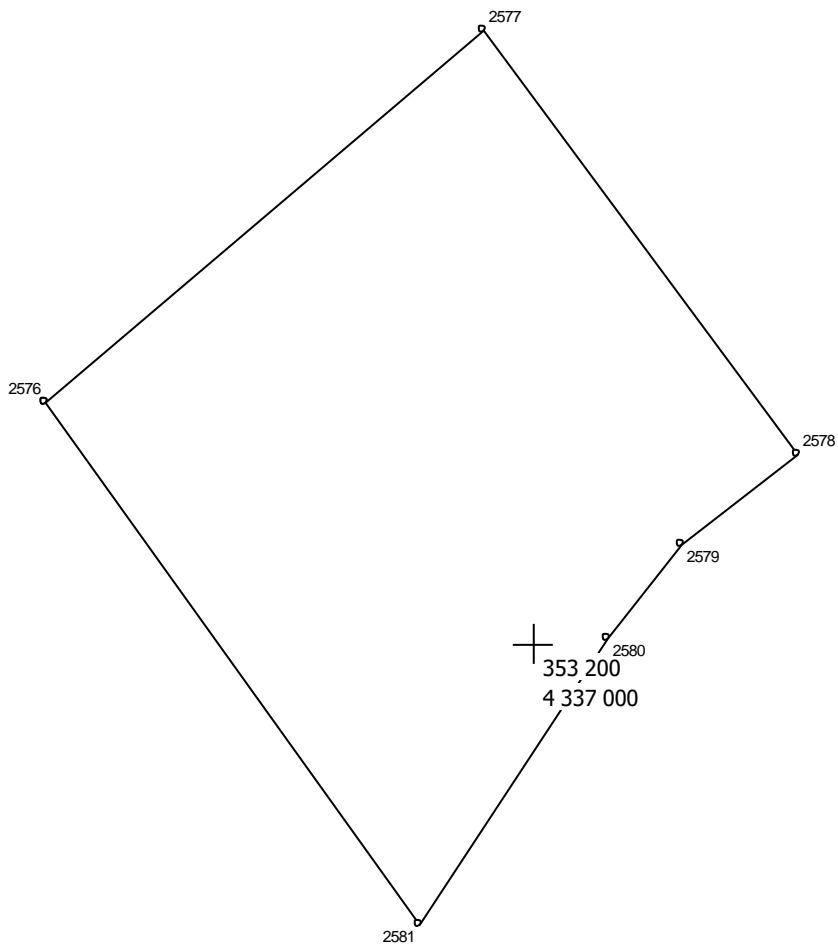
№№ пун-ктов	Дирекц. Углы	Длина линий, м	ΔSдоп	X	Y	fдоп
2572	53° 1,2'	280,42	0.2	353 390,10	4 336 801,90	0.3
2573	137° 56,6'	116,66	0.2	353 558,78	4 337 025,91	0.3
2574	230° 11,0'	292,75	0.2	353 472,16	4 337 104,06	0.3
2575	323° 44,6'	130,71	0.2	353 284,70	4 336 879,20	0.3
2576						

Площадь = 35388 кв.м

Ю
200

353 200
4 337 200

Ю
300

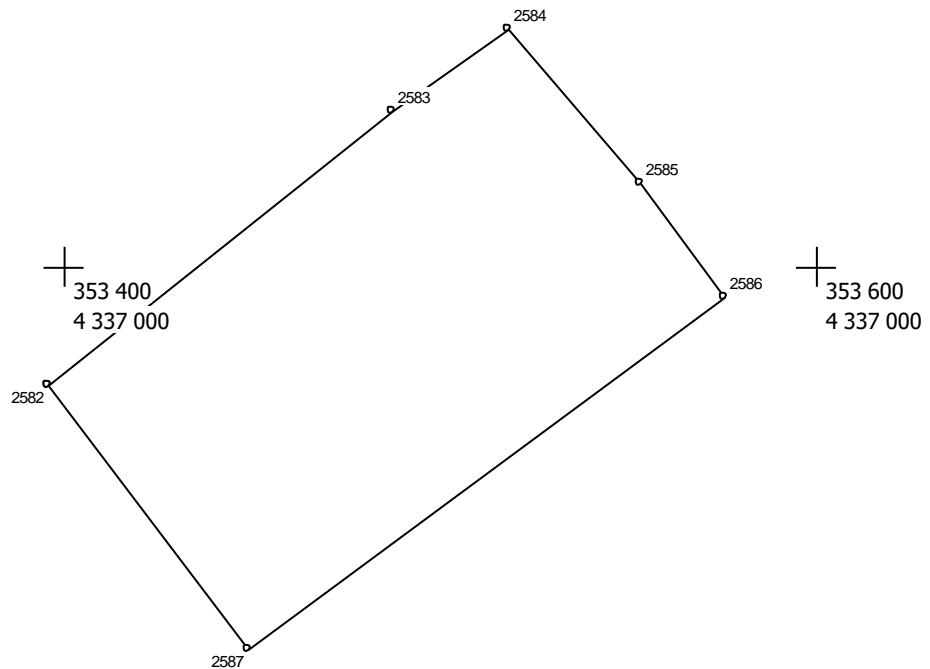


Масштаб 1 : 2000

Ведомость вычисления координат земельного участка

№№ пун-ктов	Дирекц. Углы	Длина линий, м	ΔSдоп	X	Y	fдоп
2576	49° 40,5'	152,68	0.2	353 263,90	4 336 870,00	0.3
2577	143° 26,4'	140,18	0.2	353 362,70	4 336 986,40	0.3
2578	232° 29,1'	39,08	0.2	353 250,10	4 337 069,90	0.3
2579	217° 18,2'	31,68	0.2	353 226,30	4 337 038,90	0.3
2580	213° 29,9'	91,14	0.2	353 201,10	4 337 019,70	0.3
2581	324° 23,5'	170,72	0.2	353 125,10	4 336 969,40	0.3
2582						

Площадь = 23028 кв.м

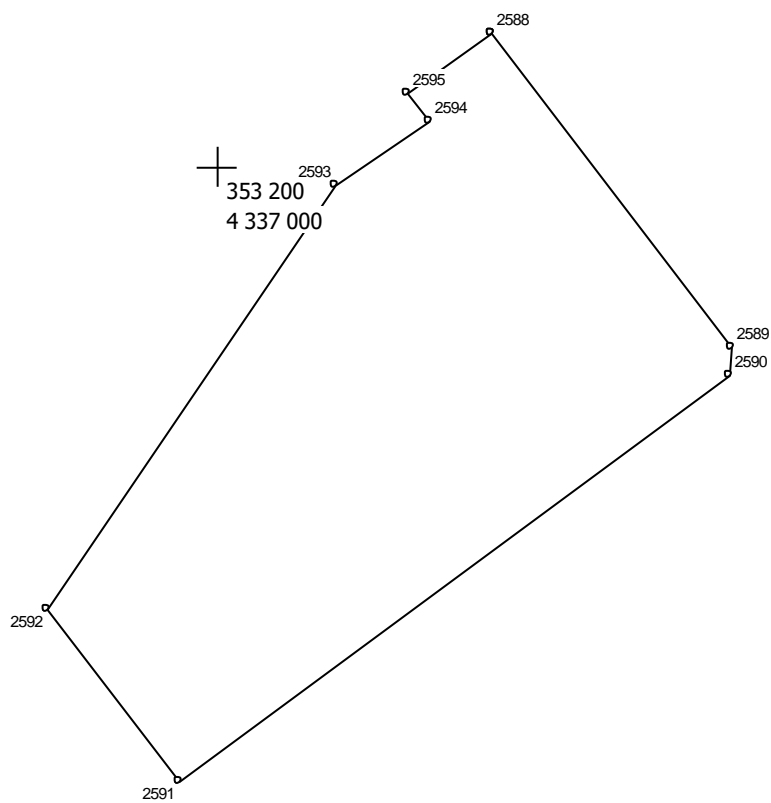


Масштаб 1 : 2000

Ведомость вычисления координат земельного участка

№№ пун-ктов	Дирекц. Углы	Длина линий, м	ΔSдоп	X	Y	fдоп
2582	51° 19,5'	117,14	0.2	353 368,00	4 336 995,50	0.3
2583	54° 45,9'	37,44	0.2	353 441,20	4 337 086,95	0.3
2584	139° 38,0'	54,01	0.2	353 462,80	4 337 117,53	0.3
2585	143° 18,3'	37,45	0.2	353 421,65	4 337 152,51	0.3
2586	233° 34,9'	157,19	0.2	353 391,62	4 337 174,89	0.3
2587	322° 48,2'	87,50	0.2	353 298,30	4 337 048,40	0.3
2588						

Площадь = 14135 кв.м

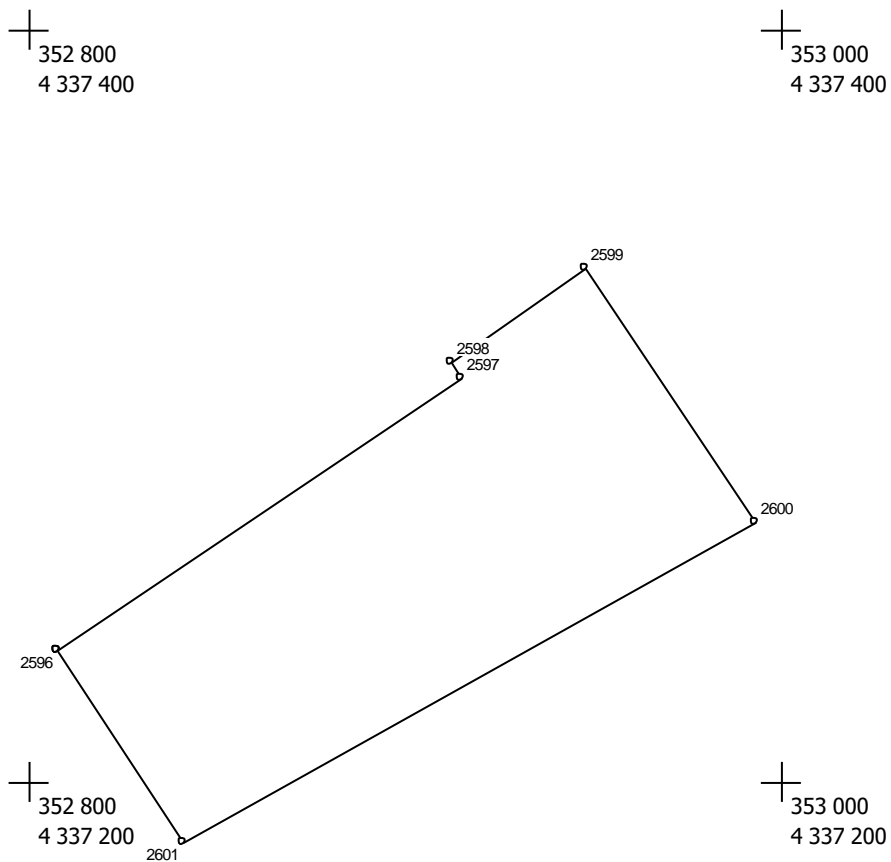


Масштаб 1 : 2000
 X = 353 200
 Y = 4 336 800

Ведомость вычисления координат земельного участка

№№ пунктов	Дирекц. Углы	Длина линий, м	ΔSдоп	X	Y	fдоп
2588	142° 37,1'	105,08	0.2	353 235,40	4 337 072,30	0.3
2589	184° 41,9'	7,32	0.2	353 151,90	4 337 136,10	0.3
2590	233° 31,9'	181,41	0.2	353 144,60	4 337 135,50	0.3
2591	322° 12,0'	57,50	0.2	353 036,77	4 336 989,61	0.3
2592	34° 3,7'	136,28	0.2	353 082,20	4 336 954,37	0.3
2593	55° 50,4'	30,45	0.2	353 195,10	4 337 030,70	0.3
2594	321° 54,7'	9,40	0.2	353 212,20	4 337 055,90	0.3
2595	54° 33,6'	27,25	0.2	353 219,60	4 337 050,10	0.3
2596						

Площадь = 16453 кв.м

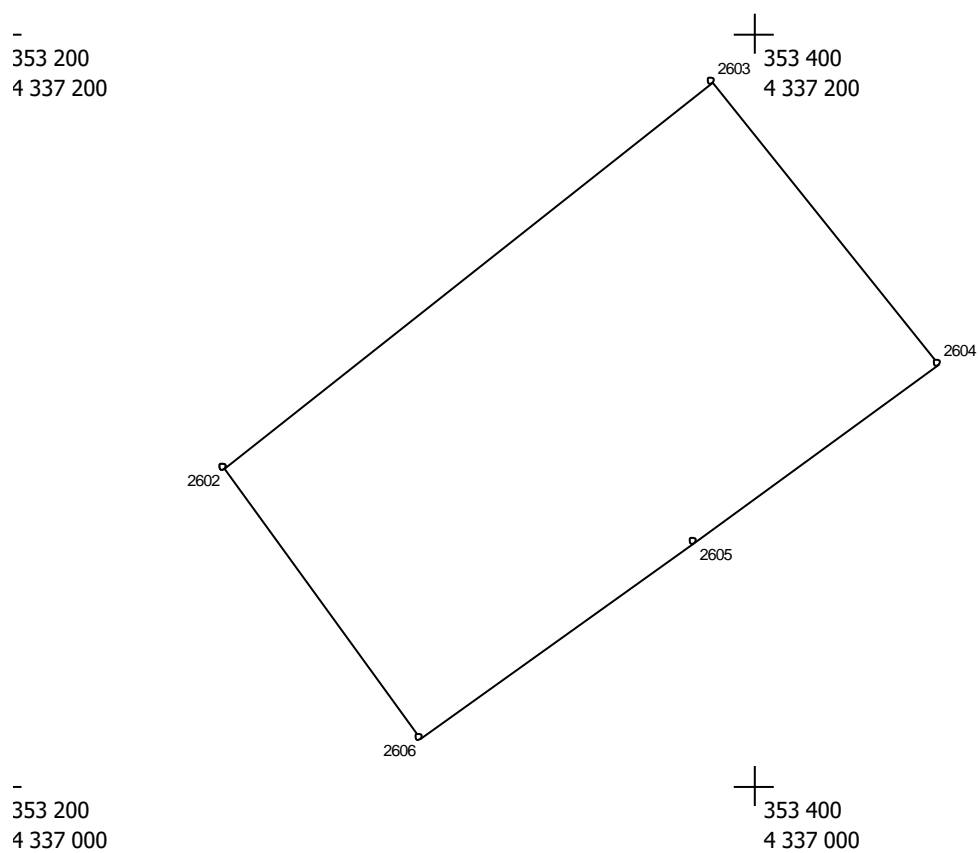


Масштаб 1 : 2000

Ведомость вычисления координат земельного участка

№№ пун-ктов	Дирекц. Углы	Длина линий, м	ΔSдоп	X	Y	fдоп
2596	56° 7,5'	129,36	0.2	353 034,90	4 337 007,30	0.3
2597	328° 50,4'	5,02	0.2	353 107,00	4 337 114,70	0.3
2598	54° 55,3'	43,50	0.2	353 111,30	4 337 112,10	0.3
2599	146° 9,2'	81,15	0.2	353 136,30	4 337 147,70	0.3
2600	240° 44,7'	174,34	0.2	353 068,90	4 337 192,90	0.3
2601	326° 48,2'	61,19	0.2	352 983,70	4 337 040,80	0.3
2602						

Площадь = 12069 кв.м

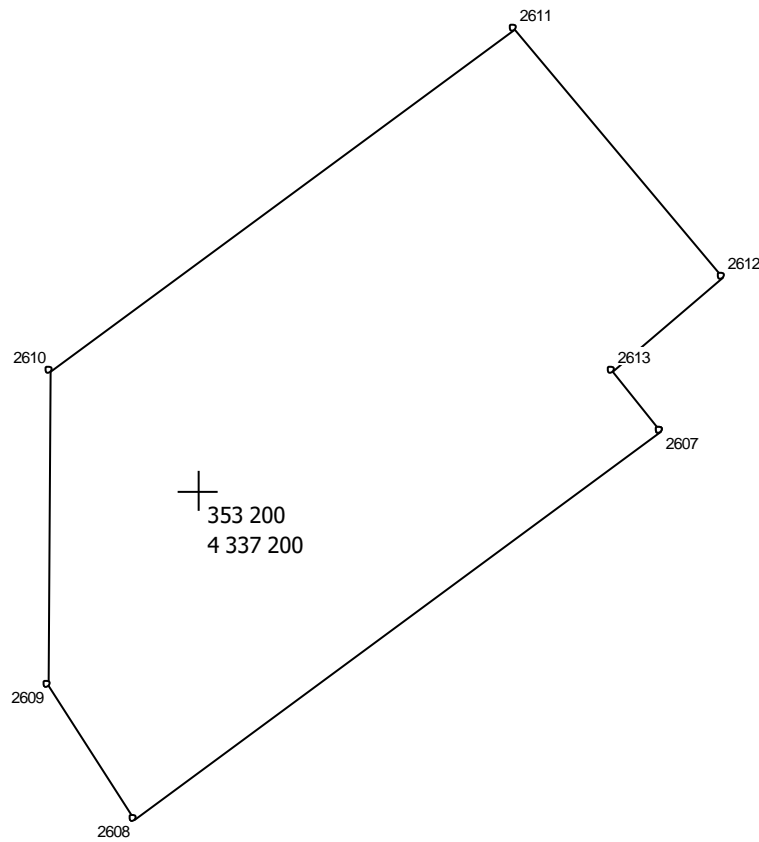


Масштаб 1 : 2000

Ведомость вычисления координат земельного участка

№№ пун-ктов	Дирекц. Углы	Длина линий, м	ΔSдоп	X	Y	fдоп
2602	51° 35,4'	165,14	0.2	353 284,40	4 337 059,00	0.3
2603	141° 11,2'	96,13	0.2	353 387,00	4 337 188,40	0.3
2604	233° 57,3'	80,23	0.2	353 312,10	4 337 248,65	0.3
2605	234° 14,7'	89,52	0.2	353 264,89	4 337 183,78	0.3
2606	324° 1,6'	88,74	0.2	353 212,58	4 337 111,13	0.3
2607						

Площадь = 15487 кв.м

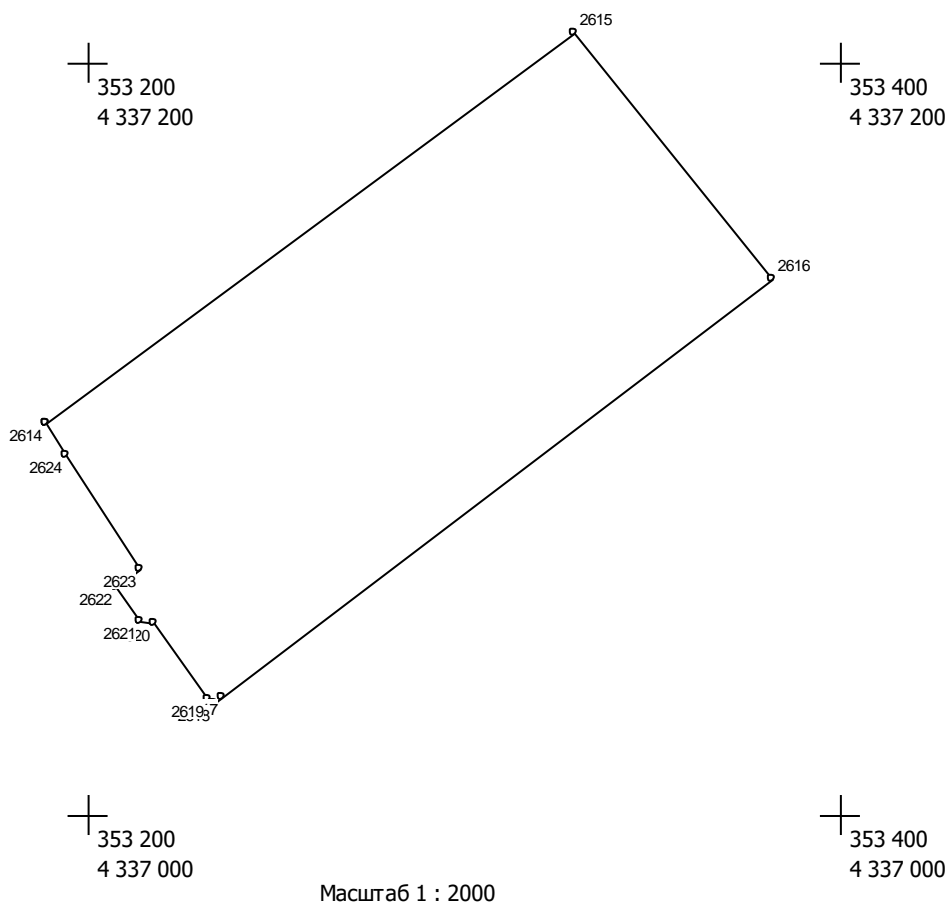


Масштаб 1 : 2000

Ведомость вычисления координат земельного участка

№№ пун-ктов	Дирекц. Углы	Длина линий, м	ΔSдоп	X	Y	fдоп
2607	233° 35,9'	173,49	0.2	353 215,67	4 337 322,40	0.3
2608	326° 59,1'	41,88	0.2	353 112,71	4 337 182,76	0.3
2609	0° 19,7'	83,82	0.2	353 147,83	4 337 159,94	0.3
2610	53° 40,3'	153,02	0.2	353 231,65	4 337 160,42	0.3
2611	140° 4,2'	85,86	0.2	353 322,30	4 337 283,70	0.3
2612	229° 36,0'	38,36	0.2	353 256,46	4 337 338,81	0.3
2613	141° 13,1'	20,44	0.2	353 231,60	4 337 309,60	0.3
2614						

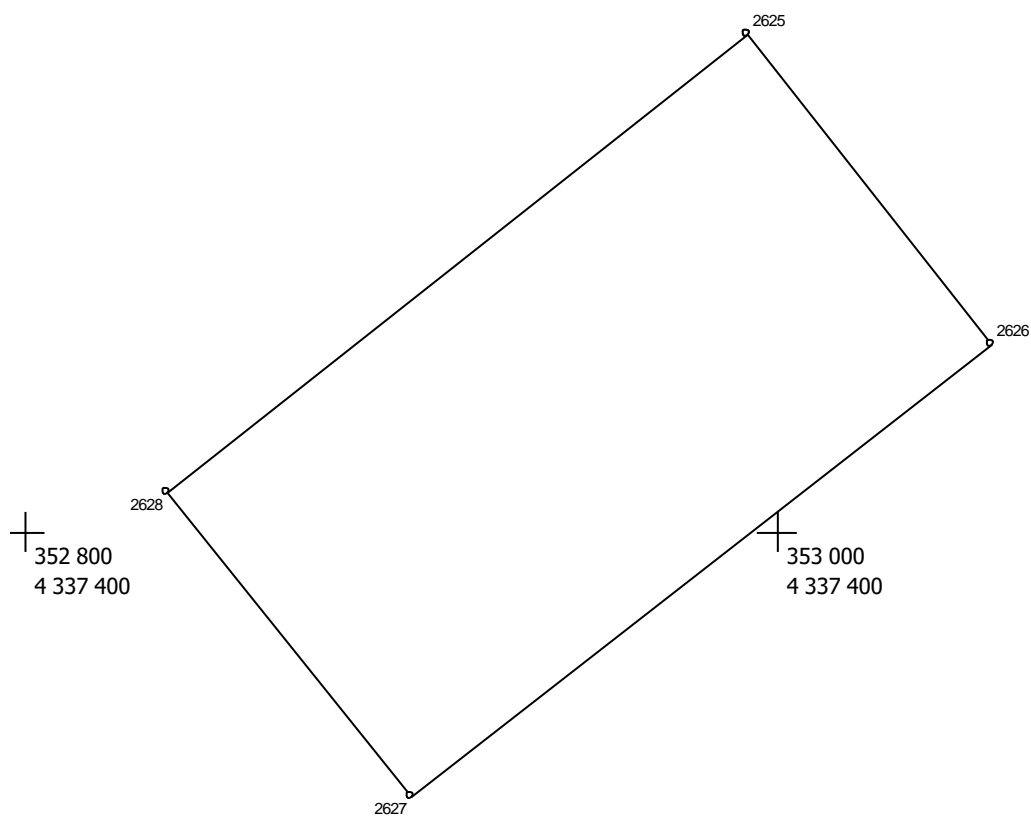
Площадь = 20018 кв.м



Ведомость вычисления координат земельного участка

№№ пунктов	Дирекц. Углы	Длина линий, м	ΔSдоп	X	Y	fдоп
2614	53° 36,1'	174,50	0.2	353 104,31	4 337 188,22	0.3
2615	141° 13,0'	83,85	0.2	353 207,86	4 337 328,68	0.3
2616	232° 47,1'	183,25	0.2	353 142,50	4 337 381,20	0.3
2617	232° 49,2'	2,96	0.2	353 031,67	4 337 235,27	0.3
2618	308° 54,0'	1,86	0.2	353 029,88	4 337 232,91	0.3
2619	324° 30,8'	24,43	0.2	353 031,05	4 337 231,46	0.3
2620	278° 48,9'	3,78	0.2	353 050,94	4 337 217,28	0.3
2621	324° 38,9'	11,10	0.2	353 051,52	4 337 213,54	0.3
2622	51° 46,0'	7,98	0.2	353 060,57	4 337 207,12	0.3
2623	327° 2,7'	35,88	0.2	353 065,51	4 337 213,39	0.3
2624	326° 58,2'	10,37	0.2	353 095,62	4 337 193,87	0.3
2625						

Площадь = 15424 кв.м

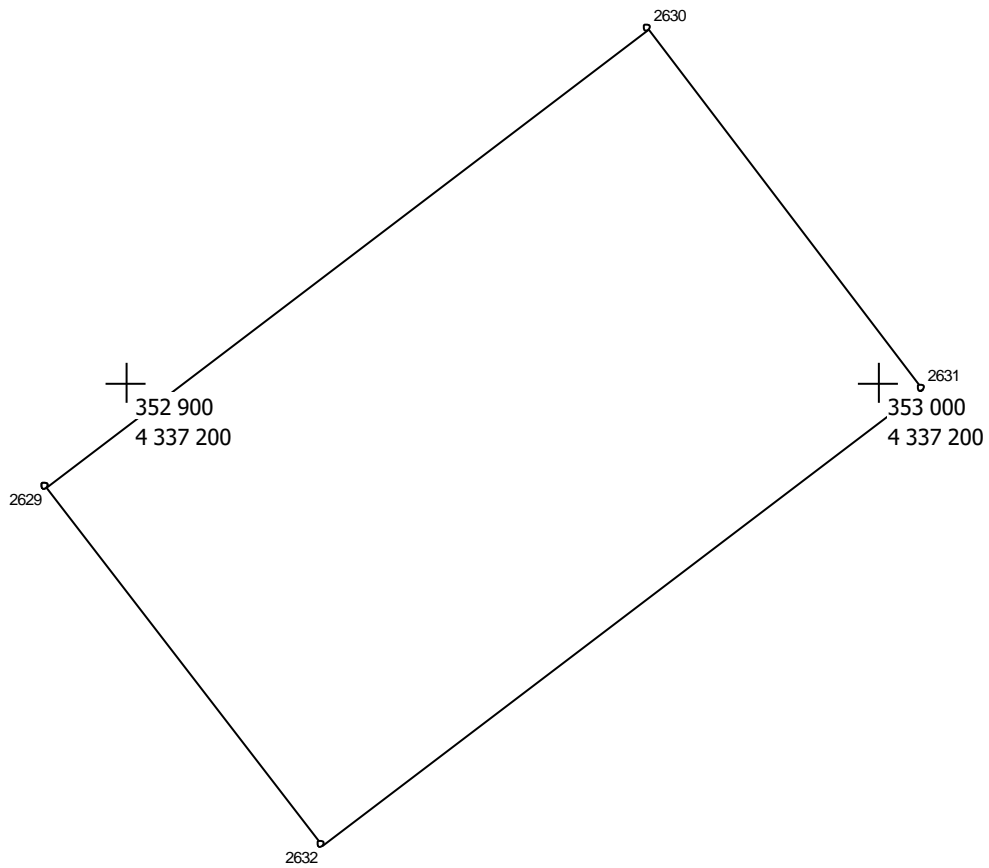


Масштаб 1 : 2000

Ведомость вычисления координат земельного участка

№№ пун-ктов	Дирекц. Углы	Длина линий, м	ΔSдоп	X	Y	fдоп
2625	141° 51,7'	104,77	0.2	353 132,00	4 337 392,00	0.3
2626	232° 10,4'	195,35	0.2	353 049,60	4 337 456,70	0.3
2627	321° 19,9'	103,23	0.2	352 929,80	4 337 302,40	0.3
2628	51° 43,4'	196,30	0.2	353 010,40	4 337 237,90	0.3
2629						

Площадь = 20365 кв.м

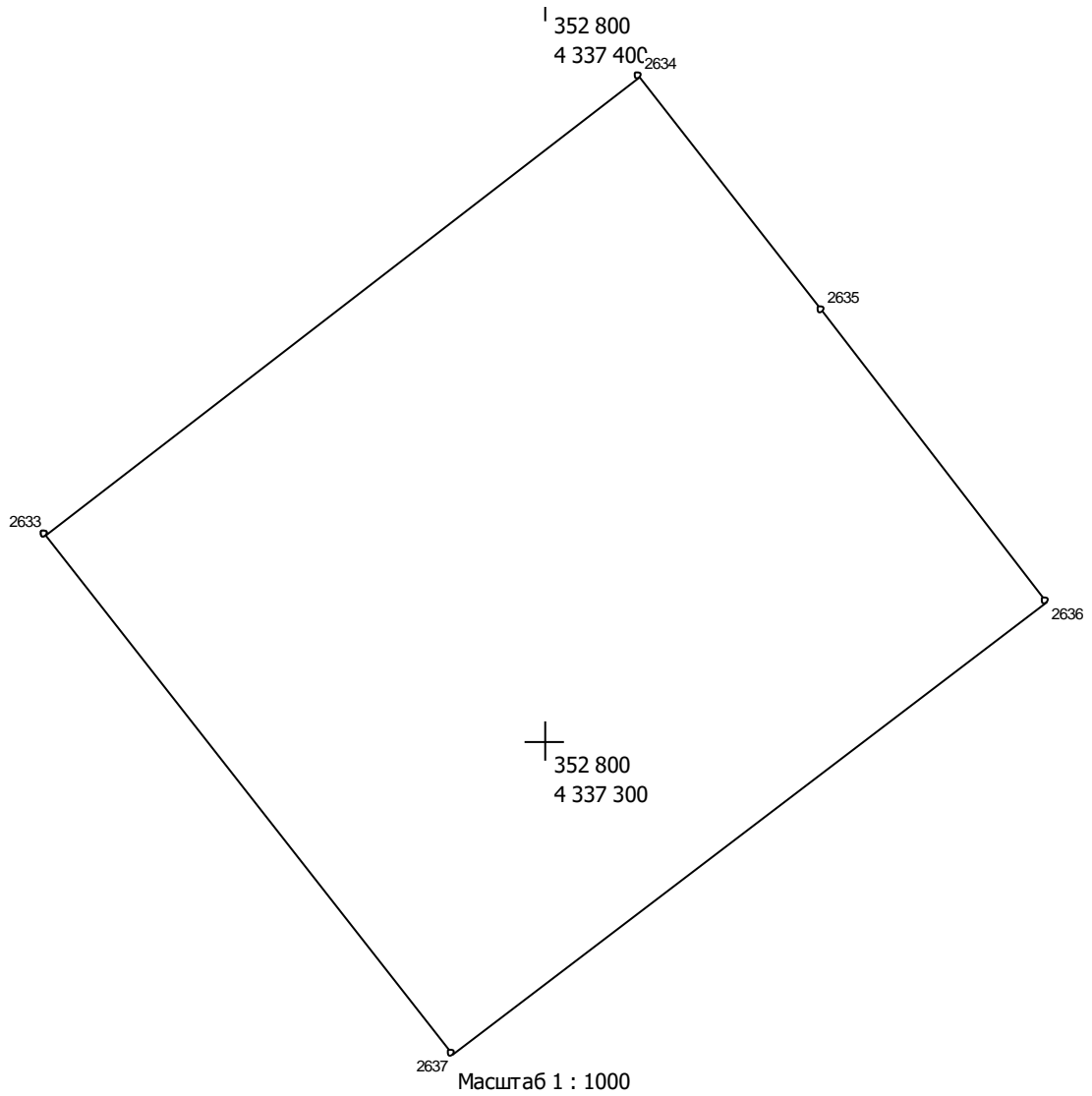


Масштаб 1 : 1000

Ведомость вычисления координат земельного участка

№№ пун-ктов	Дирекц. Углы	Длина линий, м	ΔSдоп	X	Y	fдоп
2629	52° 45,3'	100,62	0.2	352 886,10	4 337 189,10	0.3
2630	142° 47,2'	60,02	0.2	352 947,00	4 337 269,20	0.3
2631	232° 45,8'	99,98	0.2	352 899,20	4 337 305,50	0.3
2632	322° 10,5'	60,01	0.2	352 838,70	4 337 225,90	0.3
2633						

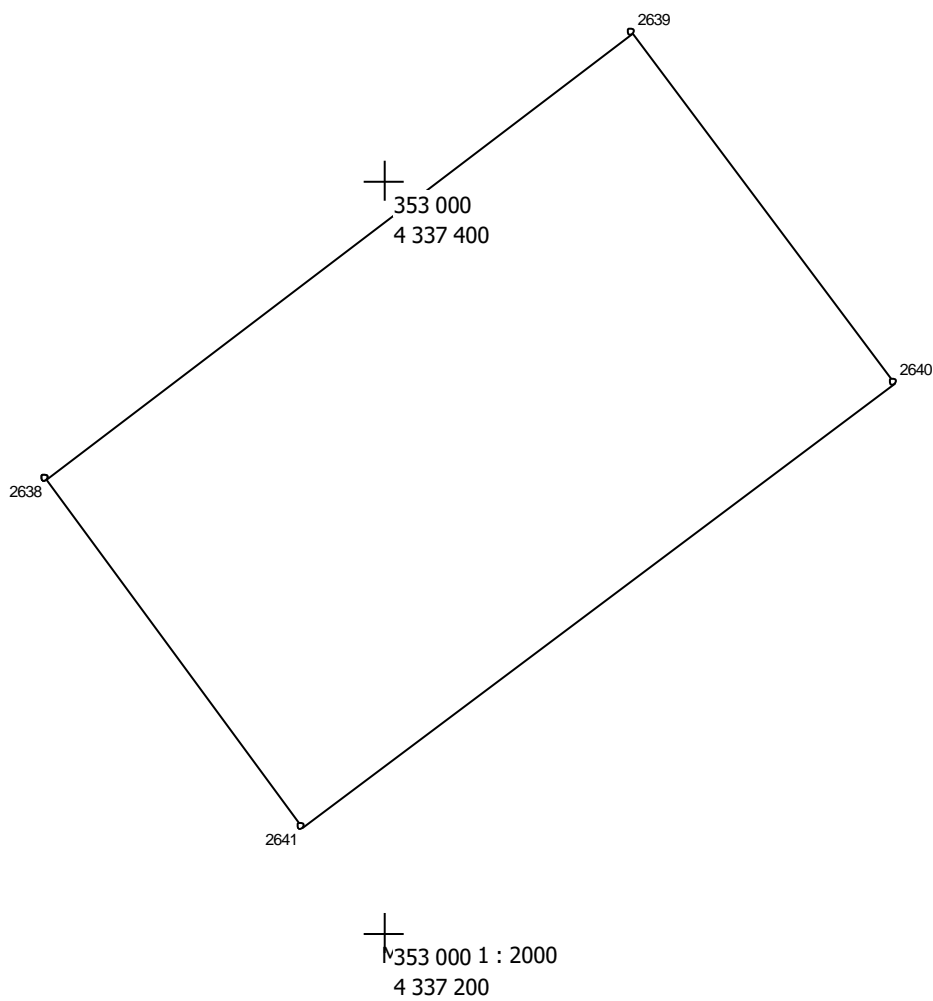
Площадь = 6019 кв.м



Ведомость вычисления координат земельного участка

№№ пун-ктов	Дирекц. Углы	Длина линий, м	ΔSдоп	X	Y	fдоп
2633	52° 19,8'	101,36	0.2	352 827,60	4 337 232,50	0.3
2634	142° 0,3'	40,01	0.2	352 889,54	4 337 312,73	0.3
2635	142° 28,7'	49,82	0.2	352 858,01	4 337 337,36	0.3
2636	232° 46,7'	100,84	0.2	352 818,50	4 337 367,70	0.3
2637	321° 56,0'	89,04	0.2	352 757,50	4 337 287,40	0.3
2638						

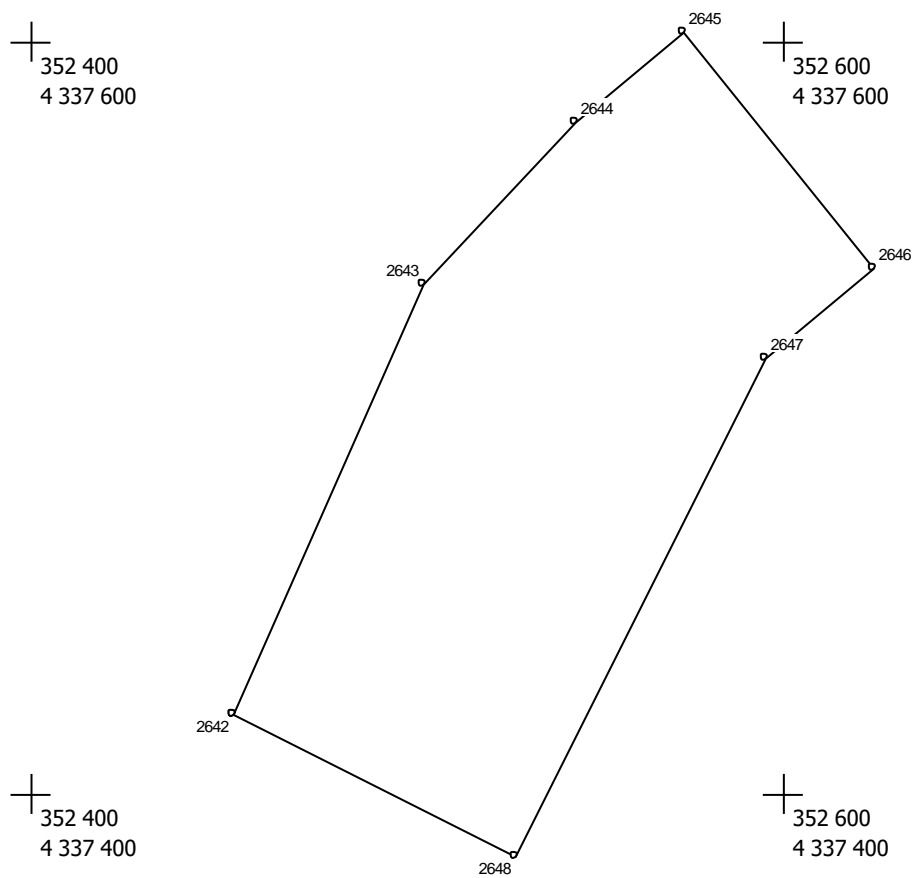
Площадь = 9049 кв.м



Ведомость вычисления координат земельного участка

№№ пун-ктов	Дирекц. Углы	Длина линий, м	ΔSдоп	X	Y	fдоп
2638	52° 45,0'	195,60	0.2	352 920,50	4 337 309,70	0.3
2639	143° 9,0'	116,22	0.2	353 038,90	4 337 465,40	0.3
2640	233° 2,9'	196,46	0.2	352 945,90	4 337 535,10	0.3
2641	323° 34,7'	115,20	0.2	352 827,80	4 337 378,10	0.3
2642						

Площадь = 22682 кв.м



Масштаб 1 : 2000

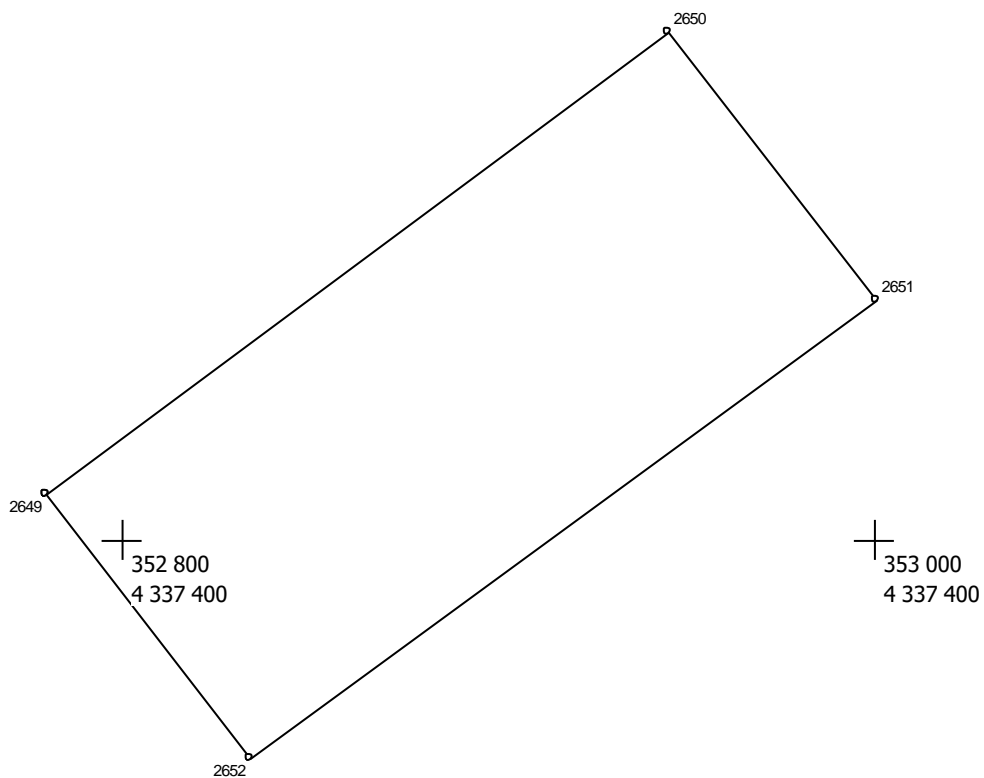
Ведомость вычисления координат земельного участка

№№ пунктов	Дирекц. Углы	Длина линий, м	ΔSдоп	X	Y	fдоп
2642	23° 53,0'	125,22	0.2	352 620,70	4 337 253,80	0.3
2643	43° 4,3'	58,86	0.2	352 735,20	4 337 304,50	0.3
2644	50° 19,9'	37,28	0.2	352 778,20	4 337 344,70	0.3
2645	141° 9,7'	80,37	0.2	352 802,00	4 337 373,40	0.3
2646	230° 12,8'	37,35	0.2	352 739,40	4 337 423,80	0.3
2647	206° 40,1'	147,94	0.2	352 715,50	4 337 395,10	0.3
2648	296° 32,1'	83,72	0.2	352 583,30	4 337 328,70	0.3
2649						

Площадь = 17223 кв.м

4 337 600

4 337 600

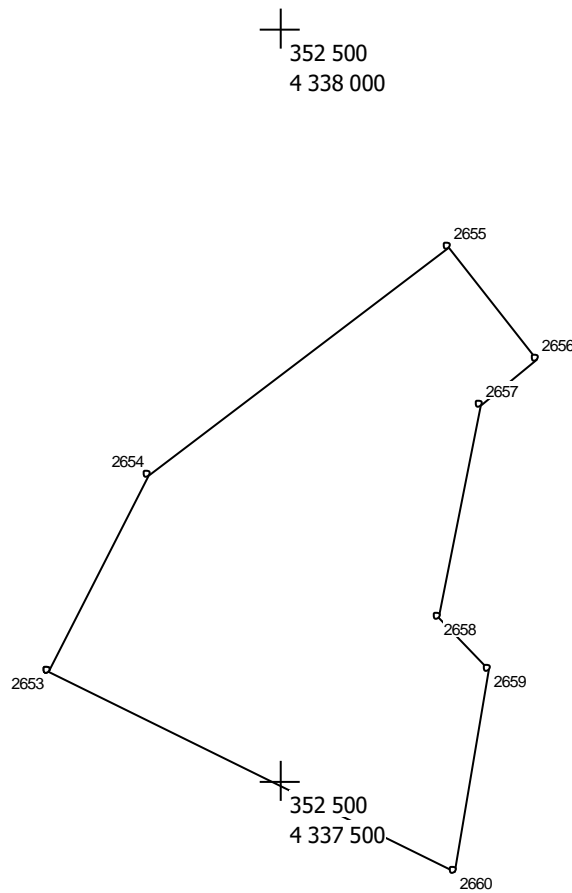


Масштаб 1 : 2000

Ведомость вычисления координат земельного участка

№№ пун-ктов	Дирекц. Углы	Длина линий, м	ΔSдоп	X	Y	fдоп
2649	53° 16,2'	205,50	0.2	352 811,70	4 337 380,00	0.3
2650	141° 59,1'	90,12	0.2	352 934,60	4 337 544,70	0.3
2651	233° 48,5'	205,93	0.2	352 863,60	4 337 600,20	0.3
2652	322° 14,0'	88,17	0.2	352 742,00	4 337 434,00	0.3
2653						

Площадь = 18333 кв.м



Масштаб 1 : 5000

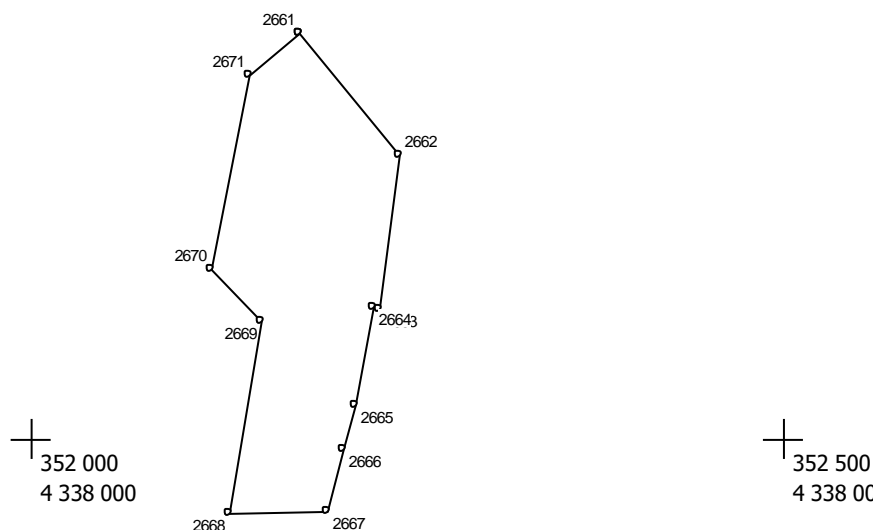
Ведомость вычисления координат земельного участка

№№ пун-ктов	Дирекц. Углы	Длина линий, м	ΔSдоп	X	Y	fдоп
2653	26° 43,4'	146,33	0.2	352 571,90	4 337 345,10	0.3
2654	52° 53,8'	250,64	0.2	352 702,60	4 337 410,90	0.3
2655	141° 53,4'	94,30	0.2	352 853,80	4 337 610,80	0.3
2656	230° 40,6'	48,60	0.2	352 779,60	4 337 669,00	0.3
2657	191° 16,2'	143,26	0.2	352 748,80	4 337 631,40	0.3
2658	136° 29,9'	48,67	0.2	352 608,30	4 337 603,40	0.3
2659	189° 21,5'	135,91	0.2	352 573,00	4 337 636,90	0.3
2660	296° 15,0'	300,71	0.2	352 438,90	4 337 614,80	0.3
2661						

Площадь = 69591 кв.м

352 000
4 338 500

352 500
4 338 50



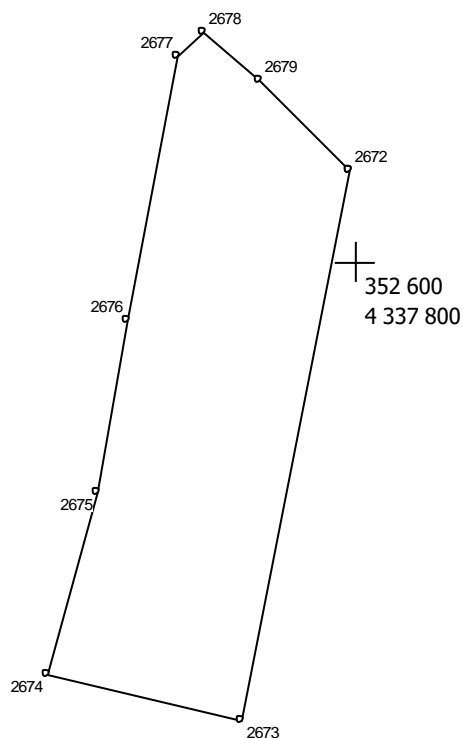
Масштаб 1 : 5000

Ведомость вычисления координат земельного участка

№№ пунктов	Дирекц. Углы	Длина линий, м	ΔSдоп	X	Y	fдоп
2661	140° 49,6'	104,48	0.2	352 768,80	4 337 677,70	0.3
2662	187° 31,9'	102,99	0.2	352 687,80	4 337 743,70	0.3
2663	277° 7,5'	4,03	0.2	352 585,70	4 337 730,20	0.3
2664	190° 11,9'	64,95	0.2	352 586,20	4 337 726,20	0.3
2665	195° 28,8'	31,47	0.2	352 522,28	4 337 714,70	0.3
2666	194° 56,3'	42,09	0.2	352 491,95	4 337 706,30	0.3
2667	269° 29,1'	64,55	0.2	352 451,28	4 337 695,45	0.3
2668	9° 21,1'	128,61	0.2	352 450,70	4 337 630,90	0.3
2669	316° 30,4'	48,38	0.2	352 577,60	4 337 651,80	0.3
2670	11° 16,5'	130,93	0.2	352 612,70	4 337 618,50	0.3
2671	50° 29,9'	43,55	0.2	352 741,10	4 337 644,10	0.3
2672						

Площадь = 25888 кв.м

52 400
337 800

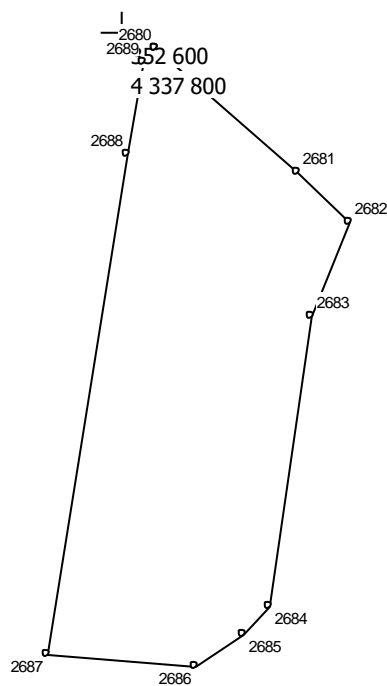


Масштаб 1 : 2000

Ведомость вычисления координат земельного участка

№№ пунктов	Дирекц. Углы	Длина линий, м	ΔSдоп	X	Y	fдоп
2672	191° 4,1'	148,72	0.2	352 624,03	4 337 797,93	0.3
2673	283° 18,6'	52,86	0.2	352 478,08	4 337 769,38	0.3
2674	14° 52,0'	50,09	0.2	352 490,25	4 337 717,94	0.3
2675	10° 17,2'	45,98	0.2	352 538,66	4 337 730,79	0.3
2676	10° 52,2'	71,58	0.2	352 583,90	4 337 739,00	0.3
2677	45° 2,7'	9,13	0.2	352 654,20	4 337 752,50	0.3
2678	130° 30,2'	19,57	0.2	352 660,65	4 337 758,96	0.3
2679	134° 47,1'	33,94	0.2	352 647,94	4 337 773,84	0.3
2680						

Площадь = 8242 кв.м



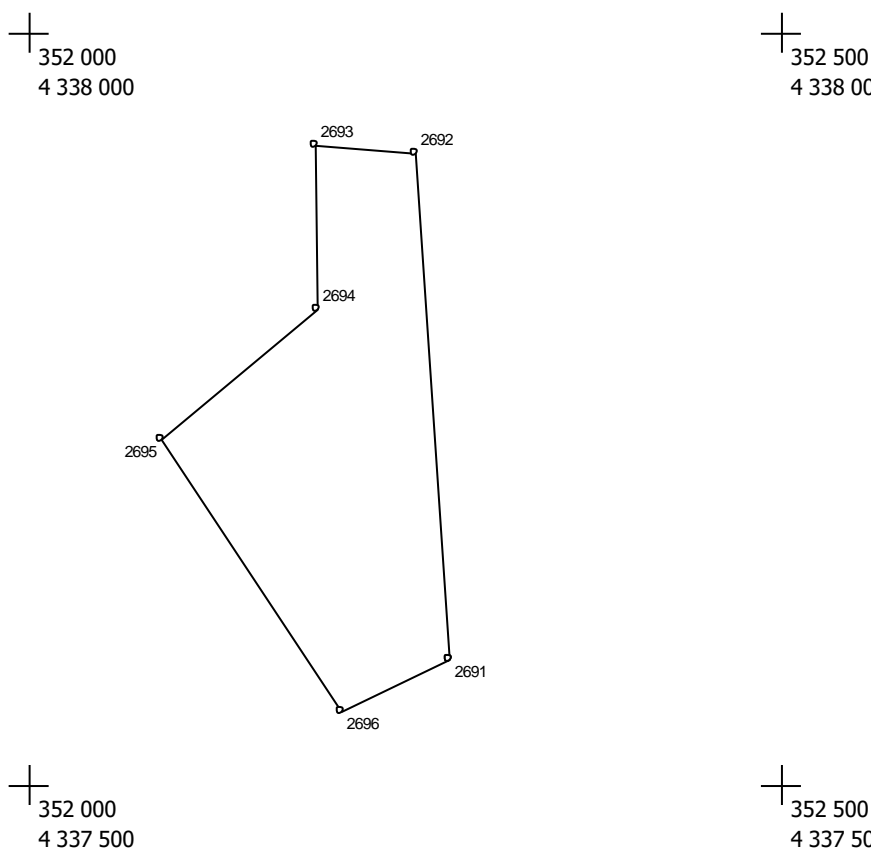
+
 352 600
 4 337 600

Масштаб 1 : 2000

Ведомость вычисления координат земельного участка

№№ пунктов	Дирекц. Углы	Длина линий, м	ΔSдоп	X	Y	fдоп
2680	130° 51,2'	49,97	0.2	352 595,47	4 337 808,72	0.3
2681	135° 0,0'	19,21	0.2	352 562,78	4 337 846,52	0.3
2682	202° 11,7'	27,00	0.2	352 549,20	4 337 860,10	0.3
2683	188° 8,4'	77,68	0.2	352 524,20	4 337 849,90	0.3
2684	221° 26,9'	10,27	0.2	352 447,30	4 337 838,90	0.3
2685	237° 57,3'	15,45	0.2	352 439,60	4 337 832,10	0.3
2686	274° 20,5'	39,23	0.2	352 431,40	4 337 819,00	0.3
2687	9° 6,5'	134,86	0.2	352 434,37	4 337 779,88	0.3
2688	10° 9,7'	24,77	0.2	352 567,53	4 337 801,23	0.3
2689	41° 13,9'	4,73	0.2	352 591,91	4 337 805,60	0.3
2690						

Площадь = 8050 кв.м

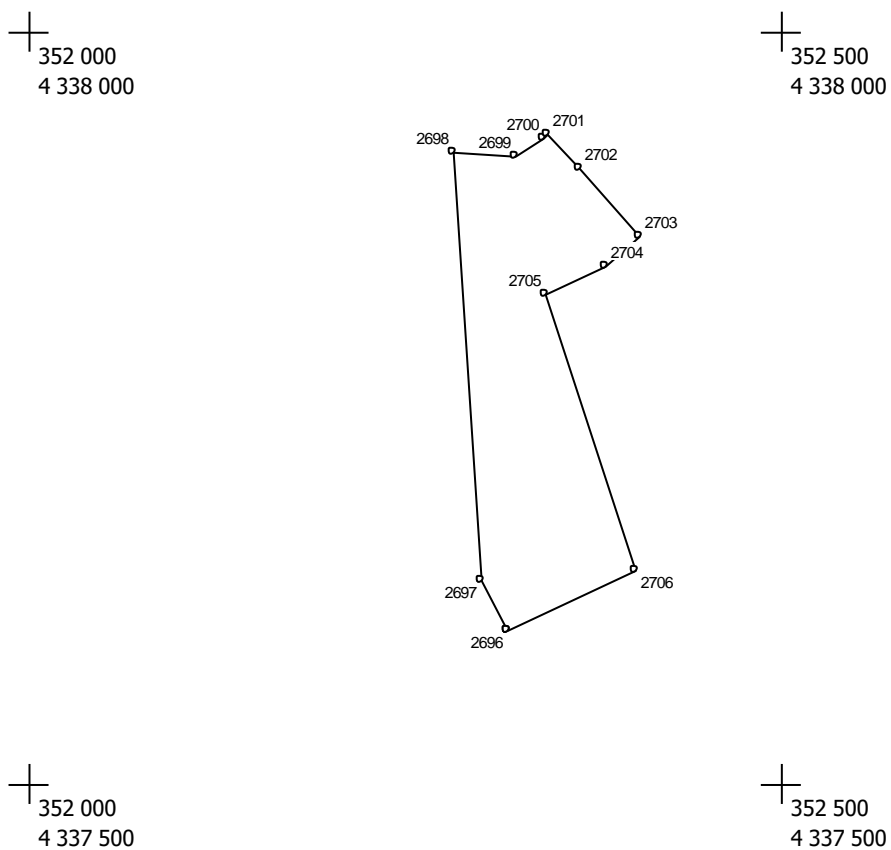


Масштаб 1 : 5000

Ведомость вычисления координат земельного участка

№№ пун-ктов	Дирекц. Углы	Длина линий, м	ΔSдоп	X	Y	fдоп
2690	356° 11,3'	337,92	0.2	352 083,56	4 337 778,73	0.3
2691	274° 4,1'	67,24	0.2	352 420,73	4 337 756,27	0.3
2692	178° 50,4'	108,62	0.2	352 425,50	4 337 689,20	0.3
2693	230° 7,8'	135,25	0.2	352 316,90	4 337 691,40	0.3
2694	146° 36,2'	216,56	0.2	352 230,20	4 337 587,60	0.3
2695	64° 35,8'	79,63	0.2	352 049,40	4 337 706,80	0.3
2696						

Площадь = 40173 кв.м

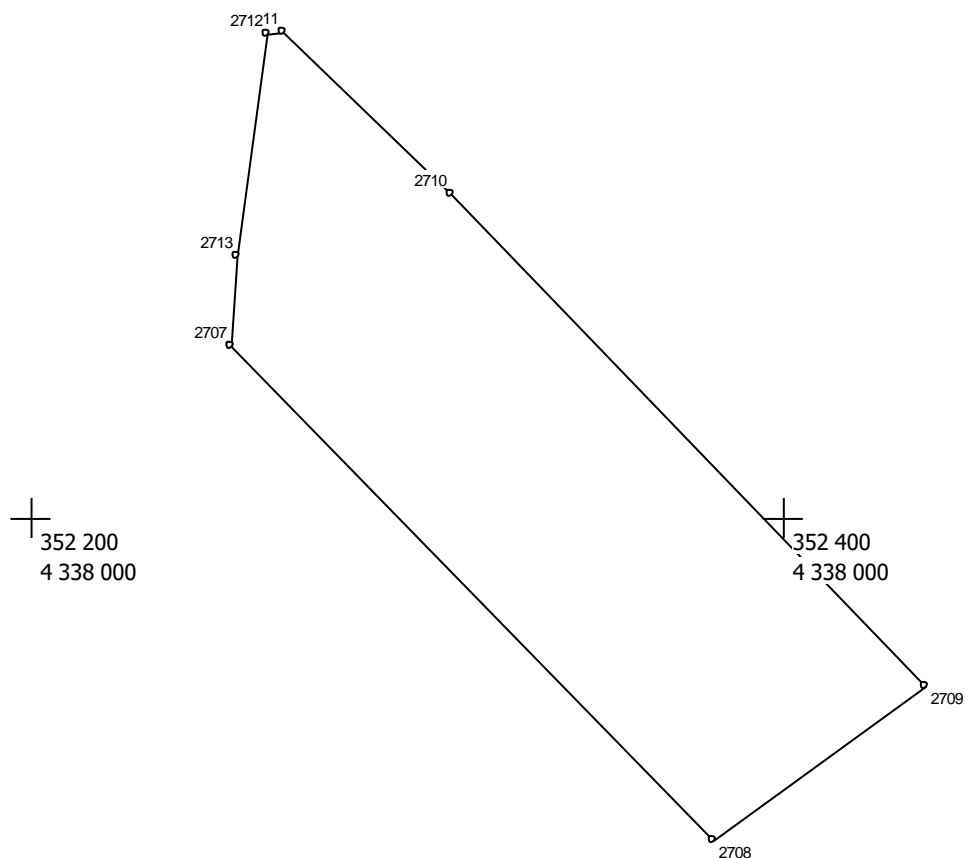


Масштаб 1 : 5000

Ведомость вычисления координат земельного участка

№№ пун-ктов	Дирекц. Углы	Длина линий, м	ΔSдоп	X	Y	fдоп
2696	333° 46,3'	37,99	0.2	352 101,96	4 337 817,07	0.3
2697	356° 11,4'	284,28	0.2	352 136,04	4 337 800,28	0.3
2698	93° 35,8'	41,29	0.2	352 419,69	4 337 781,39	0.3
2699	57° 49,7'	21,97	0.2	352 417,10	4 337 822,60	0.3
2700	41° 35,1'	3,92	0.2	352 428,80	4 337 841,20	0.3
2701	137° 8,4'	30,09	0.2	352 431,73	4 337 843,80	0.3
2702	138° 34,6'	61,11	0.2	352 409,67	4 337 864,27	0.3
2703	229° 11,3'	29,82	0.2	352 363,85	4 337 904,70	0.3
2704	245° 6,1'	44,61	0.2	352 344,36	4 337 882,13	0.3
2705	161° 41,7'	192,56	0.2	352 325,58	4 337 841,67	0.3
2706	244° 22,8'	94,36	0.2	352 142,76	4 337 902,15	0.3
2707						

Площадь = 25436 кв.м

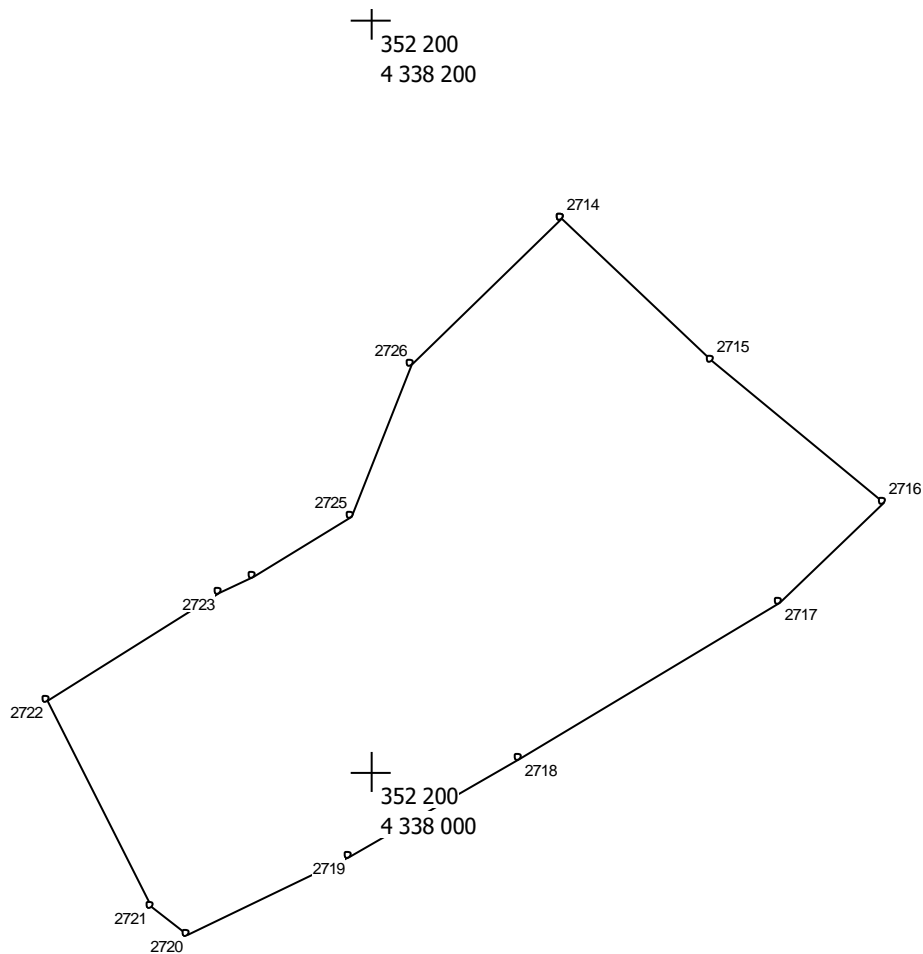


Масштаб 1 : 2000

Ведомость вычисления координат земельного участка

№№ пун-ктов	Дирекц. Углы	Длина линий, м	ΔSдоп	X	Y	fдоп
2707	135° 42,8'	183,54	0.2	352 445,72	4 337 852,74	0.3
2708	54° 13,0'	69,54	0.2	352 314,33	4 337 980,90	0.3
2709	316° 4,8'	181,30	0.2	352 354,99	4 338 037,31	0.3
2710	314° 11,1'	62,11	0.2	352 485,58	4 337 911,55	0.3
2711	261° 33,0'	4,56	0.2	352 528,87	4 337 867,01	0.3
2712	187° 53,7'	59,63	0.2	352 528,20	4 337 862,50	0.3
2713	183° 50,1'	23,47	0.2	352 469,14	4 337 854,31	0.3
2714						

Площадь = 15051 кв.м

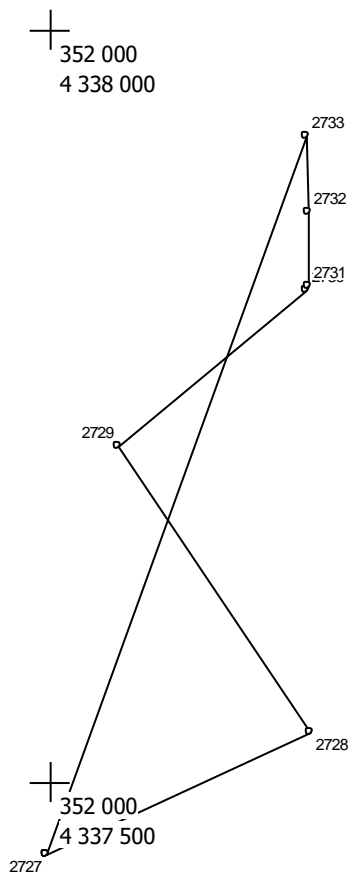


Масштаб 1 : 2000

Ведомость вычисления координат земельного участка

№№ пун-ктов	Дирекц. Углы	Длина линий, м	ΔSдоп	X	Y	fдоп
2714	133° 35,9'	54,94	0.2	352 346,66	4 338 050,14	0.3
2715	129° 30,0'	59,32	0.2	352 308,77	4 338 089,93	0.3
2716	226° 18,7'	38,00	0.2	352 271,04	4 338 135,70	0.3
2717	239° 7,1'	80,76	0.2	352 244,79	4 338 108,22	0.3
2718	239° 59,7'	52,31	0.2	352 203,34	4 338 038,91	0.3
2719	243° 59,3'	47,70	0.2	352 177,18	4 337 993,61	0.3
2720	307° 42,4'	12,20	0.2	352 156,26	4 337 950,74	0.3
2721	333° 34,3'	61,52	0.2	352 163,72	4 337 941,09	0.3
2722	58° 12,7'	53,89	0.2	352 218,81	4 337 913,71	0.3
2723	63° 50,7'	10,00	0.2	352 247,20	4 337 959,52	0.3
2724	58° 33,8'	30,12	0.2	352 251,61	4 337 968,50	0.3
2725	21° 41,2'	43,81	0.2	352 267,32	4 337 994,20	0.3
2726	45° 49,1'	55,43	0.2	352 308,03	4 338 010,39	0.3
2727						

Площадь = 18396 кв.м



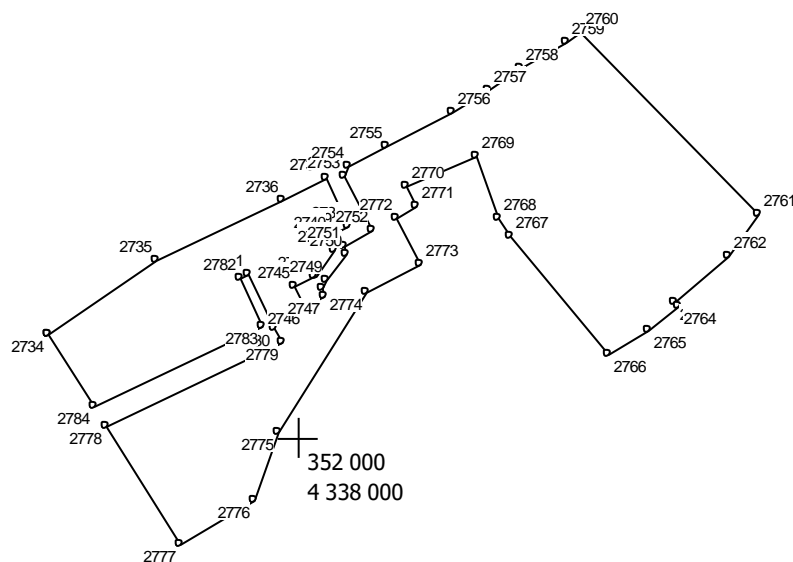
Масштаб 1 : 5000

Ведомость вычисления координат земельного участка

№№ пун-ктов	Дирекц. Углы	Длина линий, м	ΔSдоп	X	Y	fдоп
2727	65° 8,5'	193,64	0.2	351 951,40	4 337 496,70	0.3
2728	326° 1,1'	228,29	0.2	352 032,80	4 337 672,40	0.3
2729	50° 9,2'	162,94	0.2	352 222,10	4 337 544,80	0.3
2730	24° 54,3'	3,09	0.2	352 326,50	4 337 669,90	0.3
2731	359° 24,9'	49,00	0.2	352 329,30	4 337 671,20	0.3
2732	358° 17,5'	50,32	0.2	352 378,30	4 337 670,70	0.3
2733	199° 52,4'	507,42	0.2	352 428,60	4 337 669,20	0.3
2734						

Площадь = 16467 кв.м

4 338 500



Масштаб 1 : 5000

Ведомость вычисления координат земельного участка

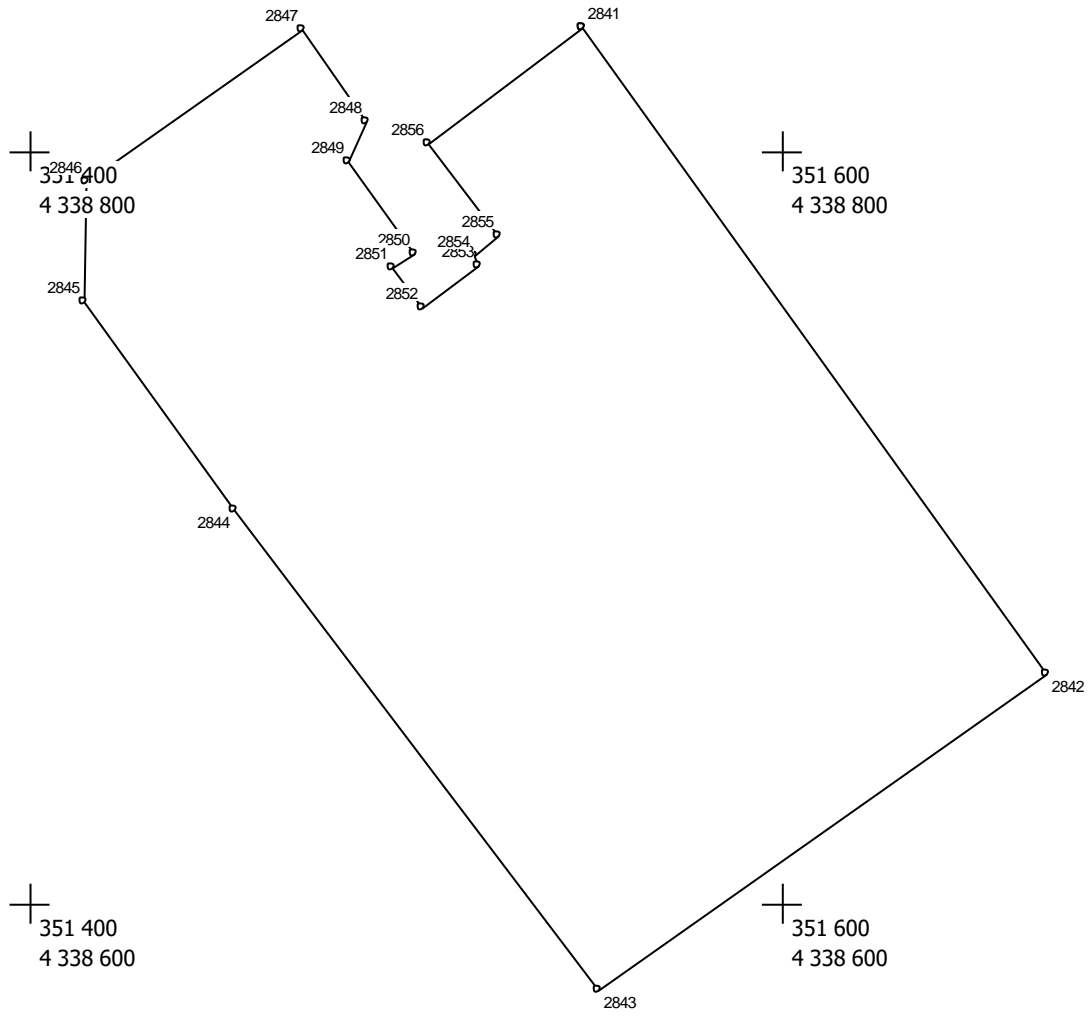
№№ пун-ктов	Дирекц. Углы	Длина линий, м	ΔSдоп	X	Y	fдоп
2734	55° 8,4'	87,67	0.2	352 068,23	4 337 833,69	0.3
2735	64° 38,8'	91,74	0.2	352 118,34	4 337 905,63	0.3
2736	62° 44,5'	33,30	0.2	352 157,62	4 337 988,53	0.3
2737	156° 15,7'	35,82	0.2	352 172,87	4 338 018,13	0.3
2738	244° 54,0'	8,39	0.2	352 140,08	4 338 032,55	0.3
2739	243° 56,3'	5,10	0.2	352 136,52	4 338 024,95	0.3
2740	157° 15,2'	7,99	0.2	352 134,28	4 338 020,37	0.3
2741	187° 4,5'	2,84	0.2	352 126,91	4 338 023,46	0.3
2742	216° 11,9'	20,47	0.2	352 124,09	4 338 023,11	0.3
2743	333° 26,1'	0,25	0.2	352 107,57	4 338 011,02	0.3
2744	243° 58,9'	15,00	0.2	352 107,79	4 338 010,91	0.3
2745	153° 58,9'	15,00	0.2	352 101,21	4 337 997,43	0.3
2746	63° 58,9'	15,00	0.2	352 087,73	4 338 004,01	0.3
2747	334° 2,9'	5,85	0.2	352 094,31	4 338 017,49	0.3
2748	37° 6,4'	5,82	0.2	352 099,57	4 338 014,93	0.3
2749	36° 53,4'	22,56	0.2	352 104,21	4 338 018,44	0.3
2750	333° 57,7'	5,35	0.2	352 122,25	4 338 031,98	0.3
2751	61° 35,7'	22,43	0.2	352 127,06	4 338 029,63	0.3
2752	332° 24,2'	40,50	0.2	352 137,73	4 338 049,36	0.3
2753	19° 19,4'	7,34	0.2	352 173,62	4 338 030,60	0.3
2754	61° 27,4'	28,11	0.2	352 180,55	4 338 033,03	0.3
2755	63° 27,0'	50,00	0.2	352 193,98	4 338 057,72	0.3
2756	58° 15,0'	28,01	0.2	352 216,33	4 338 102,45	0.3
2757	54° 17,6'	24,83	0.2	352 231,07	4 338 126,27	0.3
2758	60° 8,2'	35,45	0.2	352 245,56	4 338 146,43	0.3
2759	59° 37,2'	11,96	0.2	352 263,21	4 338 177,17	0.3
2760	135° 51,8'	168,89	0.2	352 269,26	4 338 187,49	0.3
2761	215° 27,2'	34,45	0.2	352 148,05	4 338 305,10	0.3
2762	230° 59,9'	46,68	0.2	352 119,99	4 338 285,12	0.3
2763	131° 36,0'	4,29	0.2	352 090,61	4 338 248,84	0.3
2764	230° 20,5'	25,45	0.2	352 087,76	4 338 252,05	0.3
2765	238° 27,4'	30,87	0.2	352 071,52	4 338 232,46	0.3
2766	320° 14,3'	102,39	0.2	352 055,37	4 338 206,15	0.3
2767	325° 29,9'	14,67	0.2	352 134,08	4 338 140,66	0.3
2768	340° 16,4'	43,76	0.2	352 146,17	4 338 132,35	0.3
2769	246° 18,0'	50,46	0.2	352 187,36	4 338 117,58	0.3
2770	152° 51,0'	15,34	0.2	352 167,08	4 338 071,38	0.3
2771	241° 33,5'	15,43	0.2	352 153,43	4 338 078,38	0.3
2772	153° 51,6'	35,00	0.2	352 146,08	4 338 064,81	0.3
2773	242° 57,3'	40,00	0.2	352 114,66	4 338 080,23	0.3
2774	212° 20,4'	109,73	0.2	352 096,47	4 338 044,60	0.3
2775	198° 13,9'	48,23	0.2	352 003,76	4 337 985,90	0.3
2776	239° 7,1'	56,93	0.2	351 957,95	4 337 970,81	0.3
2777	327° 38,4'	94,13	0.2	351 928,73	4 337 921,95	0.3
2778	64° 33,6'	129,36	0.2	352 008,24	4 337 871,57	0.3
2779	334° 4,2'	9,67	0.2	352 063,81	4 337 988,39	0.3
2780	334° 1,0'	40,08	0.2	352 072,51	4 337 984,16	0.3
2781	244° 46,3'	6,71	0.2	352 108,54	4 337 966,60	0.3
2782	154° 6,9'	35,00	0.2	352 105,68	4 337 960,53	0.3
2783	244° 31,1'	124,24	0.2	352 074,19	4 337 975,81	0.3
2784	327° 44,7'	56,16	0.2	352 020,74	4 337 863,66	0.3
2785						

Площадь = 51505 кв.м

Ведомость вычисления координат земельного участка

№№ пун-ктов	Дирекц. Углы	Длина линий, м	ΔSдоп	X	Y	fдоп
2785	57° 35,4'	17,13	0.2	351 936,92	4 338 249,84	0.3
2786	347° 29,4'	22,30	0.2	351 946,10	4 338 264,30	0.3
2787	56° 46,0'	48,06	0.2	351 967,87	4 338 259,47	0.3
2788	321° 16,2'	7,58	0.2	351 994,21	4 338 299,67	0.3
2789	44° 44,3'	13,92	0.2	352 000,12	4 338 294,93	0.3
2790	336° 51,7'	35,40	0.2	352 010,01	4 338 304,73	0.3
2791	327° 48,4'	43,23	0.2	352 042,56	4 338 290,82	0.3
2792	41° 6,8'	69,99	0.2	352 079,14	4 338 267,79	0.3
2793	93° 12,8'	9,64	0.2	352 131,87	4 338 313,81	0.3
2794	143° 9,2'	335,63	0.2	352 131,33	4 338 323,43	0.3
2795	236° 47,3'	11,94	0.2	351 862,74	4 338 524,70	0.3
2796	143° 25,0'	10,00	0.2	351 856,20	4 338 514,71	0.3
2797	233° 30,3'	38,82	0.2	351 848,17	4 338 520,67	0.3
2798	324° 2,8'	31,03	0.2	351 825,08	4 338 489,46	0.3
2799	234° 38,7'	87,45	0.2	351 850,20	4 338 471,24	0.3
2800	181° 2,4'	44,63	0.2	351 799,60	4 338 399,92	0.3
2801	144° 0,6'	73,24	0.2	351 754,98	4 338 399,11	0.3
2802	142° 55,3'	159,98	0.2	351 695,72	4 338 442,15	0.3
2803	229° 40,3'	111,13	0.2	351 568,09	4 338 538,60	0.3
2804	218° 25,5'	55,27	0.2	351 496,17	4 338 453,88	0.3
2805	209° 33,2'	36,03	0.2	351 452,87	4 338 419,53	0.3
2806	213° 7,6'	58,67	0.2	351 421,53	4 338 401,76	0.3
2807	210° 32,9'	57,23	0.2	351 372,40	4 338 369,70	0.3
2808	199° 20,5'	27,78	0.2	351 323,11	4 338 340,61	0.3
2809	198° 50,4'	26,42	0.2	351 296,90	4 338 331,41	0.3
2810	188° 17,4'	107,23	0.2	351 271,90	4 338 322,88	0.3
2811	191° 12,0'	18,28	0.2	351 165,79	4 338 307,42	0.3
2812	187° 22,2'	27,83	0.2	351 147,86	4 338 303,87	0.3
2813	192° 53,7'	19,98	0.2	351 120,26	4 338 300,30	0.3
2814	200° 14,2'	23,53	0.2	351 100,78	4 338 295,84	0.3
2815	211° 7,9'	58,41	0.2	351 078,70	4 338 287,70	0.3
2816	262° 8,9'	34,26	0.2	351 028,70	4 338 257,50	0.3
2817	296° 43,9'	123,34	0.2	351 024,02	4 338 223,56	0.3
2818	313° 50,6'	28,01	0.2	351 079,50	4 338 113,40	0.3
2819	321° 41,7'	32,75	0.2	351 098,90	4 338 093,20	0.3
2820	333° 34,7'	48,38	0.2	351 124,60	4 338 072,90	0.3
2821	43° 28,6'	11,18	0.2	351 167,93	4 338 051,37	0.3
2822	60° 55,5'	31,85	0.2	351 176,04	4 338 059,06	0.3
2823	135° 19,3'	60,33	0.2	351 191,52	4 338 086,90	0.3
2824	114° 24,8'	66,61	0.2	351 148,62	4 338 129,32	0.3
2825	16° 33,6'	23,96	0.2	351 121,09	4 338 189,97	0.3
2826	103° 39,4'	11,69	0.2	351 144,06	4 338 196,80	0.3
2827	28° 40,1'	34,12	0.2	351 141,30	4 338 208,16	0.3
2828	11° 12,8'	128,67	0.2	351 171,24	4 338 224,53	0.3
2829	17° 23,0'	29,65	0.2	351 297,45	4 338 249,55	0.3
2830	291° 28,0'	20,38	0.2	351 325,75	4 338 258,41	0.3
2831	13° 45,6'	34,18	0.2	351 333,21	4 338 239,44	0.3
2832	93° 55,8'	19,70	0.2	351 366,41	4 338 247,57	0.3
2833	33° 6,3'	48,13	0.2	351 365,06	4 338 267,22	0.3
2834	32° 2,8'	62,65	0.2	351 405,38	4 338 293,51	0.3
2835	24° 14,1'	37,30	0.2	351 458,48	4 338 326,75	0.3
2836	327° 53,7'	170,77	0.2	351 492,49	4 338 342,06	0.3
2837	338° 19,5'	81,20	0.2	351 637,15	4 338 251,30	0.3
2838	339° 11,6'	134,29	0.2	351 712,61	4 338 221,31	0.3
2839	333° 43,1'	42,39	0.2	351 838,14	4 338 173,61	0.3
2840	57° 23,6'	112,77	0.2	351 876,15	4 338 154,84	0.3
2841						

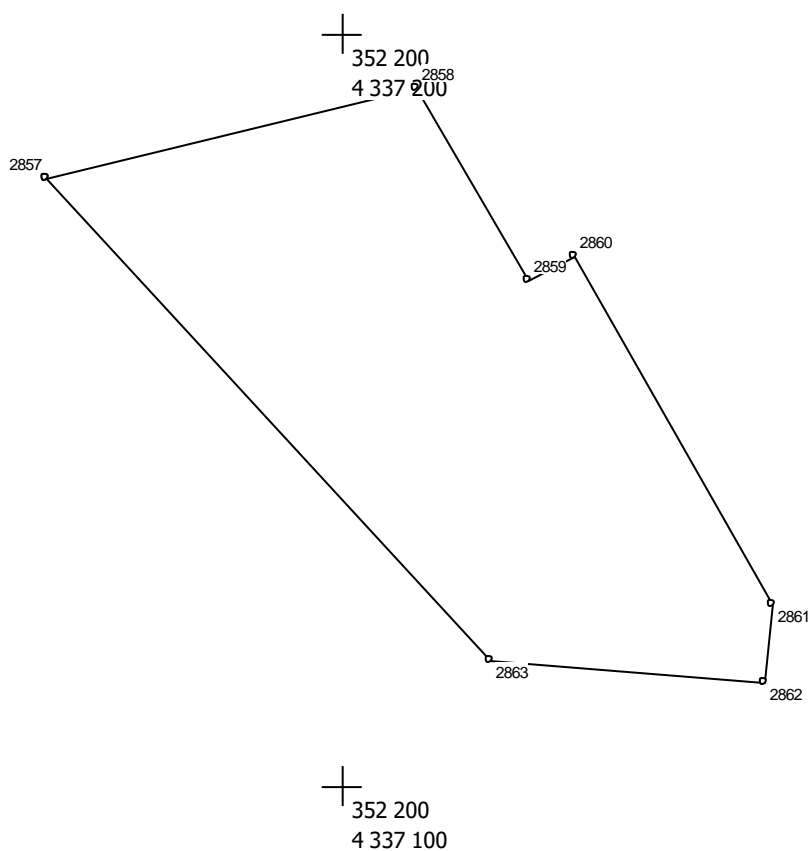
Площадь = 179384 кв.м



Ведомость вычисления координат земельного участка

№№ пун-ктов	Дирекц. Углы	Длина линий, м	ΔSдоп	X	Y	fдоп
2841	144° 18,9'	211,10	0.2	351 832,53	4 338 546,51	0.3
2842	234° 49,2'	145,69	0.2	351 661,07	4 338 669,65	0.3
2843	322° 55,2'	159,84	0.2	351 577,13	4 338 550,57	0.3
2844	324° 0,7'	68,07	0.2	351 704,65	4 338 454,20	0.3
2845	1° 2,3'	31,99	0.2	351 759,73	4 338 414,20	0.3
2846	54° 54,0'	70,00	0.2	351 791,71	4 338 414,78	0.3
2847	144° 54,4'	30,00	0.2	351 831,96	4 338 472,05	0.3
2848	204° 26,4'	11,70	0.2	351 807,41	4 338 489,30	0.3
2849	144° 39,2'	29,56	0.2	351 796,76	4 338 484,46	0.3
2850	233° 15,0'	6,70	0.2	351 772,65	4 338 501,56	0.3
2851	143° 43,5'	13,10	0.2	351 768,64	4 338 496,19	0.3
2852	52° 7,5'	18,70	0.2	351 758,08	4 338 503,94	0.3
2853	330° 47,5'	2,52	0.2	351 769,56	4 338 518,70	0.3
2854	50° 8,1'	8,53	0.2	351 771,76	4 338 517,47	0.3
2855	322° 48,7'	30,64	0.2	351 777,23	4 338 524,02	0.3
2856	53° 0,7'	51,34	0.2	351 801,64	4 338 505,50	0.3
2857						

Площадь = 33873 кв.м

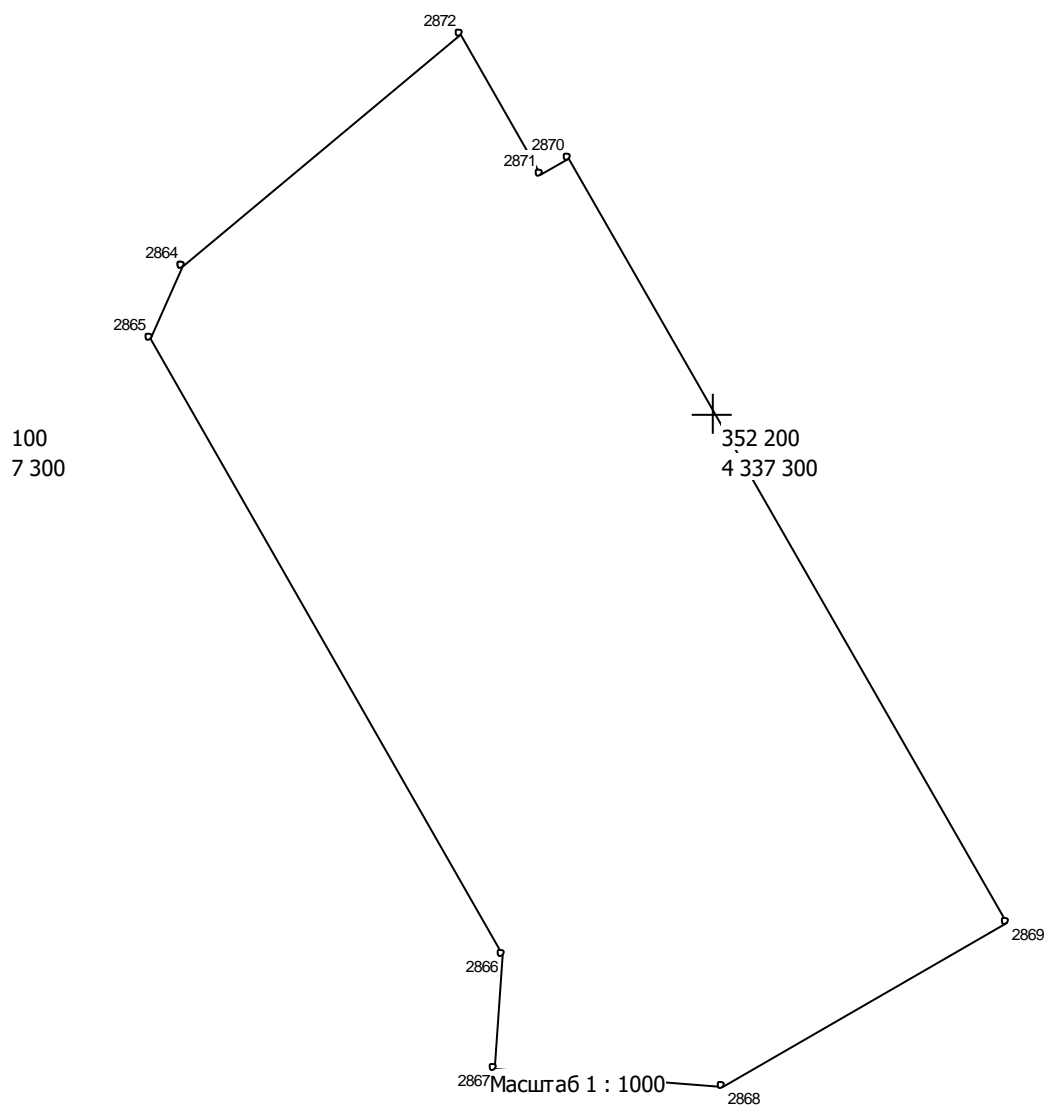


Масштаб 1 : 1000

Ведомость вычисления координат земельного участка

№№ пун-ктов	Дирекц. Углы	Длина линий, м	ΔSдоп	X	Y	fдоп
2857	76° 24,5'	50,56	0.2	352 180,92	4 337 160,56	0.3
2858	150° 8,1'	29,52	0.2	352 192,80	4 337 209,70	0.3
2859	60° 51,9'	6,98	0.2	352 167,20	4 337 224,40	0.3
2860	150° 15,3'	53,21	0.2	352 170,60	4 337 230,50	0.3
2861	185° 29,5'	10,45	0.2	352 124,40	4 337 256,90	0.3
2862	274° 23,9'	36,51	0.2	352 114,00	4 337 255,90	0.3
2863	317° 24,6'	87,09	0.2	352 116,80	4 337 219,50	0.3
2864						

Площадь = 3659 кв.м



Ведомость вычисления координат земельного участка

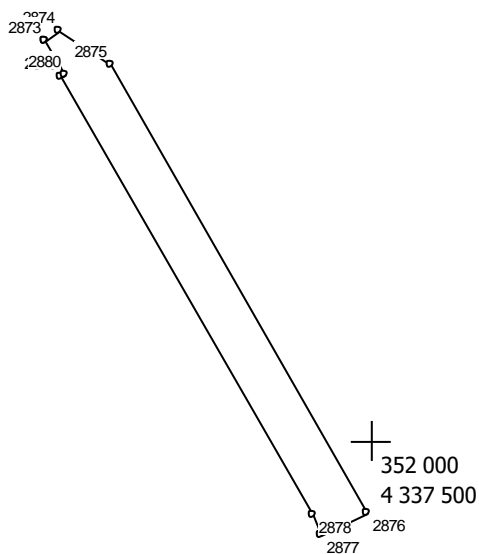
№№ пунктов	Дирекц. Углы	Длина линий, м	ΔSдоп	X	Y	fдоп
2864	205° 5,0'	10,38	0.2	352 219,40	4 337 229,70	0.3
2865	150° 18,5'	94,28	0.2	352 210,00	4 337 225,30	0.3
2866	184° 8,4'	15,24	0.2	352 128,10	4 337 272,00	0.3
2867	94° 9,2'	30,38	0.2	352 112,90	4 337 270,90	0.3
2868	60° 15,3'	43,54	0.2	352 110,70	4 337 301,20	0.3
2869	330° 9,1'	117,14	0.2	352 132,30	4 337 339,00	0.3
2870	240° 25,3'	4,25	0.2	352 233,90	4 337 280,70	0.3
2871	330° 25,3'	21,27	0.2	352 231,80	4 337 277,00	0.3
2872	229° 58,8'	48,05	0.2	352 250,30	4 337 266,50	0.3
2873						

Площадь = 7912 кв.м

51 500
338 000

352 000
4 338 000

51 500
337 500

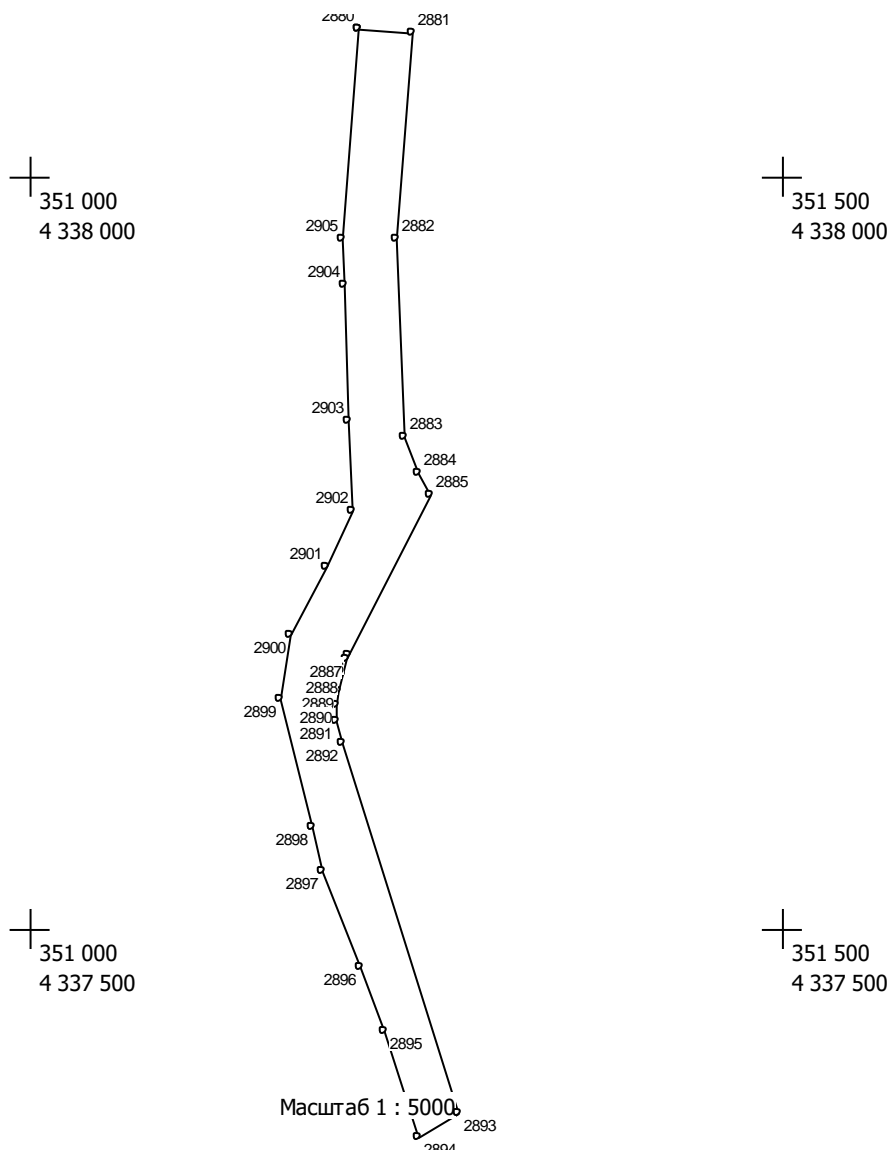


Масштаб 1 : 5000

Ведомость вычисления координат земельного участка

№№ пунктов	Дирекц. Углы	Длина линий, м	ΔSдоп	X	Y	fдоп
2873	50° 23,4'	11,29	0.2	352 264,80	4 337 283,50	0.3
2874	123° 59,8'	41,49	0.2	352 272,00	4 337 292,20	0.3
2875	150° 13,9'	342,61	0.2	352 248,80	4 337 326,60	0.3
2876	244° 7,7'	33,23	0.2	351 951,40	4 337 496,70	0.3
2877	334° 57,6'	15,12	0.2	351 936,90	4 337 466,80	0.3
2878	330° 12,9'	335,18	0.2	351 950,60	4 337 460,40	0.3
2879	61° 33,4'	2,73	0.2	352 241,50	4 337 293,90	0.3
2880	329° 48,5'	25,45	0.2	352 242,80	4 337 296,30	0.3
2881						

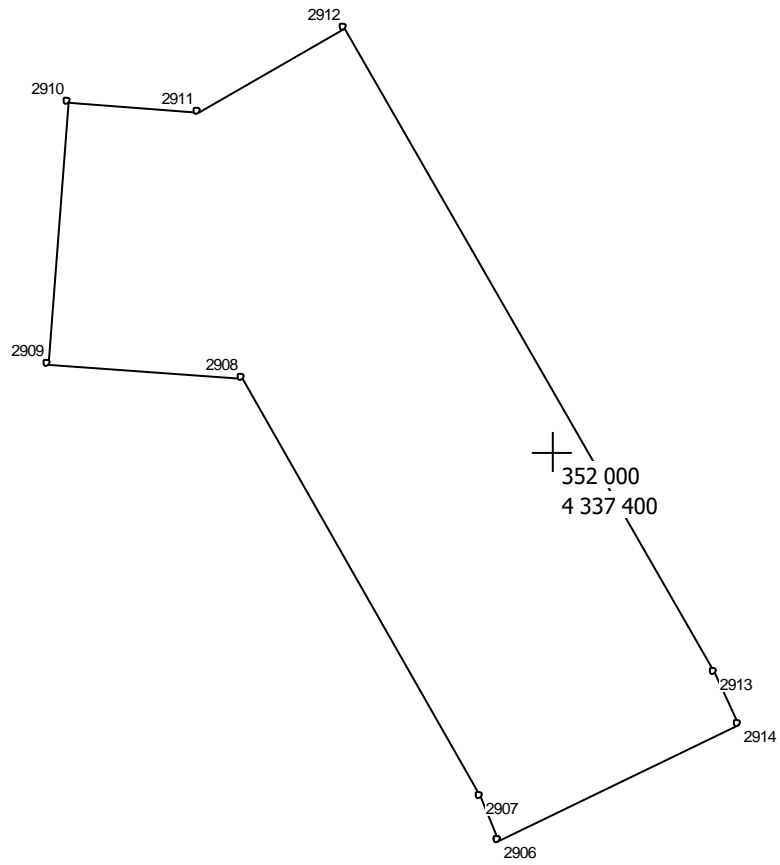
Площадь = 11690 кв.м



Ведомость вычисления координат земельного участка

№№ пунктов	Дирекц. Углы	Длина линий, м	ΔSдоп	X	Y	fдоп
2880	94° 13,5'	35,30	0.2	352 097,00	4 337 217,80	0.3
2881	184° 27,8'	137,52	0.2	352 094,40	4 337 253,00	0.3
2882	177° 30,9'	131,42	0.2	351 957,30	4 337 242,30	0.3
2883	158° 9,4'	24,99	0.2	351 826,00	4 337 248,00	0.3
2884	154° 2,0'	17,13	0.2	351 802,80	4 337 257,30	0.3
2885	206° 48,2'	118,20	0.2	351 787,40	4 337 264,80	0.3
2886	203° 23,1'	4,03	0.2	351 681,90	4 337 211,50	0.3
2887	199° 37,1'	10,72	0.2	351 678,20	4 337 209,90	0.3
2888	192° 35,3'	10,55	0.2	351 668,10	4 337 206,30	0.3
2889	186° 42,6'	10,27	0.2	351 657,80	4 337 204,00	0.3
2890	176° 13,3'	10,62	0.2	351 647,60	4 337 202,80	0.3
2891	168° 17,8'	14,30	0.2	351 637,00	4 337 203,50	0.3
2892	162° 31,2'	258,01	0.2	351 623,00	4 337 206,40	0.3
2893	239° 52,0'	29,96	0.2	351 376,90	4 337 283,90	0.3
2894	341° 41,9'	73,24	0.2	351 361,86	4 337 257,99	0.3
2895	339° 21,1'	45,68	0.2	351 431,40	4 337 234,99	0.3
2896	338° 28,9'	68,95	0.2	351 474,15	4 337 218,88	0.3
2897	347° 19,4'	28,94	0.2	351 538,29	4 337 193,59	0.3
2898	345° 44,9'	88,23	0.2	351 566,52	4 337 187,24	0.3
2899	8° 45,0'	42,80	0.2	351 652,03	4 337 165,52	0.3
2900	28° 15,2'	51,02	0.2	351 694,33	4 337 172,03	0.3
2901	25° 4,1'	41,94	0.2	351 739,27	4 337 196,18	0.3
2902	357° 38,4'	59,49	0.2	351 777,26	4 337 213,95	0.3
2903	357° 38,7'	89,80	0.2	351 836,70	4 337 211,50	0.3
2904	357° 39,3'	31,78	0.2	351 926,42	4 337 207,81	0.3
2905	4° 39,0'	139,29	0.2	351 958,17	4 337 206,51	0.3
2906						

Площадь = 27041 кв.м

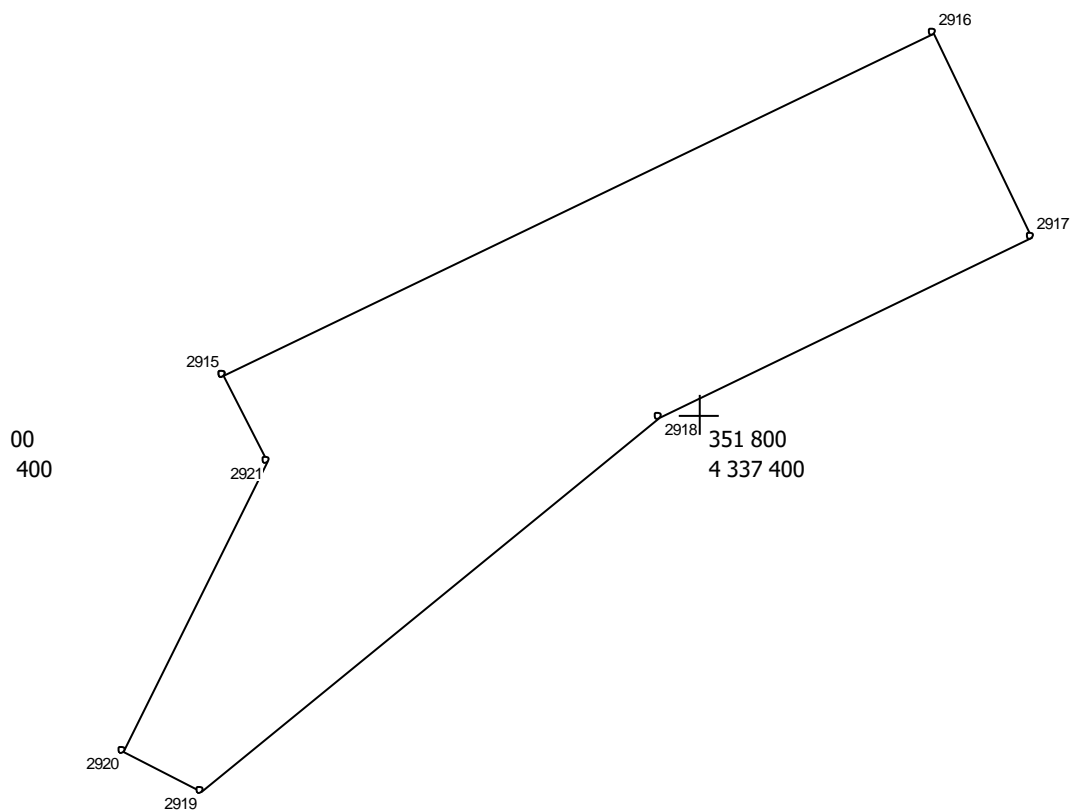


Масштаб 1 : 2000

Ведомость вычисления координат земельного участка

№№ пун-ктов	Дирекц. Углы	Длина линий, м	ΔSдоп	X	Y	fдоп
2906	336° 33,4'	12,32	0.2	351 897,00	4 337 385,60	0.3
2907	330° 15,0'	127,97	0.2	351 908,30	4 337 380,70	0.3
2908	274° 12,7'	51,74	0.2	352 019,40	4 337 317,20	0.3
2909	4° 20,5'	70,00	0.2	352 023,20	4 337 265,60	0.3
2910	94° 15,6'	35,00	0.2	352 093,00	4 337 270,90	0.3
2911	60° 23,9'	44,74	0.2	352 090,40	4 337 305,80	0.3
2912	150° 13,4'	197,13	0.2	352 112,50	4 337 344,70	0.3
2913	154° 17,4'	14,98	0.2	351 941,40	4 337 442,60	0.3
2914	244° 3,1'	70,62	0.2	351 927,90	4 337 449,10	0.3
2915						

Площадь = 16901 кв.м

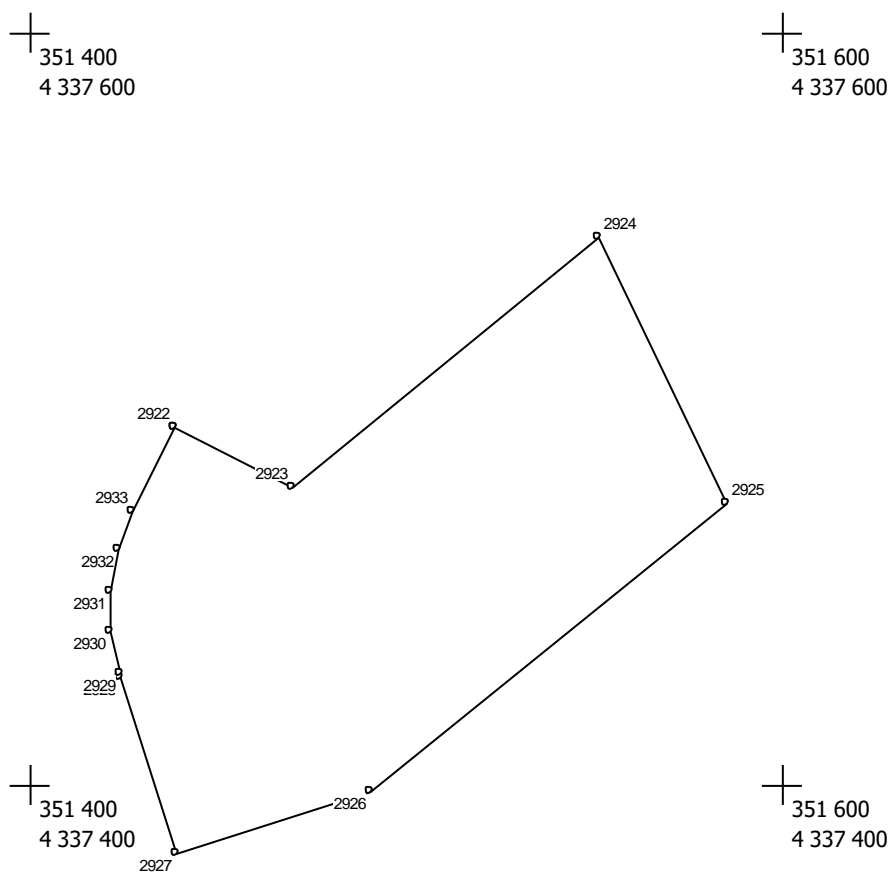


Масштаб 1 : 2000

Ведомость вычисления координат земельного участка

№№ пун-ктов	Дирекц. Углы	Длина линий, м	ΔSдоп	X	Y	fдоп
2915	64° 18,3'	209,19	0.2	351 810,60	4 337 273,30	0.3
2916	154° 32,4'	60,25	0.2	351 901,30	4 337 461,80	0.3
2917	244° 19,4'	109,63	0.2	351 846,90	4 337 487,70	0.3
2918	230° 50,3'	157,09	0.2	351 799,40	4 337 388,90	0.3
2919	297° 0,2'	23,35	0.2	351 700,20	4 337 267,10	0.3
2920	26° 37,5'	85,91	0.2	351 710,80	4 337 246,30	0.3
2921	333° 26,1'	25,71	0.2	351 787,60	4 337 284,80	0.3
2922						

Площадь = 16313 кв.м

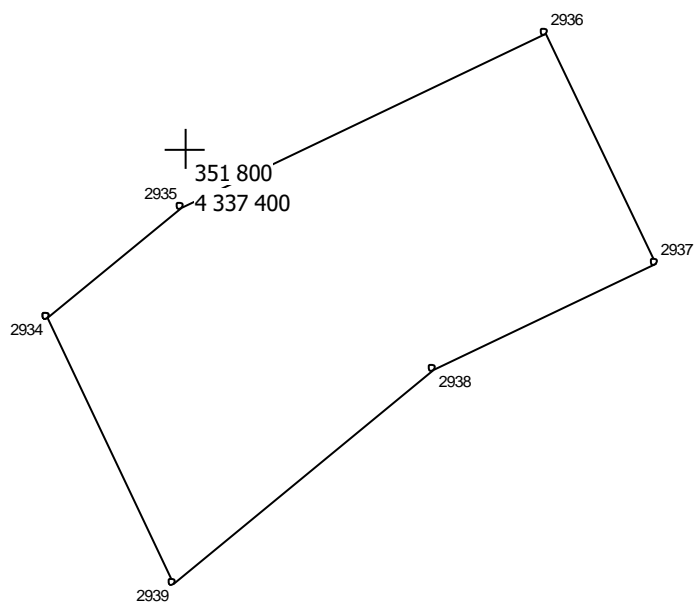


Масштаб 1 : 2000

Ведомость вычисления координат земельного участка

№№ пун-ктов	Дирекц. Углы	Длина линий, м	ΔSдоп	X	Y	fдоп
2922	116° 38,3'	35,24	0.2	351 694,70	4 337 238,00	0.3
2923	50° 45,6'	104,97	0.2	351 678,90	4 337 269,50	0.3
2924	154° 25,0'	78,27	0.2	351 745,30	4 337 350,80	0.3
2925	230° 57,0'	121,43	0.2	351 674,70	4 337 384,60	0.3
2926	252° 35,7'	54,49	0.2	351 598,20	4 337 290,30	0.3
2927	342° 34,1'	48,74	0.2	351 581,90	4 337 238,30	0.3
2928	344° 44,7'	1,14	0.2	351 628,40	4 337 223,70	0.3
2929	348° 5,1'	11,14	0.2	351 629,50	4 337 223,40	0.3
2930	0° 31,3'	11,00	0.2	351 640,40	4 337 221,10	0.3
2931	11° 0,2'	11,00	0.2	351 651,40	4 337 221,20	0.3
2932	19° 6,8'	10,69	0.2	351 662,20	4 337 223,30	0.3
2933	26° 33,9'	25,04	0.2	351 672,30	4 337 226,80	0.3
2934						

Площадь = 13776 кв.м

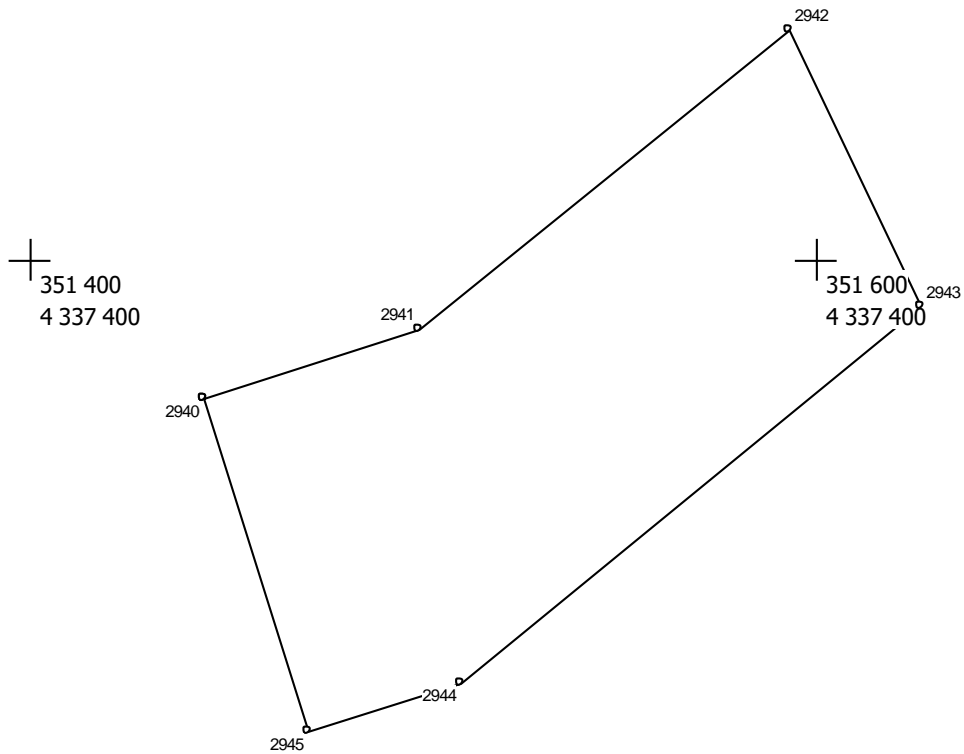


Масштаб 1 : 2000

Ведомость вычисления координат земельного участка

№№ пун-ктов	Дирекц. Углы	Длина линий, м	ΔSдоп	X	Y	fдоп
2934	50° 38,4'	46,04	0.2	351 755,20	4 337 363,00	0.3
2935	64° 23,4'	107,35	0.2	351 784,40	4 337 398,60	0.3
2936	154° 27,2'	67,94	0.2	351 830,80	4 337 495,40	0.3
2937	244° 22,7'	65,21	0.2	351 769,50	4 337 524,70	0.3
2938	230° 40,2'	89,46	0.2	351 741,30	4 337 465,90	0.3
2939	334° 29,0'	78,23	0.2	351 684,60	4 337 396,70	0.3
2940						

Площадь = 11011 кв.м

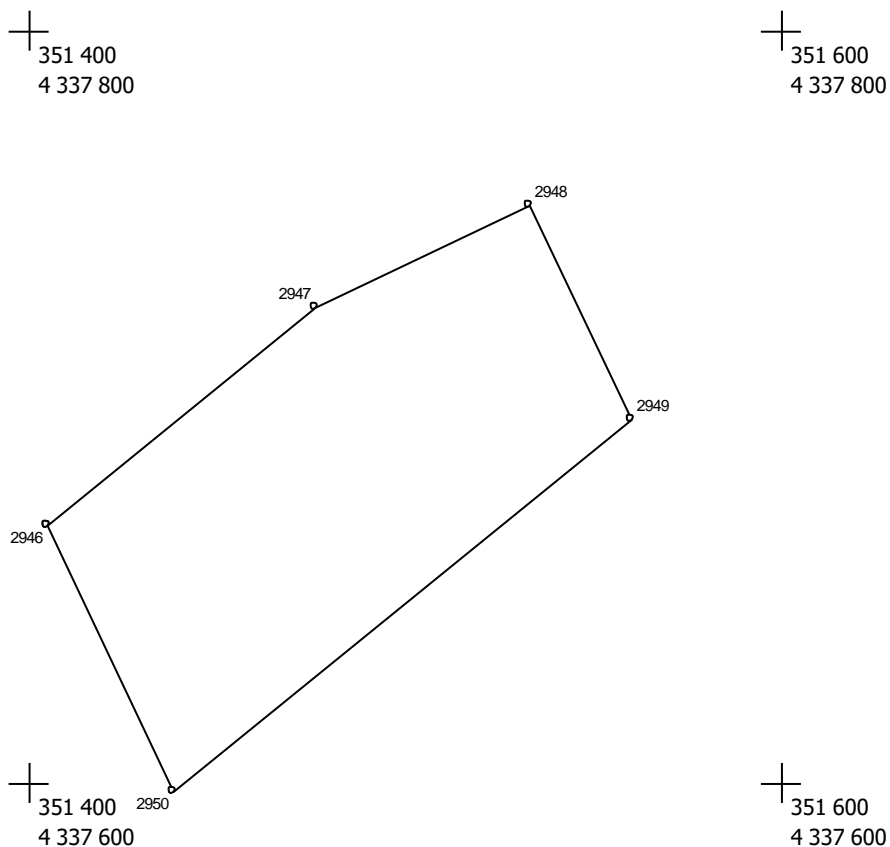


Масштаб 1 : 2000

Ведомость вычисления координат земельного участка

№№ пун-ктов	Дирекц. Углы	Длина линий, м	ΔSдоп	X	Y	fдоп
2940	72° 22,8'	57,81	0.2	351 564,60	4 337 243,90	0.3
2941	50° 59,1'	120,72	0.2	351 582,10	4 337 299,00	0.3
2942	154° 29,3'	77,78	0.2	351 658,10	4 337 392,80	0.3
2943	230° 45,2'	150,95	0.2	351 587,90	4 337 426,30	0.3
2944	252° 27,2'	40,80	0.2	351 492,40	4 337 309,40	0.3
2945	342° 31,6'	88,59	0.2	351 480,10	4 337 270,50	0.3
2946						

Площадь = 14674 кв.м

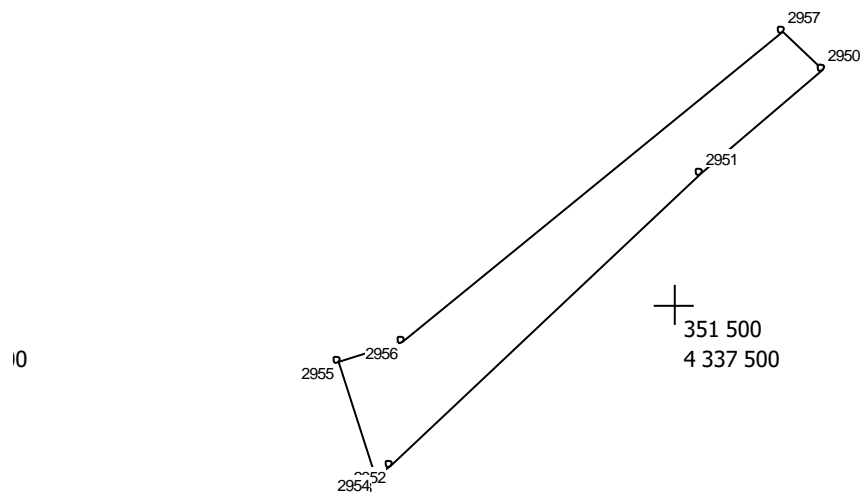


Масштаб 1 : 2000

Ведомость вычисления координат земельного участка

№№ пун-ктов	Дирекц. Углы	Длина линий, м	ΔSдоп	X	Y	fдоп
2946	50° 44,7'	91,82	0.2	351 668,00	4 337 404,70	0.3
2947	64° 29,6'	62,93	0.2	351 726,10	4 337 475,80	0.3
2948	154° 24,7'	62,98	0.2	351 753,20	4 337 532,60	0.3
2949	230° 56,4'	156,47	0.2	351 696,40	4 337 559,80	0.3
2950	334° 25,4'	77,83	0.2	351 597,80	4 337 438,30	0.3
2951						

Площадь = 11399 кв.м

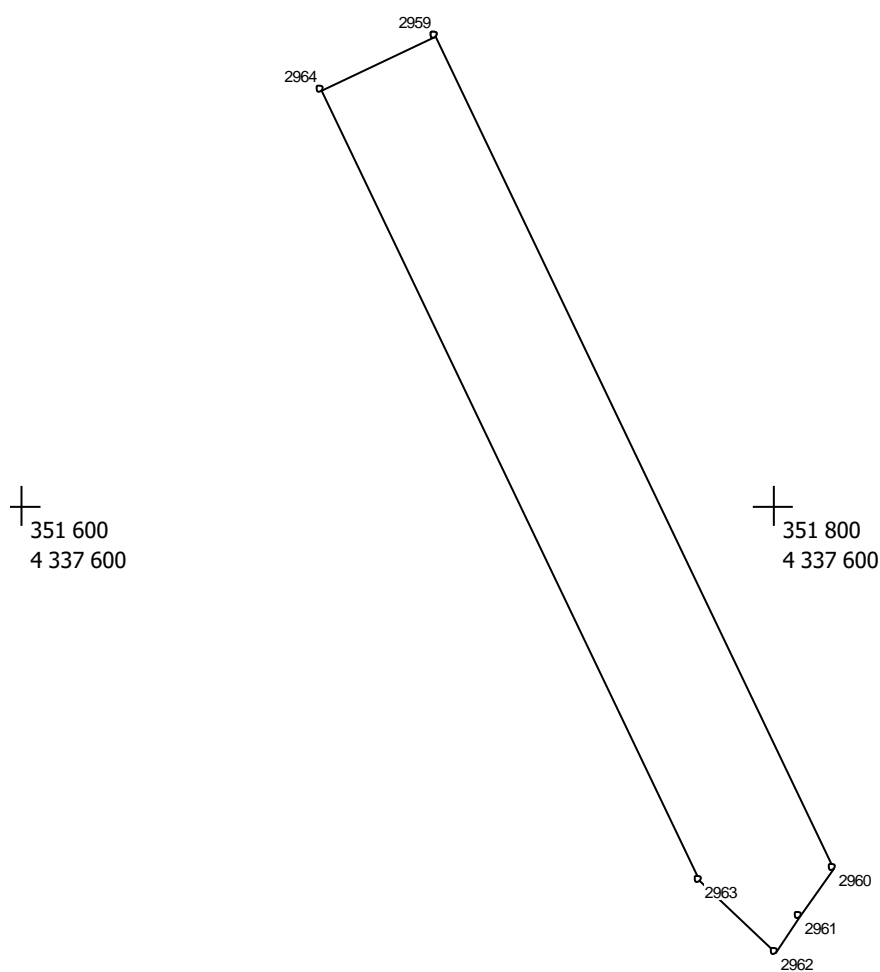


Масштаб 1 : 5000

Ведомость вычисления координат земельного участка

№№ пун-ктов	Дирекц. Углы	Длина линий, м	ΔSдоп	X	Y	fдоп
2951	229° 27,7'	105,73	0.2	351 656,29	4 337 597,59	0.3
2952	226° 47,6'	283,38	0.2	351 587,57	4 337 517,24	0.3
2953	238° 41,2'	11,51	0.2	351 393,56	4 337 310,69	0.3
2954	290° 24,6'	0,92	0.2	351 387,58	4 337 300,86	0.3
2955	342° 16,5'	79,16	0.2	351 387,90	4 337 300,00	0.3
2956	72° 37,8'	44,22	0.2	351 463,30	4 337 275,90	0.3
2957	50° 52,4'	325,49	0.2	351 476,50	4 337 318,10	0.3
2958	133° 29,8'	37,21	0.2	351 681,90	4 337 570,60	0.3
2959						

Площадь = 18409 кв.м

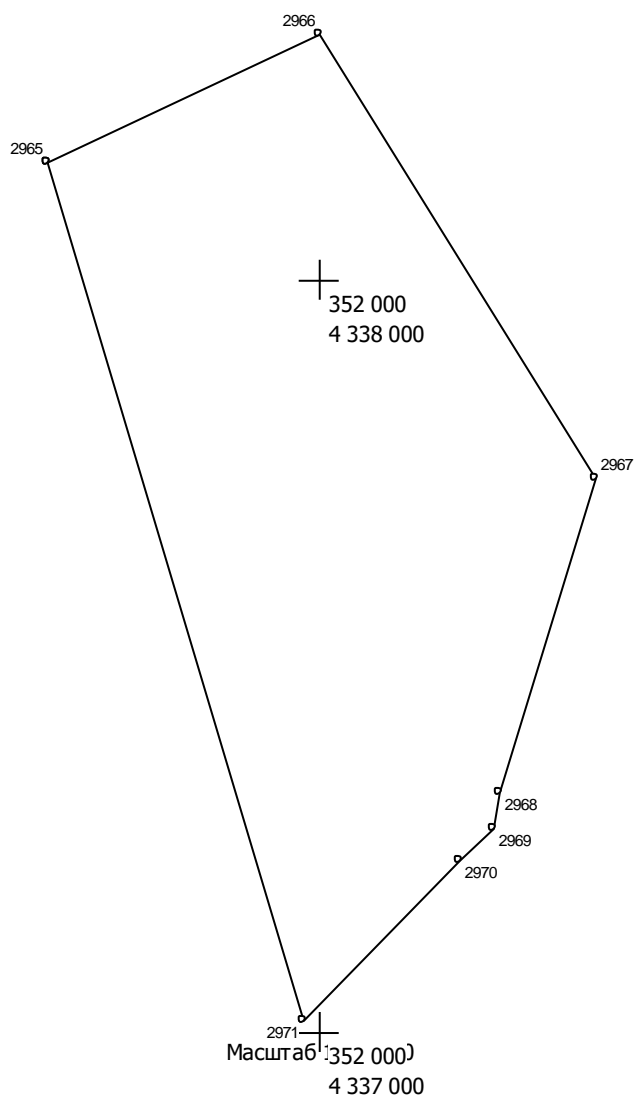


Масштаб 1 : 2000

Ведомость вычисления координат земельного участка

№№ пун-ктов	Дирекц. Углы	Длина линий, м	ΔSдоп	X	Y	fдоп
2959	154° 26,4'	244,75	0.2	351 924,60	4 337 510,00	0.3
2960	215° 24,6'	15,71	0.2	351 703,80	4 337 615,60	0.3
2961	213° 33,0'	11,40	0.2	351 691,00	4 337 606,50	0.3
2962	313° 6,3'	27,80	0.2	351 681,50	4 337 600,20	0.3
2963	334° 23,0'	232,45	0.2	351 700,50	4 337 579,90	0.3
2964	64° 38,7'	33,86	0.2	351 910,10	4 337 479,40	0.3
2965						

Площадь = 8421 кв.м



Ведомость вычисления координат земельного участка

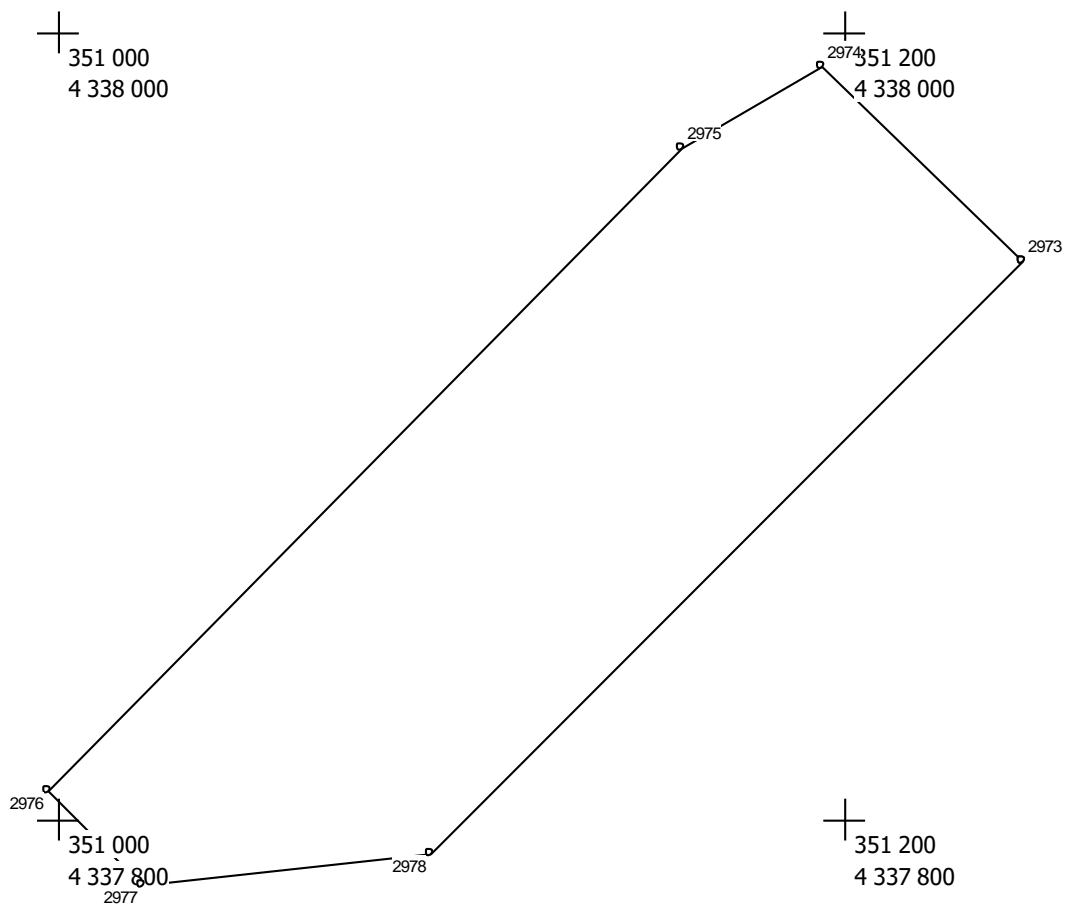
№№ пун- ктов	Дирекц. Углы	Длина линий, м	ΔSдоп	X	Y	fдоп
2965	65° 2,3'	319,75	0.2	351 924,60	4 337 510,00	0.3
2966	148° 6,9'	554,74	0.2	352 059,54	4 337 799,88	0.3
2967	196° 59,7'	350,20	0.2	351 588,50	4 338 092,90	0.3
2968	187° 27,1'	38,56	0.2	351 253,59	4 337 990,54	0.3
2969	228° 5,7'	49,50	0.2	351 215,36	4 337 985,54	0.3
2970	224° 33,0'	237,50	0.2	351 182,30	4 337 948,70	0.3
2971	343° 22,8'	951,29	0.2	351 013,05	4 337 782,09	0.3
2972						

Площадь = 333604 кв.м

Ведомость вычисления координат земельного участка

№№ пун- ктов	Дирекц. Углы	Длина линий, м	ΔSдоп	X	Y	fдоп
2971	148° 31,8'	389,84	0.2	351 928,73	4 337 921,95	0.3
2972	196° 46,0'	374,08	0.2	351 596,23	4 338 125,47	0.3
2973	154° 15,5'	77,85	0.2	351 238,05	4 338 017,56	0.3
2974	350° 20,7'	771,73	0.2	351 167,93	4 338 051,37	0.3
2975						

Площадь = 46065 кв.м

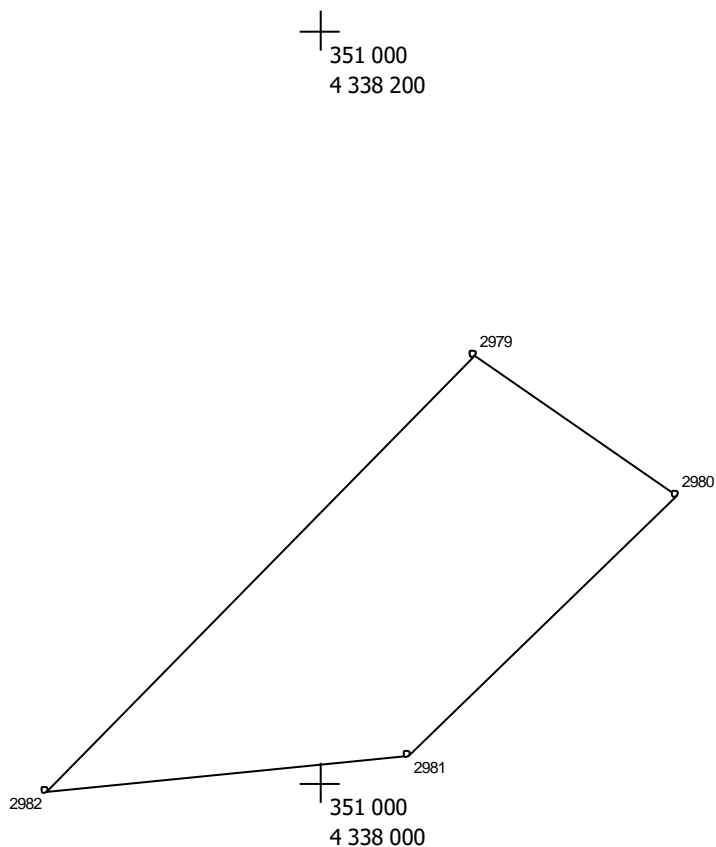


Масштаб 1 : 2000

Ведомость вычисления координат земельного участка

№№ пун-ктов	Дирекц. Углы	Длина линий, м	ΔSдоп	X	Y	fдоп
2973	314° 6,5'	71,32	0.2	351 141,26	4 338 044,77	0.3
2974	240° 2,2'	41,05	0.2	351 190,90	4 337 993,56	0.3
2975	224° 34,6'	229,25	0.2	351 170,40	4 337 958,00	0.3
2976	134° 45,7'	33,94	0.2	351 007,10	4 337 797,10	0.3
2977	83° 50,9'	73,72	0.2	350 983,20	4 337 821,20	0.3
2978	45° 1,3'	212,44	0.2	350 991,10	4 337 894,50	0.3
2979						

Площадь = 20323 кв.м

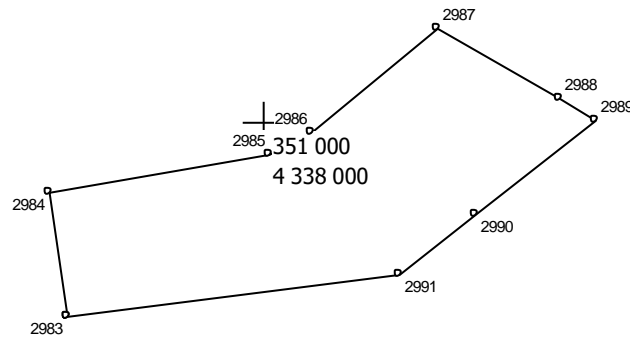


Масштаб 1 : 2000

Ведомость вычисления координат земельного участка

№№ пун-ктов	Дирекц. Углы	Длина линий, м	ΔSдоп	X	Y	fдоп
2979	124° 44,4'	65,10	0.2	351 113,20	4 338 040,80	0.3
2980	225° 46,4'	99,50	0.2	351 076,10	4 338 094,30	0.3
2981	264° 23,8'	96,26	0.2	351 006,70	4 338 023,00	0.3
2982	44° 25,5'	162,29	0.2	350 997,30	4 337 927,20	0.3
2983						

Площадь = 8197 кв.м

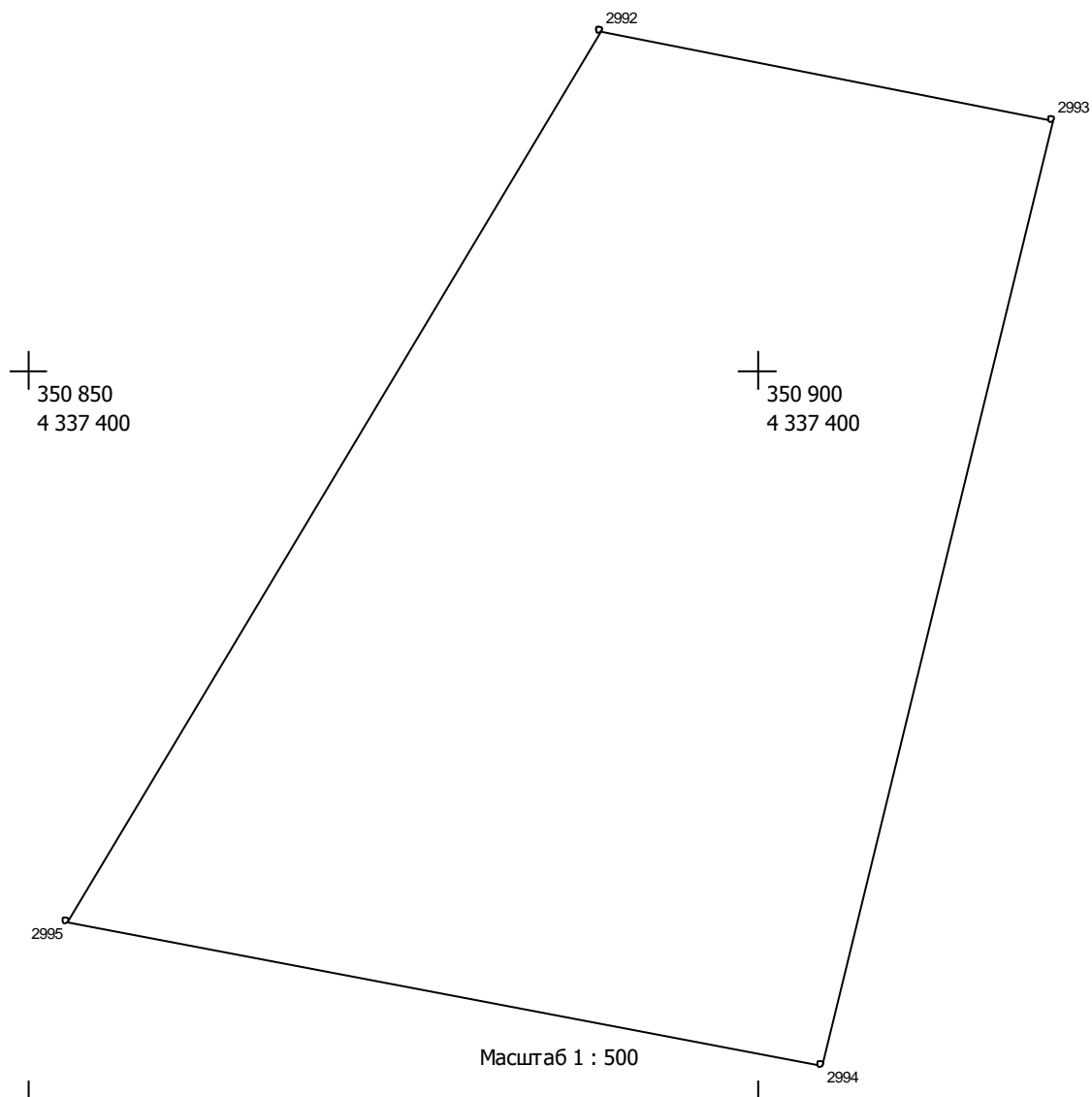


Масштаб 1 : 5000

Ведомость вычисления координат земельного участка

№№ пун-ктов	Дирекц. Углы	Длина линий, м	ΔSдоп	X	Y	fдоп
2983	351° 37,0'	82,99	0.2	350 870,80	4 337 868,90	0.3
2984	80° 1,4'	148,34	0.2	350 952,90	4 337 856,80	0.3
2985	62° 40,7'	30,50	0.2	350 978,60	4 338 002,90	0.3
2986	50° 31,1'	109,35	0.2	350 992,60	4 338 030,00	0.3
2987	119° 38,2'	93,79	0.2	351 062,13	4 338 114,40	0.3
2988	121° 46,6'	27,42	0.2	351 015,75	4 338 195,92	0.3
2989	231° 20,2'	101,23	0.2	351 001,31	4 338 219,23	0.3
2990	233° 12,0'	64,55	0.2	350 938,07	4 338 140,19	0.3
2991	262° 34,8'	221,45	0.2	350 899,40	4 338 088,50	0.3
2992						

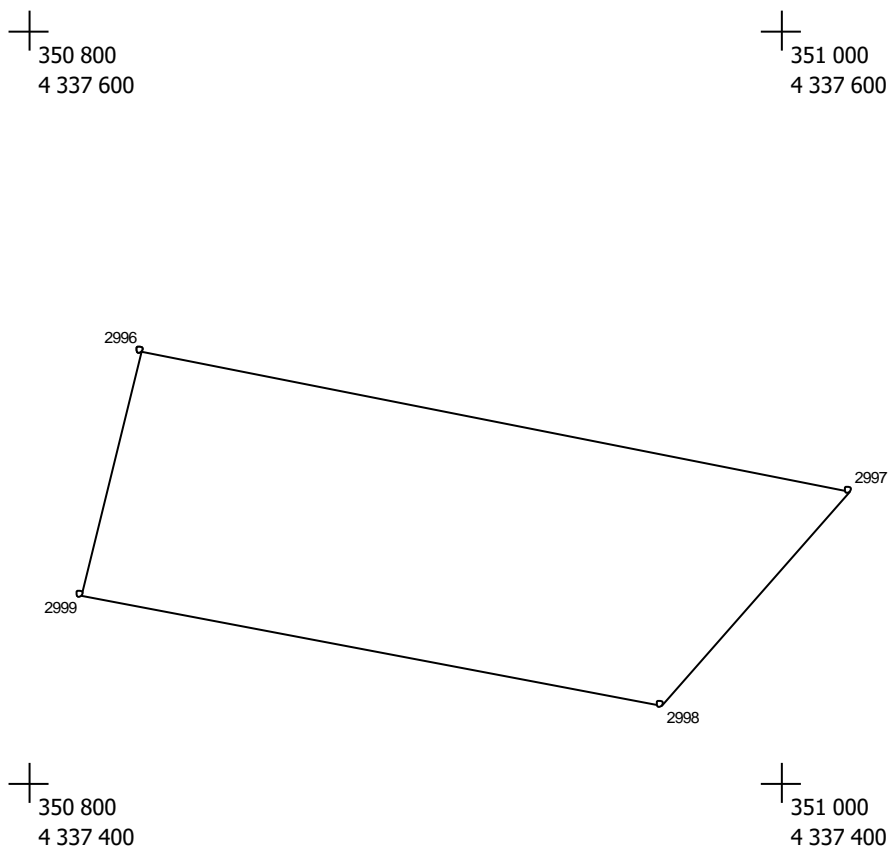
Площадь = 33184 кв.м



Ведомость вычисления координат земельного участка

№№ пун-ктов	Дирекц. Углы	Длина линий, м	ΔSдоп	X	Y	fдоп
2992	101° 6,2'	31,52	0.2	350 923,23	4 337 389,16	0.3
2993	193° 45,5'	66,60	0.2	350 917,16	4 337 420,09	0.3
2994	280° 45,8'	52,59	0.2	350 852,47	4 337 404,25	0.3
2995	30° 58,1'	71,07	0.2	350 862,29	4 337 352,59	0.3
2996						

Площадь = 2802 кв.м

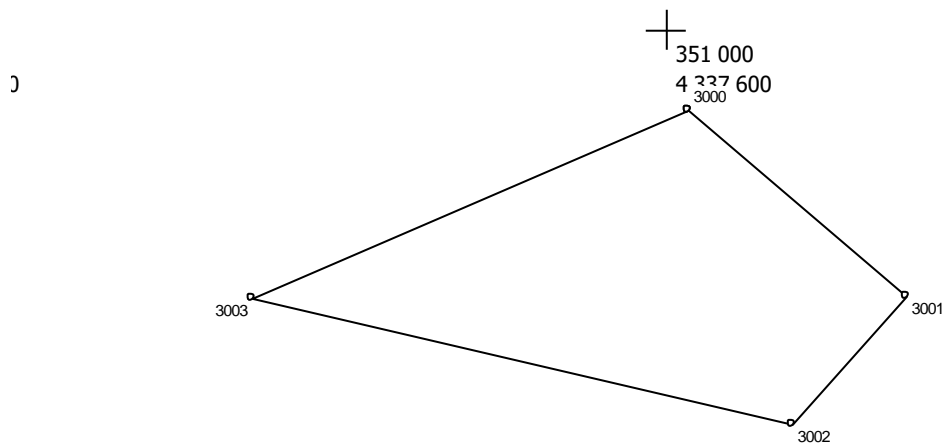


Масштаб 1 : 2000

Ведомость вычисления координат земельного участка

№№ пун-ктов	Дирекц. Углы	Длина линий, м	ΔSдоп	X	Y	fдоп
2996	101° 12,6'	191,76	0.2	350 914,78	4 337 429,81	0.3
2997	221° 21,7'	75,32	0.2	350 877,50	4 337 617,91	0.3
2998	280° 41,7'	156,91	0.2	350 820,97	4 337 568,14	0.3
2999	13° 46,0'	66,60	0.2	350 850,09	4 337 413,96	0.3
3000						

Площадь = 11462 кв.м

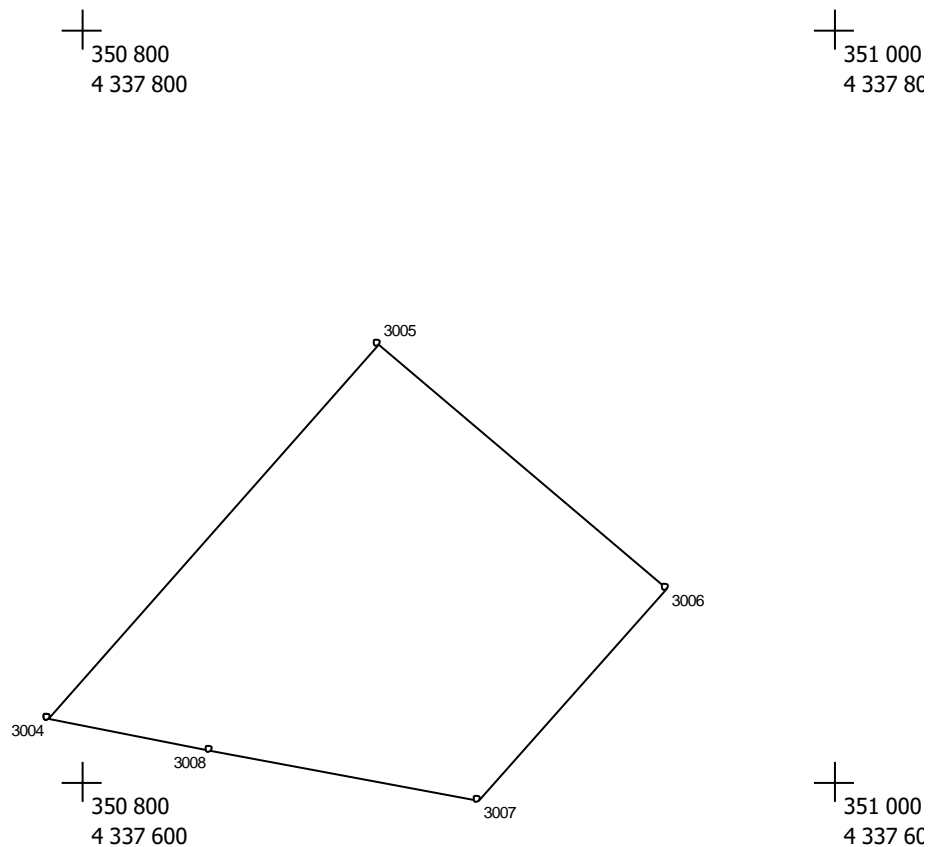


Масштаб 1 : 2000
 351 000
 4 337 400

Ведомость вычисления координат земельного участка

№№ пун-ктов	Дирекц. Углы	Длина линий, м	ΔSдоп	X	Y	fдоп
3000	130° 21,0'	76,16	0.2	350 978,30	4 337 605,44	0.3
3001	221° 30,6'	45,64	0.2	350 928,99	4 337 663,48	0.3
3002	283° 14,4'	147,23	0.2	350 894,81	4 337 633,23	0.3
3003	66° 41,6'	125,79	0.2	350 928,53	4 337 489,91	0.3
3004						

Площадь = 7252 кв.м

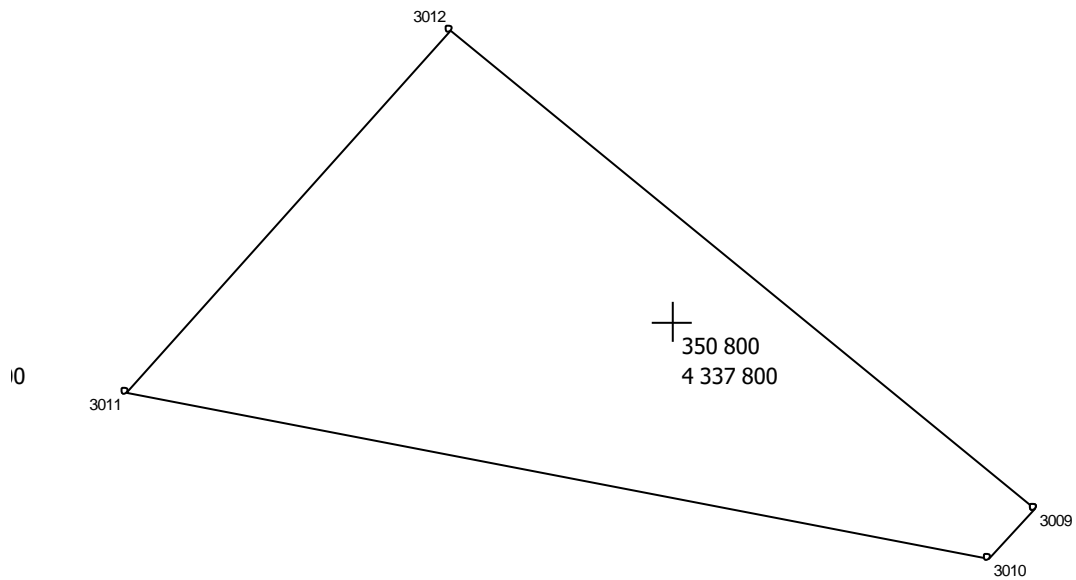


Масштаб 1 : 2000

Ведомость вычисления координат земельного участка

№№ пун-ктов	Дирекц. Углы	Длина линий, м	ΔSдоп	X	Y	fдоп
3004	41° 26,6'	132,67	0.2	350 816,60	4 337 590,90	0.3
3005	130° 14,9'	100,03	0.2	350 916,05	4 337 678,71	0.3
3006	221° 35,2'	75,53	0.2	350 851,42	4 337 755,06	0.3
3007	280° 42,3'	71,98	0.2	350 794,93	4 337 704,93	0.3
3008	280° 51,1'	44,09	0.2	350 808,30	4 337 634,20	0.3
3009						

Площадь = 10402 кв.м

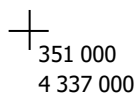
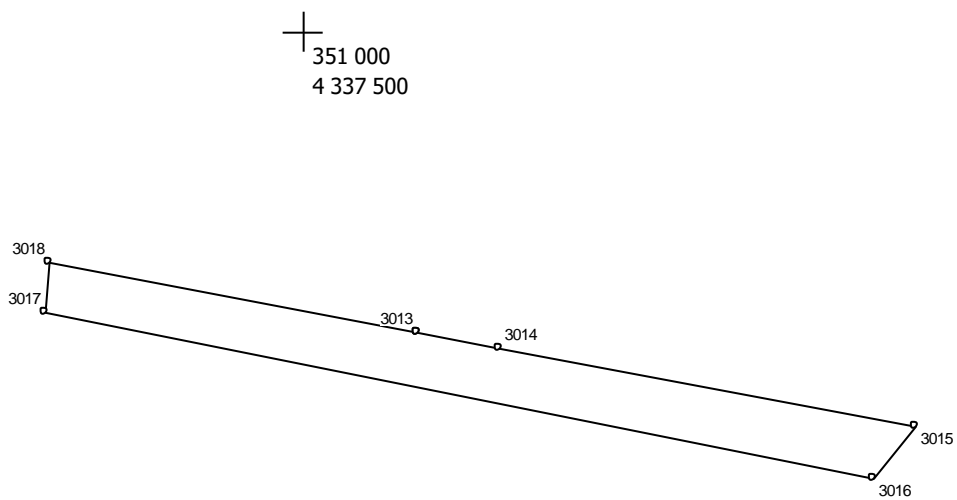


Масштаб 1 : 1000

Ведомость вычисления координат земельного участка

№№ пун-ктов	Дирекц. Углы	Длина линий, м	ΔSдоп	X	Y	fдоп
3009	221° 24,6'	9,15	0.2	350 775,42	4 337 847,99	0.3
3010	280° 56,0'	116,63	0.2	350 768,56	4 337 841,94	0.3
3011	41° 52,1'	64,58	0.2	350 790,68	4 337 727,43	0.3
3012	129° 16,7'	100,07	0.2	350 838,77	4 337 770,53	0.3
3013						

Площадь = 3687 кв.м

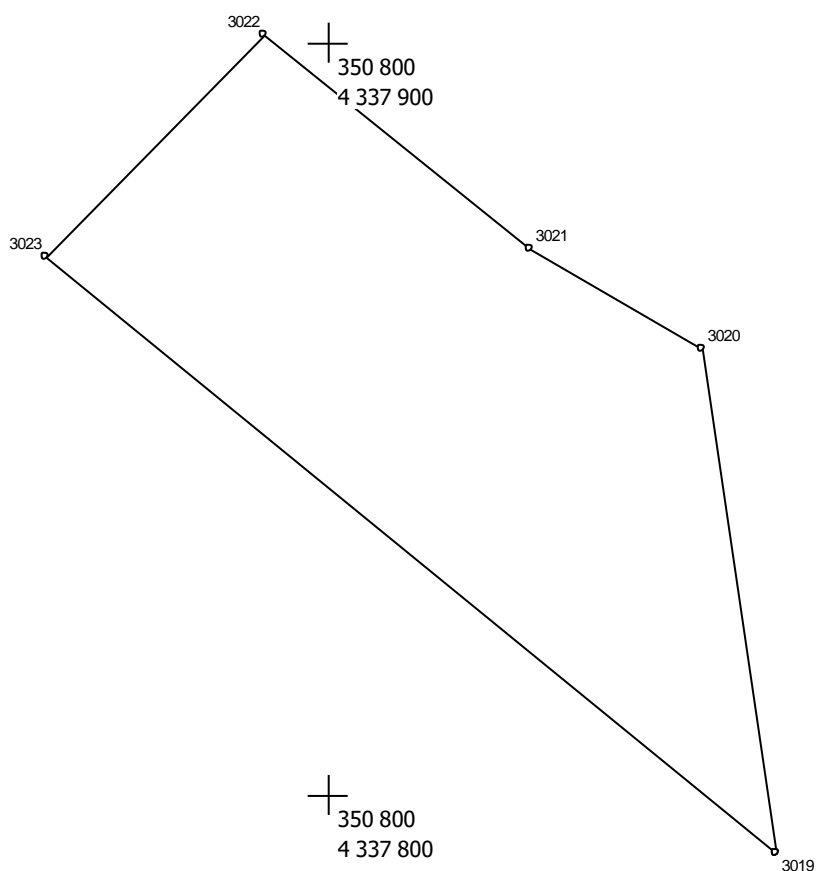


Масштаб 1 : 5000

Ведомость вычисления координат земельного участка

№№ пун-ктов	Дирекц. Углы	Длина линий, м	ΔSдоп	X	Y	fдоп
3013	100° 50,8'	56,01	0.2	350 799,14	4 337 575,49	0.3
3014	100° 40,5'	280,50	0.2	350 788,60	4 337 630,50	0.3
3015	219° 14,9'	43,75	0.2	350 736,64	4 337 906,15	0.3
3016	281° 20,1'	560,57	0.2	350 702,76	4 337 878,47	0.3
3017	3° 38,1'	33,12	0.2	350 812,93	4 337 328,83	0.3
3018	100° 50,5'	249,01	0.2	350 845,98	4 337 330,93	0.3
3019						

Площадь = 20331 кв.м

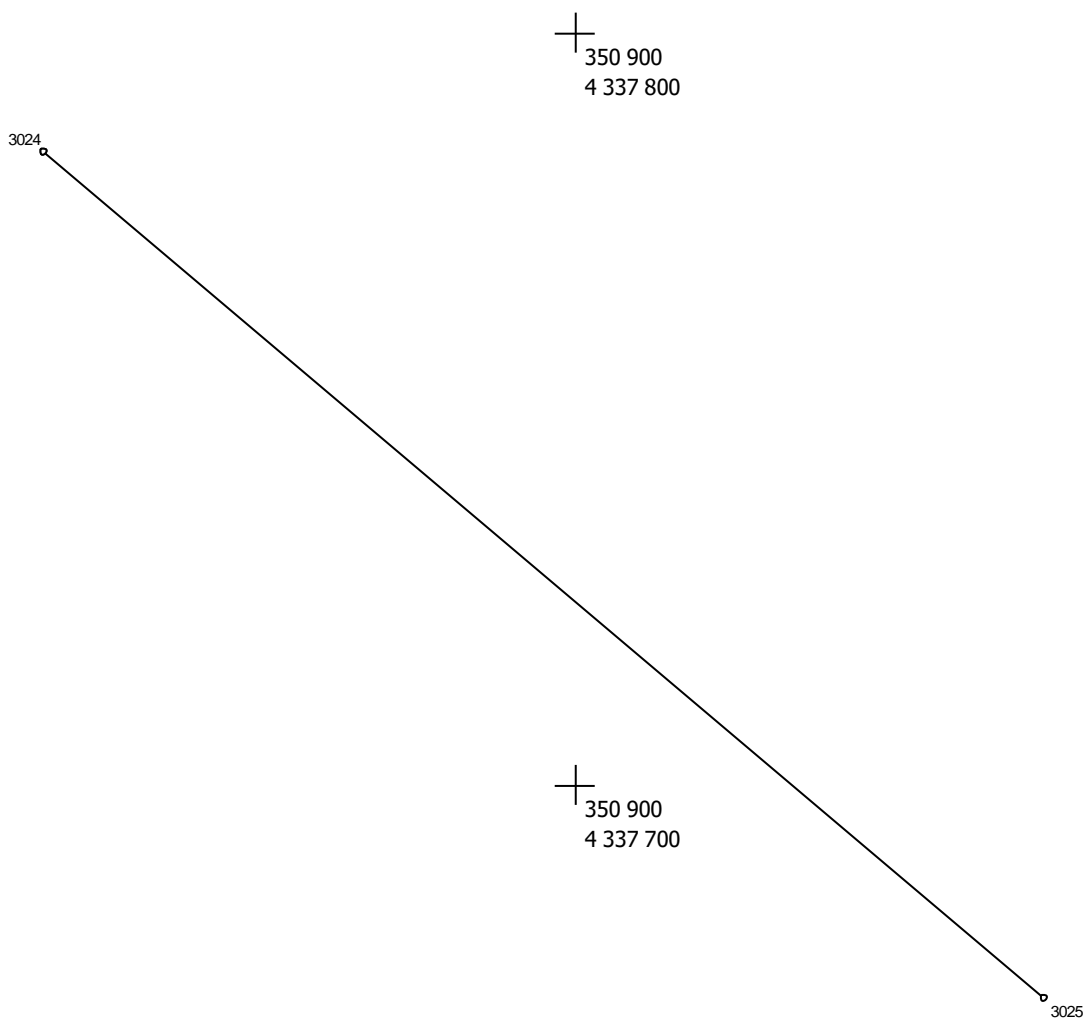


Масштаб 1 : 1000

Ведомость вычисления координат земельного участка

№№ пунктов	Дирекц. Углы	Длина линий, м	ΔSдоп	X	Y	fдоп
3019	351° 41,6'	67,62	0.2	350 792,08	4 337 859,34	0.3
3020	300° 16,7'	26,38	0.2	350 858,99	4 337 849,57	0.3
3021	308° 51,5'	45,41	0.2	350 872,29	4 337 826,79	0.3
3022	224° 40,1'	41,47	0.2	350 900,78	4 337 791,43	0.3
3023	129° 13,1'	125,28	0.2	350 871,29	4 337 762,28	0.3
3024						

Площадь = 4237 кв.м

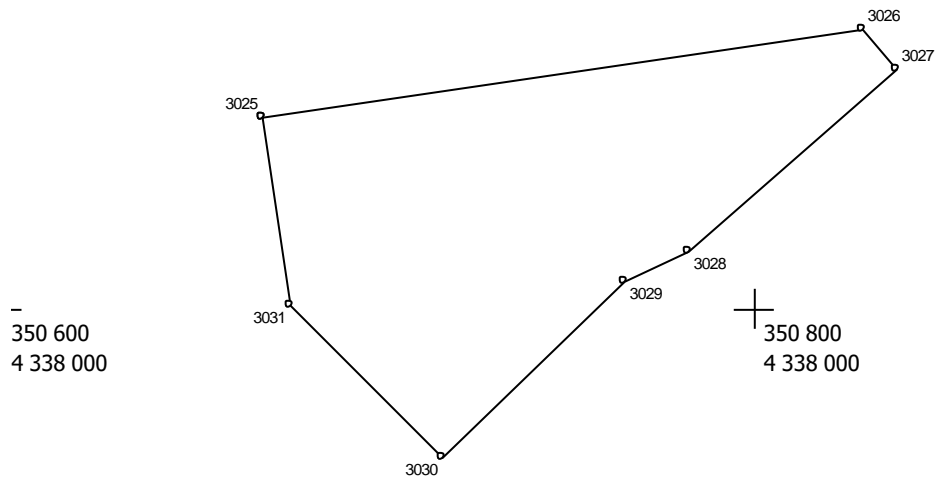


Масштаб 1 : 1000

Ведомость вычисления координат земельного участка

№№ пун-ктов	Дирекц. Углы	Длина линий, м	ΔSдоп	X	Y	fдоп
3024	130° 15,9'	173,89	0.2	350 983,68	4 337 629,59	0.3
3025	310° 15,9'	173,89	0.2	350 871,29	4 337 762,28	0.3
3026						

Площадь = 0 кв.м



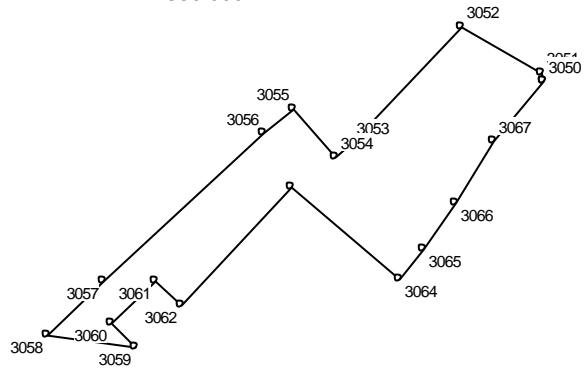
Масштаб 1 : 2000

Ведомость вычисления координат земельного участка

№№ пун- ктов	Дирекц. Углы	Длина линий, м	ΔSдоп	X	Y	fдоп
3025	81° 38,9'	161,11	0.2	350 850,70	4 337 868,90	0.3
3026	139° 53,5'	14,02	0.2	350 874,10	4 338 028,30	0.3
3027	228° 56,4'	73,27	0.2	350 863,38	4 338 037,33	0.3
3028	243° 39,3'	18,68	0.2	350 815,25	4 337 982,08	0.3
3029	226° 9,3'	67,33	0.2	350 806,96	4 337 965,34	0.3
3030	314° 51,5'	57,11	0.2	350 760,32	4 337 916,78	0.3
3031	351° 35,9'	50,64	0.2	350 800,60	4 337 876,30	0.3
3032						

Площадь = 9605 кв.м

351 000
4 338 000



351 000
4 337 500
штаб 1 : 5000

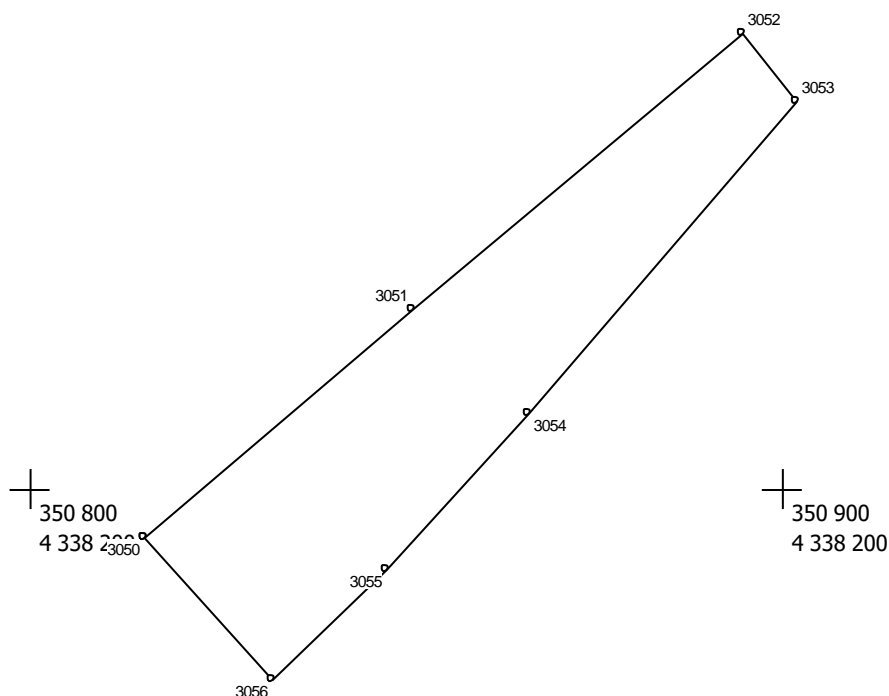
Ведомость вычисления координат земельного участка

№№ пун-ктов	Дирекц. Углы	Длина линий, м	ΔSдоп	X	Y	fдоп
3032	346° 21,0'	5,04	0.2	350 905,42	4 338 267,30	0.3
3033	300° 2,0'	62,18	0.2	350 910,32	4 338 266,11	0.3
3034	223° 19,3'	105,45	0.2	350 941,44	4 338 212,28	0.3
3035	228° 33,7'	14,34	0.2	350 864,72	4 338 139,93	0.3
3036	318° 27,2'	42,97	0.2	350 855,23	4 338 129,18	0.3
3037	228° 41,9'	25,00	0.2	350 887,39	4 338 100,68	0.3
3038	227° 18,0'	145,57	0.2	350 870,89	4 338 081,90	0.3
3039	225° 53,4'	50,96	0.2	350 772,17	4 337 974,92	0.3
3040	97° 44,2'	58,99	0.2	350 736,70	4 337 938,33	0.3
3041	314° 40,4'	23,51	0.2	350 728,76	4 337 996,78	0.3
3042	47° 35,0'	40,95	0.2	350 745,29	4 337 980,06	0.3
3043	134° 3,6'	23,27	0.2	350 772,91	4 338 010,29	0.3
3044	42° 29,2'	107,25	0.2	350 756,73	4 338 027,01	0.3
3045	130° 35,4'	94,26	0.2	350 835,82	4 338 099,45	0.3
3046	39° 57,0'	24,98	0.2	350 774,49	4 338 171,03	0.3
3047	34° 46,0'	37,37	0.2	350 793,64	4 338 187,07	0.3
3048	32° 24,8'	48,28	0.2	350 824,34	4 338 208,38	0.3
3049	39° 20,0'	52,13	0.2	350 865,10	4 338 234,26	0.3
3050						

Площадь = 19856 кв.м

4 338 300

4 338 300



Масштаб 1 : 1000

Ведомость вычисления координат земельного участка

№№ пун- ктов	Дирекц. Углы	Длина линий, м	ΔSдоп	X	Y	fдоп
3050	49° 51,8'	46,71	0.2	350 893,51	4 338 115,13	0.3
3051	49° 53,3'	57,09	0.2	350 923,62	4 338 150,84	0.3
3052	140° 60,0'	11,57	0.2	350 960,40	4 338 194,50	0.3
3053	220° 43,5'	54,73	0.2	350 951,41	4 338 201,78	0.3
3054	222° 7,5'	27,91	0.2	350 909,93	4 338 166,07	0.3
3055	226° 8,2'	21,03	0.2	350 889,23	4 338 147,35	0.3
3056	317° 51,2'	25,42	0.2	350 874,66	4 338 132,19	0.3
3057						

Площадь = 2005 кв.м

Ведомость вычисления координат земельного участка


№№ пун- ктов	Дирекц. Углы	Длина линий, м	ΔSдоп	X	Y	fдоп
3057	219° 41,8'	139,92	0.2	350 702,76	4 337 878,47	0.3
3058	218° 13,5'	14,38	0.2	350 595,10	4 337 789,10	0.3
3059	249° 45,0'	120,76	0.2	350 583,80	4 337 780,20	0.3
3060	251° 33,9'	6,64	0.2	350 542,00	4 337 666,90	0.3
3061	263° 16,4'	285,16	0.2	350 539,90	4 337 660,60	0.3
3062	68° 36,6'	538,13	0.2	350 506,50	4 337 377,40	0.3
3063						

Площадь = 24366 кв.м

Ведомость вычисления координат земельного участка

№№ пун-ктов	Дирекц. Углы	Длина линий, м	ΔSдоп	X	Y	fдоп
3062	218° 7,9'	226,29	0.2	350 736,70	4 337 938,33	0.3
3063	249° 15,9'	108,74	0.2	350 558,70	4 337 798,60	0.3
3064	251° 58,2'	31,34	0.2	350 520,20	4 337 696,90	0.3
3065	263° 2,9'	266,86	0.2	350 510,50	4 337 667,10	0.3
3066	64° 15,5'	595,20	0.2	350 478,20	4 337 402,20	0.3
3067						

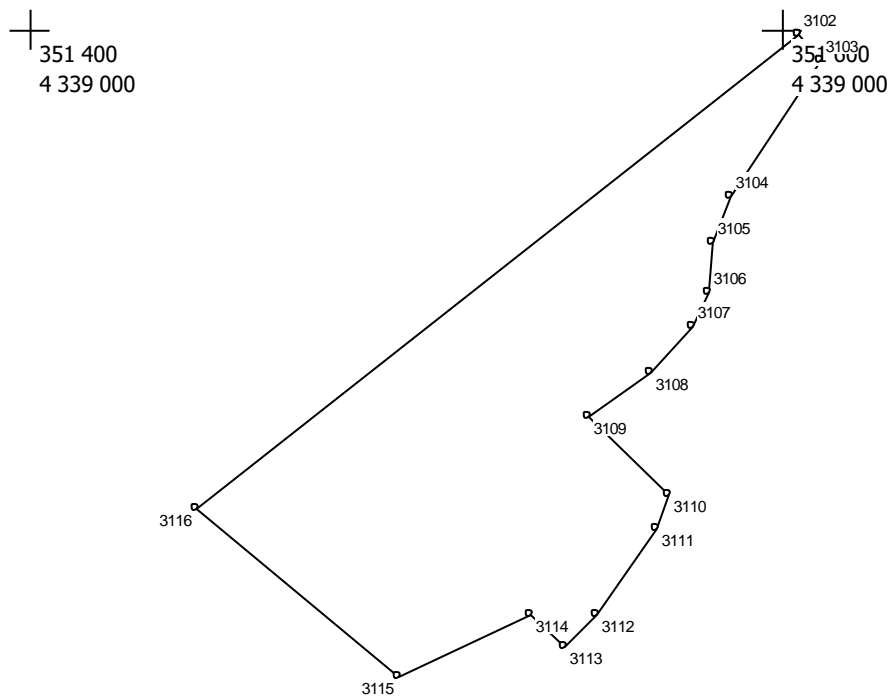
Площадь = 33996 кв.м



Ведомость вычисления координат земельного участка

№№ пунктов	Дирекц. Углы	Длина линий, м	ΔSдоп	X	Y	fдоп
3066	76° 25,6'	43,17	0.2	351 417,71	4 338 670,44	0.3
3067	11° 45,1'	11,44	0.2	351 427,84	4 338 712,40	0.3
3068	343° 36,8'	65,75	0.2	351 439,04	4 338 714,73	0.3
3069	35° 37,3'	18,18	0.2	351 502,12	4 338 696,18	0.3
3070	79° 54,0'	26,86	0.2	351 516,90	4 338 706,77	0.3
3071	26° 37,1'	4,87	0.2	351 521,61	4 338 733,21	0.3
3072	349° 36,4'	29,16	0.2	351 525,96	4 338 735,39	0.3
3073	350° 56,0'	28,11	0.2	351 554,64	4 338 730,13	0.3
3074	337° 10,0'	14,43	0.2	351 582,40	4 338 725,70	0.3
3075	324° 18,8'	62,91	0.2	351 595,70	4 338 720,10	0.3
3076	235° 25,1'	36,36	0.2	351 646,80	4 338 683,40	0.3
3077	232° 26,5'	84,24	0.2	351 626,16	4 338 653,46	0.3
3078	230° 33,3'	33,38	0.2	351 574,81	4 338 586,68	0.3
3079	230° 0,9'	36,73	0.2	351 553,60	4 338 560,90	0.3
3080	232° 41,9'	56,43	0.2	351 530,00	4 338 532,76	0.3
3081	232° 50,1'	20,54	0.2	351 495,80	4 338 487,87	0.3
3082	226° 51,1'	17,94	0.2	351 483,39	4 338 471,50	0.3
3083	220° 0,9'	24,25	0.2	351 471,12	4 338 458,41	0.3
3084	214° 1,8'	10,29	0.2	351 452,55	4 338 442,82	0.3
3085	135° 6,4'	3,81	0.2	351 444,02	4 338 437,06	0.3
3086	213° 10,7'	34,52	0.2	351 441,32	4 338 439,75	0.3
3087	293° 32,3'	3,98	0.2	351 412,43	4 338 420,86	0.3
3088	207° 45,3'	6,46	0.2	351 414,02	4 338 417,21	0.3
3089	122° 47,2'	2,64	0.2	351 408,30	4 338 414,20	0.3
3090	215° 50,8'	18,13	0.2	351 406,87	4 338 416,42	0.3
3091	215° 25,8'	39,30	0.2	351 392,17	4 338 405,80	0.3
3092	208° 40,1'	41,31	0.2	351 360,15	4 338 383,02	0.3
3093	198° 57,0'	52,78	0.2	351 323,90	4 338 363,20	0.3
3094	186° 57,4'	55,24	0.2	351 273,98	4 338 346,06	0.3
3095	191° 52,4'	68,68	0.2	351 219,15	4 338 339,37	0.3
3096	123° 18,8'	8,45	0.2	351 151,94	4 338 325,24	0.3
3097	193° 26,5'	65,39	0.2	351 147,30	4 338 332,30	0.3
3098	210° 10,6'	62,47	0.2	351 083,70	4 338 317,10	0.3
3099	221° 6,6'	91,71	0.2	351 029,70	4 338 285,70	0.3
3100	120° 41,6'	65,24	0.2	350 960,60	4 338 225,40	0.3
3101	38° 25,1'	625,92	0.2	350 927,30	4 338 281,50	0.3
3102						

Площадь = 113126 кв.м



351 400
4 338 800

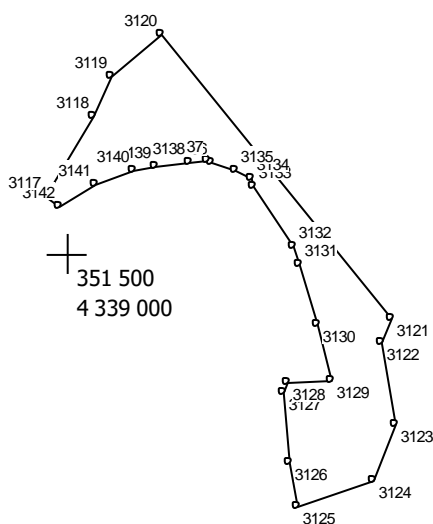
351 600
4 338 800

Масштаб 1 : 2000

Ведомость вычисления координат земельного участка

№№ пунктов	Дирекц. Углы	Длина линий, м	ΔSдоп	X	Y	fдоп
3102	140° 2,9'	9,00	0.2	351 598,67	4 339 004,15	0.3
3103	213° 31,9'	43,10	0.2	351 591,77	4 339 009,93	0.3
3104	201° 0,4'	13,53	0.2	351 555,84	4 338 986,12	0.3
3105	185° 52,4'	12,90	0.2	351 543,21	4 338 981,27	0.3
3106	203° 30,1'	9,96	0.2	351 530,38	4 338 979,95	0.3
3107	222° 23,5'	16,78	0.2	351 521,25	4 338 975,98	0.3
3108	234° 25,2'	20,09	0.2	351 508,86	4 338 964,67	0.3
3109	134° 4,7'	29,47	0.2	351 497,17	4 338 948,33	0.3
3110	199° 12,2'	9,67	0.2	351 476,67	4 338 969,50	0.3
3111	214° 40,0'	28,15	0.2	351 467,54	4 338 966,32	0.3
3112	224° 57,9'	11,79	0.2	351 444,39	4 338 950,31	0.3
3113	312° 26,9'	12,55	0.2	351 436,05	4 338 941,98	0.3
3114	245° 0,8'	38,47	0.2	351 444,52	4 338 932,72	0.3
3115	309° 45,0'	69,70	0.2	351 428,27	4 338 897,85	0.3
3116	51° 47,9'	203,46	0.2	351 472,84	4 338 844,26	0.3
3117						

Площадь = 10335 кв.м

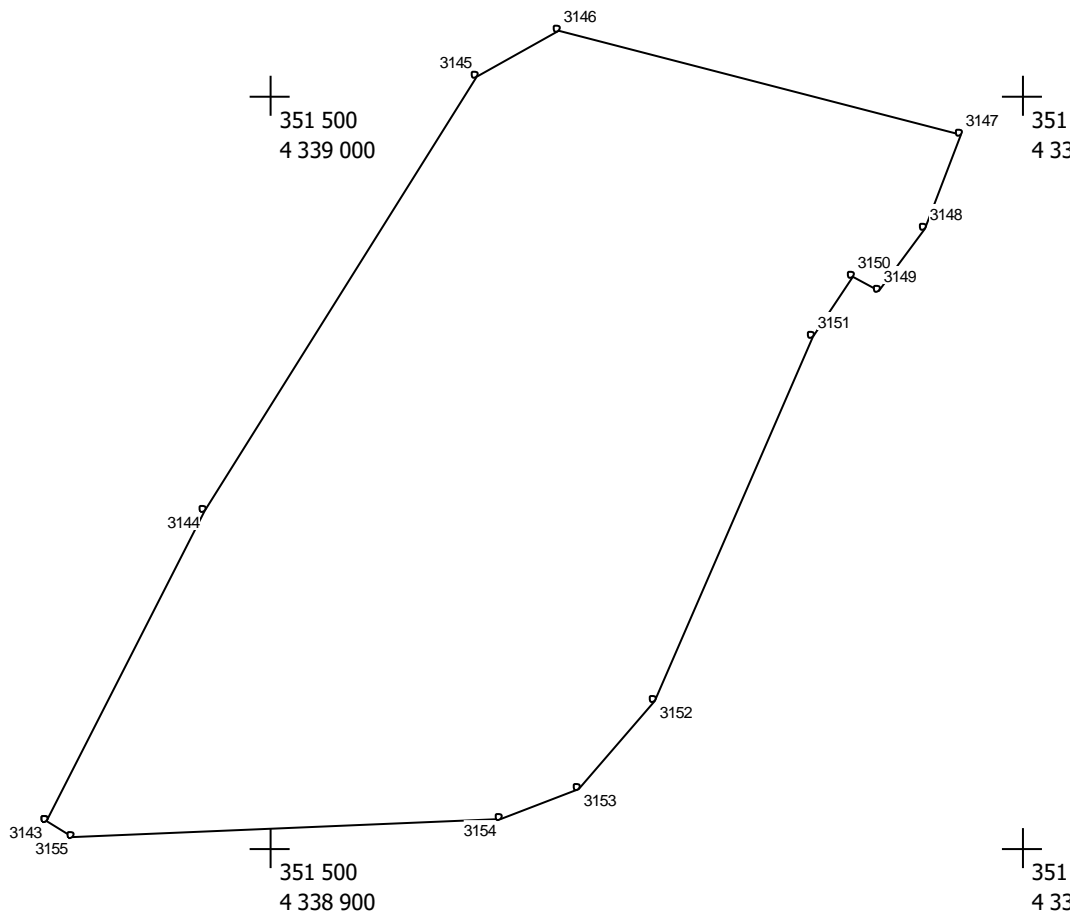


Масштаб 1 : 5000

Ведомость вычисления координат земельного участка

№№ пун-ктов	Дирекц. Углы	Длина линий, м	ΔSдоп	X	Y	fдоп
3117	31° 16,1'	62,50	0.2	351 537,32	4 338 984,47	0.3
3118	24° 6,7'	29,67	0.2	351 590,74	4 339 016,91	0.3
3119	50° 23,7'	42,79	0.2	351 617,82	4 339 029,03	0.3
3120	141° 1,4'	242,70	0.2	351 645,10	4 339 062,00	0.3
3121	203° 31,8'	16,81	0.2	351 456,42	4 339 214,66	0.3
3122	170° 32,7'	55,15	0.2	351 441,01	4 339 207,95	0.3
3123	201° 3,6'	40,74	0.2	351 386,61	4 339 217,01	0.3
3124	251° 50,5'	52,46	0.2	351 348,59	4 339 202,37	0.3
3125	346° 57,4'	28,84	0.2	351 332,24	4 339 152,52	0.3
3126	356° 3,5'	46,85	0.2	351 360,34	4 339 146,01	0.3
3127	23° 46,6'	6,90	0.2	351 407,08	4 339 142,79	0.3
3128	85° 28,7'	29,30	0.2	351 413,39	4 339 145,57	0.3
3129	344° 54,6'	38,80	0.2	351 415,70	4 339 174,78	0.3
3130	343° 7,9'	40,84	0.2	351 453,16	4 339 164,68	0.3
3131	341° 58,5'	13,25	0.2	351 492,24	4 339 152,83	0.3
3132	327° 0,6'	47,47	0.2	351 504,84	4 339 148,73	0.3
3133	339° 1,5'	4,64	0.2	351 544,66	4 339 122,88	0.3
3134	302° 41,3'	11,91	0.2	351 548,99	4 339 121,22	0.3
3135	287° 11,9'	17,59	0.2	351 555,42	4 339 111,20	0.3
3136	277° 22,6'	2,26	0.2	351 560,62	4 339 094,40	0.3
3137	264° 24,4'	11,70	0.2	351 560,91	4 339 092,16	0.3
3138	264° 43,9'	22,98	0.2	351 559,77	4 339 080,52	0.3
3139	258° 18,6'	14,46	0.2	351 557,66	4 339 057,64	0.3
3140	250° 18,6'	26,86	0.2	351 554,73	4 339 043,48	0.3
3141	237° 30,0'	28,03	0.2	351 545,68	4 339 018,19	0.3
3142	303° 36,7'	12,10	0.2	351 530,62	4 338 994,55	0.3
3143						

Площадь = 16795 кв.м

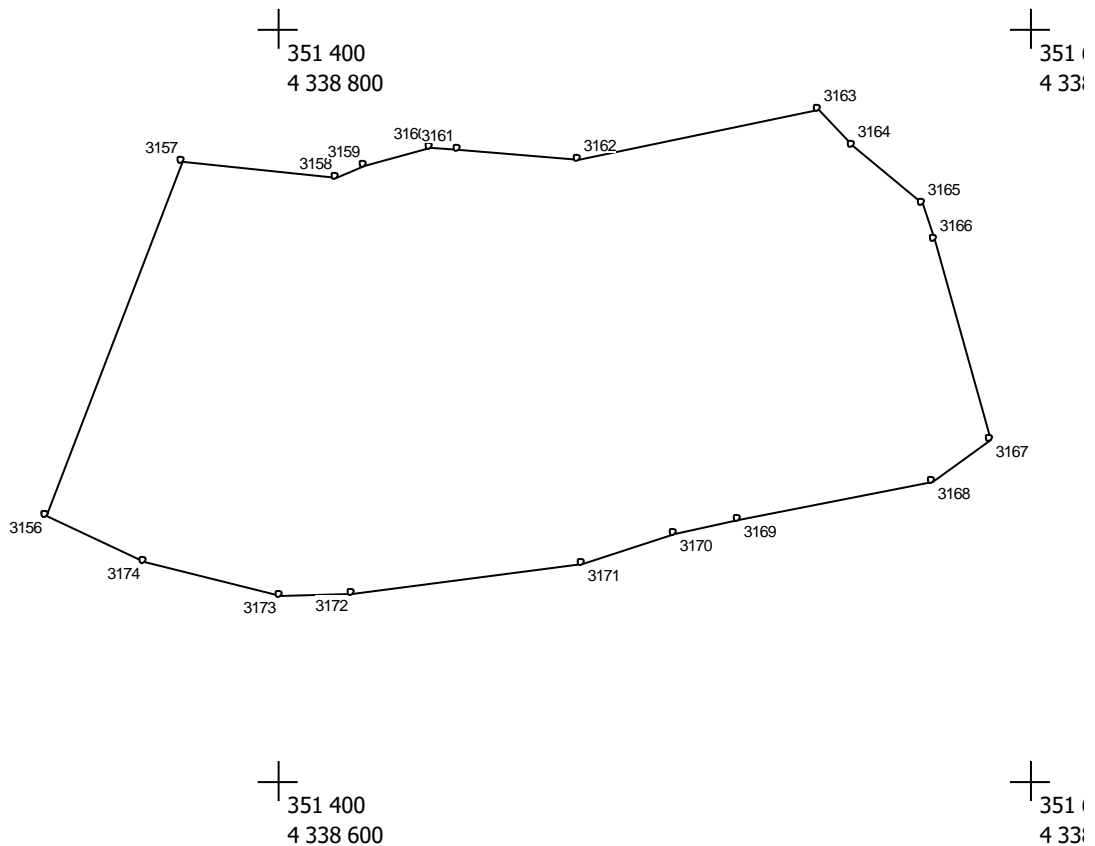


Масштаб 1 : 1000

Ведомость вычисления координат земельного участка

№№ пунктов	Дирекц. Углы	Длина линий, м	ΔSдоп	X	Y	fдоп
3143	26° 60,0'	46,04	0.2	351 403,68	4 338 970,00	0.3
3144	32° 8,9'	68,03	0.2	351 444,70	4 338 990,90	0.3
3145	60° 8,4'	12,45	0.2	351 502,30	4 339 027,10	0.3
3146	104° 26,2'	55,23	0.2	351 508,50	4 339 037,90	0.3
3147	201° 23,8'	13,40	0.2	351 494,73	4 339 091,39	0.3
3148	216° 29,8'	10,14	0.2	351 482,25	4 339 086,50	0.3
3149	296° 33,9'	3,82	0.2	351 474,10	4 339 080,47	0.3
3150	213° 44,4'	9,63	0.2	351 475,81	4 339 077,05	0.3
3151	203° 24,1'	52,60	0.2	351 467,80	4 339 071,70	0.3
3152	220° 45,5'	15,49	0.2	351 419,53	4 339 050,81	0.3
3153	248° 46,6'	11,05	0.2	351 407,80	4 339 040,70	0.3
3154	267° 38,6'	56,90	0.2	351 403,80	4 339 030,40	0.3
3155	302° 1,2'	4,19	0.2	351 401,46	4 338 973,55	0.3
3156						

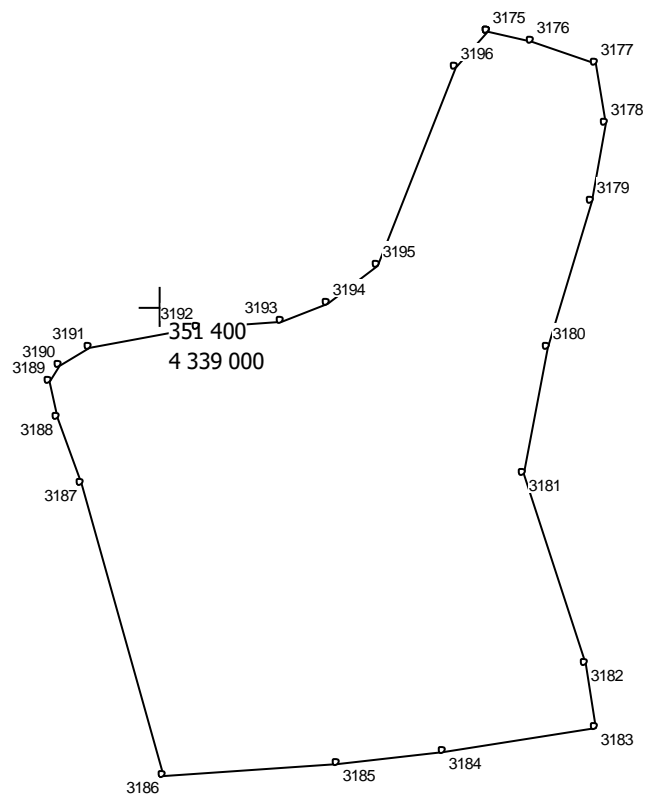
Площадь = 6927 кв.м



Ведомость вычисления координат земельного участка

№№ пунктов	Дирекц. Углы	Длина линий, м	ΔSдоп	X	Y	fдоп
3156	20° 52,0'	100,79	0.2	351 270,60	4 338 738,10	0.3
3157	96° 6,8'	41,31	0.2	351 364,78	4 338 774,00	0.3
3158	67° 19,6'	8,30	0.2	351 360,38	4 338 815,08	0.3
3159	74° 42,2'	17,97	0.2	351 363,58	4 338 822,74	0.3
3160	93° 48,2'	7,54	0.2	351 368,32	4 338 840,07	0.3
3161	94° 14,4'	31,79	0.2	351 367,82	4 338 847,59	0.3
3162	78° 24,5'	65,34	0.2	351 365,47	4 338 879,29	0.3
3163	136° 54,9'	13,12	0.2	351 378,60	4 338 943,30	0.3
3164	130° 23,6'	23,95	0.2	351 369,02	4 338 952,26	0.3
3165	158° 50,3'	9,97	0.2	351 353,50	4 338 970,50	0.3
3166	164° 37,5'	55,33	0.2	351 344,20	4 338 974,10	0.3
3167	235° 3,0'	19,04	0.2	351 290,85	4 338 988,77	0.3
3168	258° 48,7'	52,47	0.2	351 279,94	4 338 973,16	0.3
3169	258° 2,9'	17,34	0.2	351 269,76	4 338 921,69	0.3
3170	251° 16,2'	25,72	0.2	351 266,17	4 338 904,73	0.3
3171	262° 31,5'	61,80	0.2	351 257,91	4 338 880,37	0.3
3172	268° 53,4'	19,10	0.2	351 249,87	4 338 819,10	0.3
3173	284° 22,4'	37,06	0.2	351 249,50	4 338 800,00	0.3
3174	294° 35,6'	28,59	0.2	351 258,70	4 338 764,10	0.3
3175						

Площадь = 23614 кв.м



Масштаб 1 : 2000

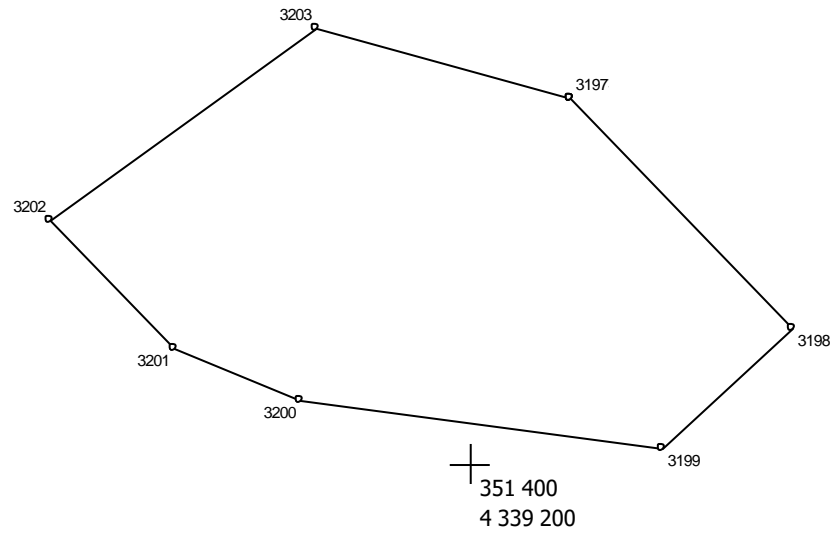
Ведомость вычисления координат земельного участка

№№ пун-ктов	Дирекц. Углы	Длина линий, м	ΔSдоп	X	Y	fдоп
3175	102° 21,4'	11,92	0.2	351 472,81	4 339 087,13	0.3
3176	110° 1,9'	17,92	0.2	351 470,26	4 339 098,77	0.3
3177	169° 53,0'	16,11	0.2	351 464,12	4 339 115,61	0.3
3178	189° 43,6'	20,66	0.2	351 448,26	4 339 118,44	0.3
3179	197° 21,8'	40,61	0.2	351 427,90	4 339 114,95	0.3
3180	190° 36,3'	34,45	0.2	351 389,14	4 339 102,83	0.3
3181	161° 33,1'	52,87	0.2	351 355,28	4 339 096,49	0.3
3182	171° 2,9'	17,35	0.2	351 305,13	4 339 113,22	0.3
3183	260° 59,1'	40,84	0.2	351 287,99	4 339 115,92	0.3
3184	263° 30,5'	28,48	0.2	351 281,59	4 339 075,58	0.3
3185	266° 12,4'	46,26	0.2	351 278,37	4 339 047,28	0.3
3186	344° 7,0'	80,78	0.2	351 275,31	4 339 001,12	0.3
3187	340° 12,9'	18,11	0.2	351 353,01	4 338 979,01	0.3
3188	346° 18,6'	10,06	0.2	351 370,05	4 338 972,88	0.3
3189	35° 25,1'	5,06	0.2	351 379,82	4 338 970,50	0.3
3190	58° 6,3'	9,39	0.2	351 383,94	4 338 973,43	0.3
3191	79° 11,3'	29,32	0.2	351 388,90	4 338 981,40	0.3
3192	86° 6,0'	22,05	0.2	351 394,40	4 339 010,20	0.3
3193	68° 40,9'	13,20	0.2	351 395,90	4 339 032,20	0.3
3194	52° 47,2'	16,70	0.2	351 400,70	4 339 044,50	0.3
3195	21° 32,3'	56,66	0.2	351 410,80	4 339 057,80	0.3
3196	42° 29,8'	12,63	0.2	351 463,50	4 339 078,60	0.3
3197						

Площадь = 17440 кв.м

+

351 400
4 339 300



Масштаб 1 : 1000

Ведомость вычисления координат земельного участка

№№ пун-ктов	Дирекц. Углы	Длина линий, м	ΔSдоп	X	Y	fдоп
3197	135° 56,3'	42,33	0.2	351 348,49	4 339 313,08	0.3
3198	227° 2,0'	23,71	0.2	351 318,07	4 339 342,52	0.3
3199	277° 49,1'	48,37	0.2	351 301,91	4 339 325,17	0.3
3200	291° 34,7'	18,16	0.2	351 308,49	4 339 277,25	0.3
3201	316° 13,1'	23,60	0.2	351 315,17	4 339 260,36	0.3
3202	53° 59,8'	43,50	0.2	351 332,21	4 339 244,03	0.3
3203	105° 20,5'	35,11	0.2	351 357,78	4 339 279,22	0.3
3204						

Площадь = 3353 кв.м

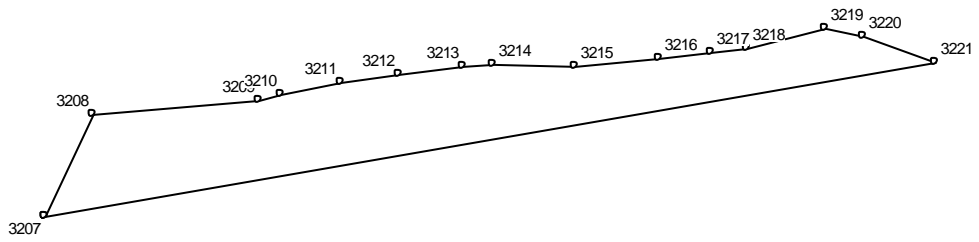
Ведомость вычисления координат земельного участка

№№ пун-ктов	Дирекц. Углы	Длина линий, м	ΔSдоп	X	Y	fдоп
3204	94° 2,8'	45,35	0.2	351 287,99	4 339 115,92	0.3
3205	84° 15,3'	19,68	0.2	351 284,79	4 339 161,16	0.3
3206	67° 6,2'	68,91	0.2	351 286,76	4 339 180,74	0.3
3207	84° 20,3'	16,22	0.2	351 313,57	4 339 244,22	0.3
3208	259° 20,6'	146,98	0.2	351 315,17	4 339 260,36	0.3
3209						

Площадь = 880 кв.м

+

351 500
4 339 000



+

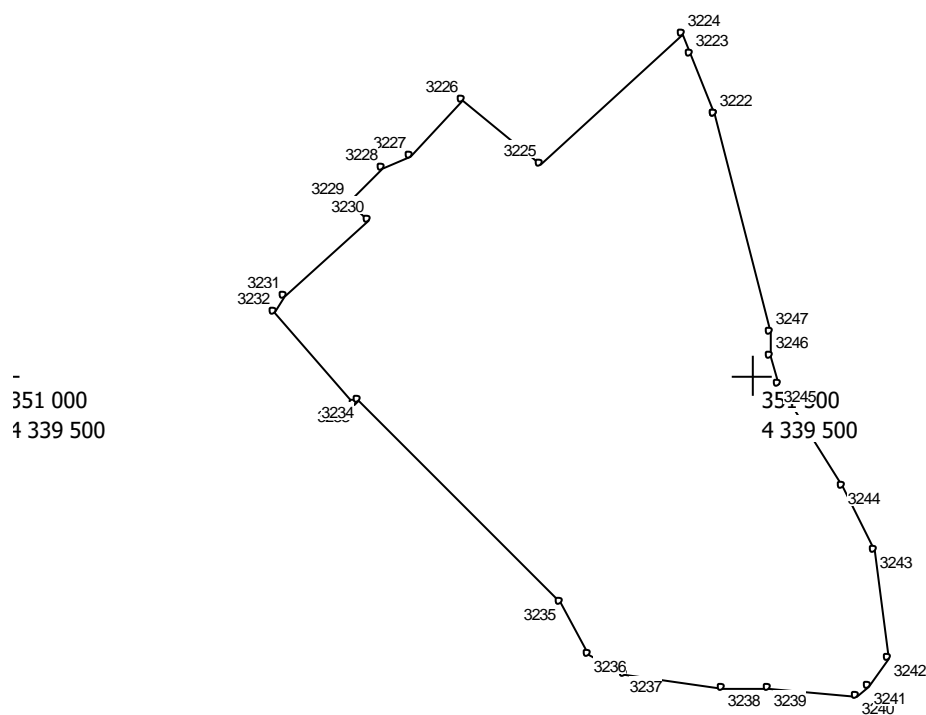
351 500
4 338 500

Масштаб 1 : 5000

Ведомость вычисления координат земельного участка

№№ пунктов	Дирекц. Углы	Длина линий, м	ΔSдоп	X	Y	fдоп
3207	25° 28,4'	75,10	0.2	351 163,10	4 338 716,40	0.3
3208	84° 53,9'	111,34	0.2	351 230,90	4 338 748,70	0.3
3209	78° 22,0'	13,89	0.2	351 240,80	4 338 859,60	0.3
3210	78° 13,6'	41,17	0.2	351 243,60	4 338 873,20	0.3
3211	81° 45,3'	39,33	0.2	351 252,00	4 338 913,50	0.3
3212	82° 24,6'	42,93	0.2	351 257,64	4 338 952,42	0.3
3213	88° 14,8'	18,96	0.2	351 263,31	4 338 994,97	0.3
3214	91° 34,9'	55,05	0.2	351 263,89	4 339 013,92	0.3
3215	83° 32,9'	55,45	0.2	351 262,37	4 339 068,95	0.3
3216	85° 18,6'	35,47	0.2	351 268,60	4 339 124,05	0.3
3217	83° 21,7'	23,36	0.2	351 271,50	4 339 159,40	0.3
3218	75° 19,6'	54,56	0.2	351 274,20	4 339 182,60	0.3
3219	101° 10,4'	24,57	0.2	351 288,02	4 339 235,38	0.3
3220	110° 47,4'	51,78	0.2	351 283,26	4 339 259,48	0.3
3221	260° 14,2'	600,18	0.2	351 264,88	4 339 307,89	0.3
3222						

Площадь = 25195 кв.м



Масштаб 1 : 5000

Ведомость вычисления координат земельного участка

№№ пунктов	Дирекц. Углы	Длина линий, м	ΔSдоп	X	Y	fдоп
3222	338° 58,0'	42,77	0.2	351 672,60	4 339 473,40	0.3
3223	335° 43,2'	14,81	0.2	351 712,52	4 339 458,05	0.3
3224	227° 11,9'	127,92	0.2	351 726,02	4 339 451,96	0.3
3225	309° 41,2'	67,96	0.2	351 639,10	4 339 358,10	0.3
3226	222° 14,6'	51,47	0.2	351 682,50	4 339 305,80	0.3
3227	248° 25,0'	19,57	0.2	351 644,40	4 339 271,20	0.3
3228	225° 0,0'	31,40	0.2	351 637,20	4 339 253,00	0.3
3229	135° 27,1'	17,96	0.2	351 615,00	4 339 230,80	0.3
3230	227° 26,0'	74,95	0.2	351 602,20	4 339 243,40	0.3
3231	215° 22,1'	12,59	0.2	351 551,50	4 339 188,20	0.3
3232	138° 41,9'	80,45	0.2	351 541,23	4 339 180,91	0.3
3233	53° 12,6'	4,31	0.2	351 480,79	4 339 234,01	0.3
3234	135° 2,9'	189,98	0.2	351 483,37	4 339 237,46	0.3
3235	151° 52,5'	38,59	0.2	351 348,92	4 339 371,68	0.3
3236	120° 57,6'	28,01	0.2	351 314,89	4 339 389,87	0.3
3237	97° 42,2'	65,72	0.2	351 300,48	4 339 413,89	0.3
3238	90° 10,3'	29,93	0.2	351 291,67	4 339 479,02	0.3
3239	95° 37,3'	59,00	0.2	351 291,58	4 339 508,95	0.3
3240	49° 39,4'	11,59	0.2	351 285,80	4 339 567,67	0.3
3241	35° 36,5'	21,88	0.2	351 293,30	4 339 576,50	0.3
3242	352° 30,5'	72,78	0.2	351 311,09	4 339 589,24	0.3
3243	334° 32,9'	47,61	0.2	351 383,25	4 339 579,75	0.3
3244	327° 49,6'	80,17	0.2	351 426,24	4 339 559,29	0.3
3245	341° 57,1'	18,72	0.2	351 494,10	4 339 516,60	0.3
3246	0° 42,7'	16,10	0.2	351 511,90	4 339 510,80	0.3
3247	345° 25,5'	149,41	0.2	351 528,00	4 339 511,00	0.3
3248						

Площадь = 97464 кв.м