



Администрация муниципального образования
«Корниловское сельское поселение»

ПОСТАНОВЛЕНИЕ

с. Корнилово

№ 179

от 21.07 2020 г.

Об установлении публичного сервитута

Руководствуясь статьей 23 Земельного кодекса Российской Федерации, в целях обеспечения прохода и проезда к земельным участкам, расположенным в мкр. «Центральный», с. Корнилово,

ПОСТАНОВЛЯЮ:

1. Установить публичный сервитут на месте фактически существующего проезда на части земельных участков в составе земельных участков с кадастровыми номерами:

70:14:0000000:2441 (номер части земельного участка 70:14:0000000:2441/чзу1), площадью 707 кв.м., в границах согласно прилагаемой схеме (приложение 1 к постановлению);

70:14:0000000:2440 (номер части земельного участка 70:14:0000000:2440/чзу1), площадью 436 кв.м., в границах согласно прилагаемой схеме (приложение 2 к постановлению);

70:14:0300090:2225 (номер части земельного участка 70:14:0300090:2225/чзу1), площадью 37 кв.м., в границах согласно прилагаемой схеме (приложение 3 к постановлению);

для прохода и проезда неопределенного круга лиц к земельным участкам, расположенным в мкр «Центральный» с. Корнилово Томского района Томской области.

2. Сервитут устанавливается сроком на 20 лет.

3. Правообладателям земельных участков с кадастровыми номерами 70:14:0000000:2441, 70:14:0000000:2440, 70:14:0300090:2225 не препятствовать проходу и проезду по части земельных участков, указанных в пункте 1 настоящего постановления.

4. Настоящее постановление опубликовать на официальном сайте Администрации Корниловского поселения <http://korpos.tomsk.ru/> и в издании «Информационный бюллетень Корниловского сельского поселения».

5. Направить настоящее постановление в Управление Федеральной службы государственной регистрации, кадастра и картографии по Томской области для внесения сведений об установлении сервитута в Единый государственный реестр недвижимости.

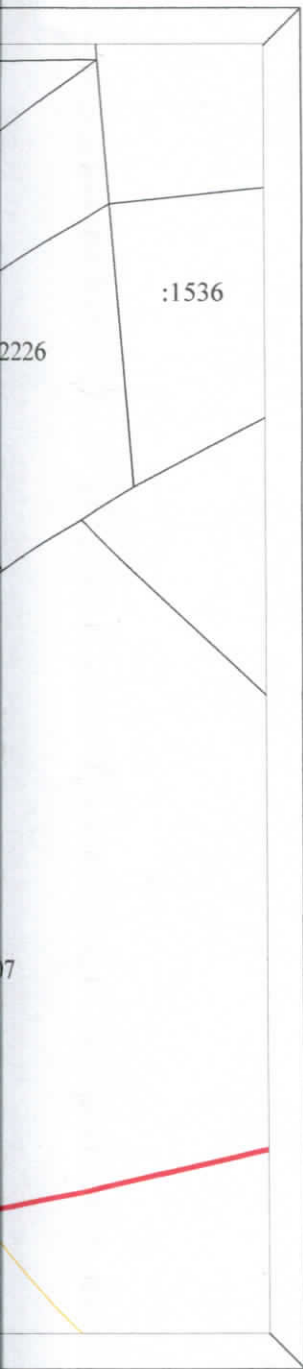
И.о.Главы поселения



С.В.Микуленок

е территории 70:14:0000000

Приложение №2 к Постановлению
от 21.07.2020 № 170
Администрации муниципального образования
"Корниловское сельское поселение"



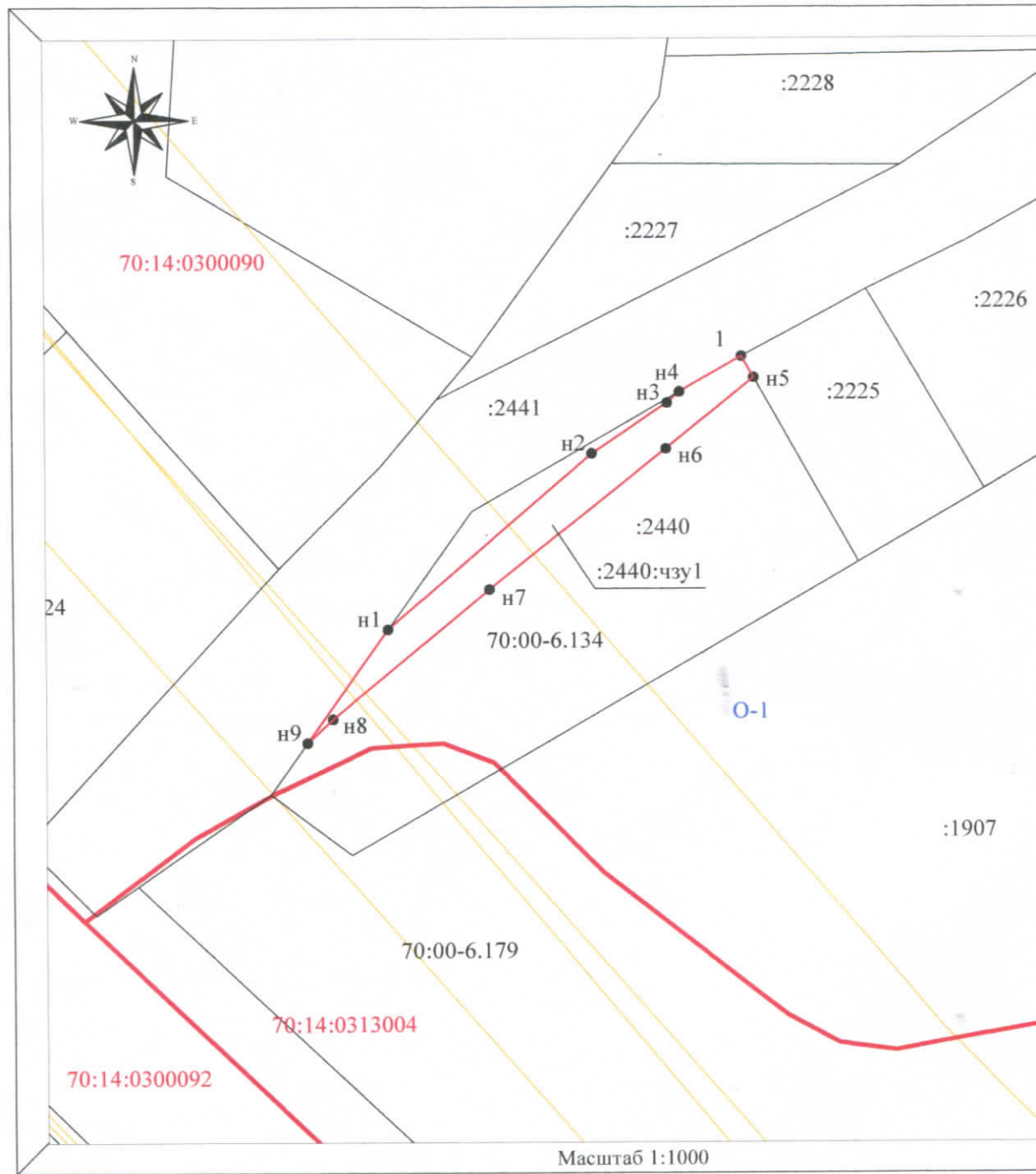
Система координат МСК-70 (зона 4)

Обозначение характерных точек границ	Координаты, м	
	X	Y
1	2	3
н1	353873,50	4336881,16
н2	353900,60	4336912,43
н3	353908,38	4336923,96
н4	353910,08	4336925,85
1	353915,56	4336935,33
н5	353912,26	4336937,18
н6	353901,31	4336923,78
н7	353879,64	4336896,69
н8	353859,63	4336872,66
н9	353855,98	4336868,76
н1	353873,50	4336881,16

бот
законодательством

КОВ

Схема расположения земельного участка на кадастровом плане территории



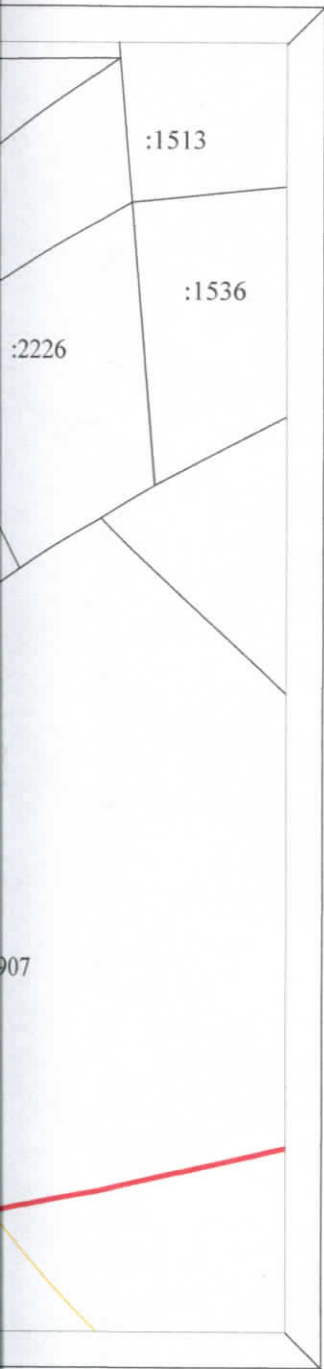
Условные обозначения:

- :2440 - Кадастровый номер земельного участка
- 70:14:0300090 - Надпись номера кадастрового квартала
- (red) - Граница земельного участка, установленная при проведении кадастровых работ
- (black) - Граница земельного участка, установленная в соответствии с федеральным законом
- - Характерная точка границы земельного участка
- n1, n2..., np - Обозначение образуемых характерных точек земельного участка
- 1,2,3..., n - Надписи номеров существующих характерных точек в ЕГРН
- чзу1, чзу2..., чзун - Надписи кадастровых номеров вновь образованных частей земельных участков
- O-1 - Территориальная зона

Категория земель: земли населенных пунктов
 Территориальная зона: зона многофункциональной общественно-деловой застройки

ане территории 70:14:0300090

Приложение №3 к Постановлению
от 28.05.2019 № 179
Администрации муниципального образования
"Корниловское сельское поселение"



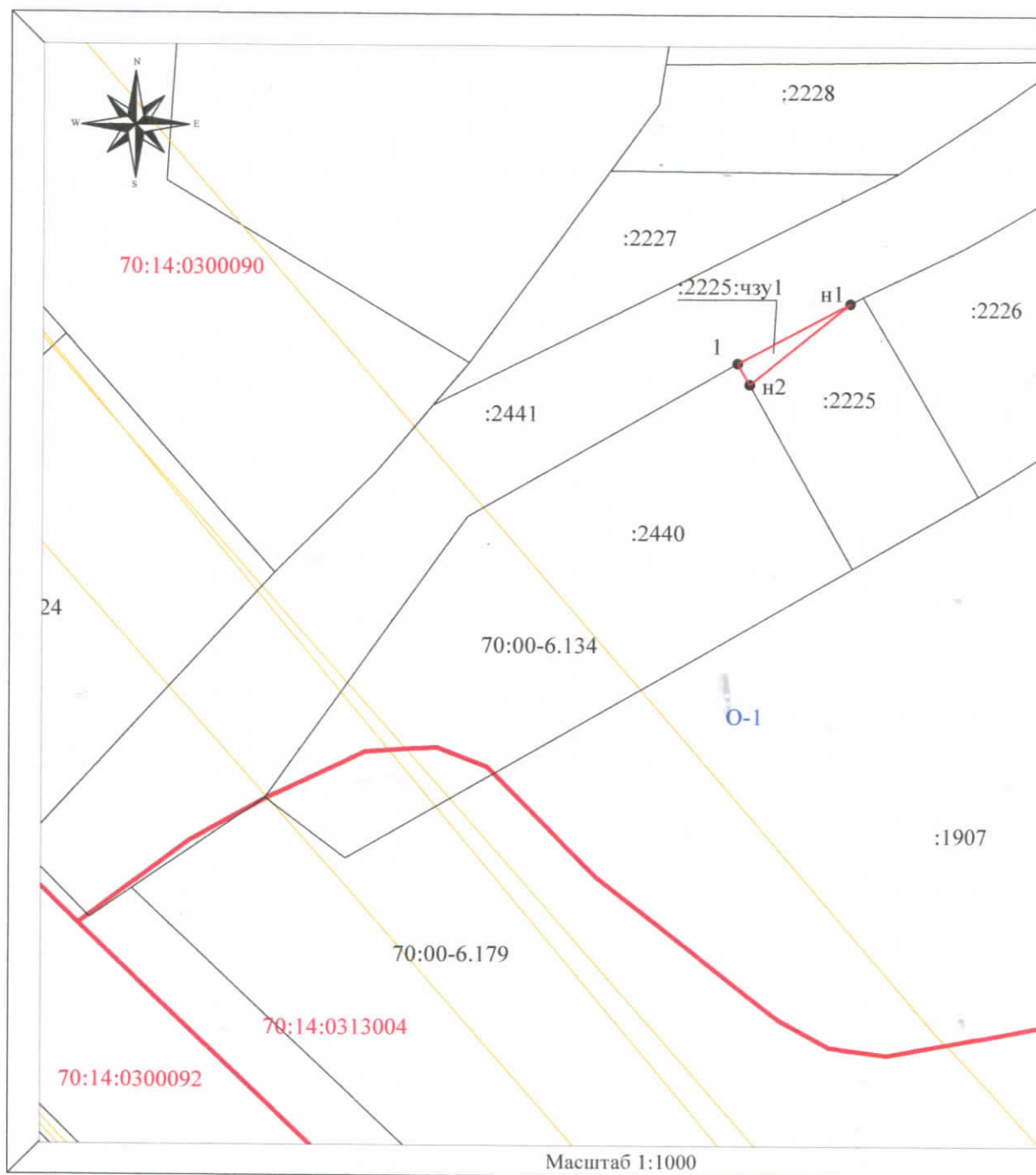
Система координат МСК-70 (зона 4)

Площадь части земельного участка: :2225:чзу1=37кв.м.		
Обозначение характерных точек границ	Координаты, м	
	X	Y
1	2	3
1	353915,56	4336935,33
n1	353924,86	4336952,63
n2	353912,26	4336937,18
1	353915,56	4336935,33

работ
законодательством

КОВ

Схема расположения земельного участка на кадастровом плане территории



Условные обозначения:

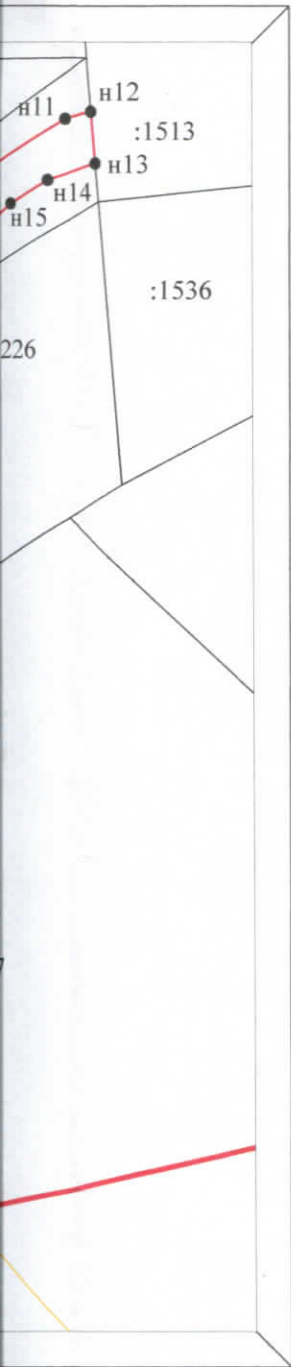
- :2225 - Кадастровый номер земельного участка
- 70:14:0300090 - Надпись номера кадастрового квартала
- (красная линия) - Граница земельного участка, установленная при проведении кадастровых работ
- (черная линия) - Граница земельного участка, установленная в соответствии с федеральным законодательством
- - Характерная точка границы земельного участка
- н1, н2..., нп - Обозначение образуемых характерных точек земельного участка
- 1, 2, 3..., п - Надписи номеров существующих характерных точек в ЕГРН
- чзу1, чзу2..., чзуп - Надписи кадастровых номеров вновь образованных частей земельных участков
- О-1 - Территориальная зона

Категория земель: земли населенных пунктов

Территориальная зона: зона многофункциональной общественно-деловой застройки

территории 70:14:0000000

Приложение №1 к Постановлению
от 21.07.2020 № 179
Администрации муниципального образования
"Корниловское сельское поселение"



Система координат МСК-70 (зона 4)
Площадь части земельного участка
:2441:чзу1(1)+:2441:чзу1(2) = 707 кв.м.

Площадь части земельного участка: 327 кв.м.

Обозначение характерных точек границ	Координаты, м	
	X	Y
1	2	3
n1	353873,50	4336881,16
n2	353855,98	4336868,76
n3	353848,03	4336863,13
n4	353829,40	4336836,16
n5	353832,58	4336833,01
n6	353853,47	4336856,81
1	353863,27	4336869,27
n1	353873,50	4336881,16

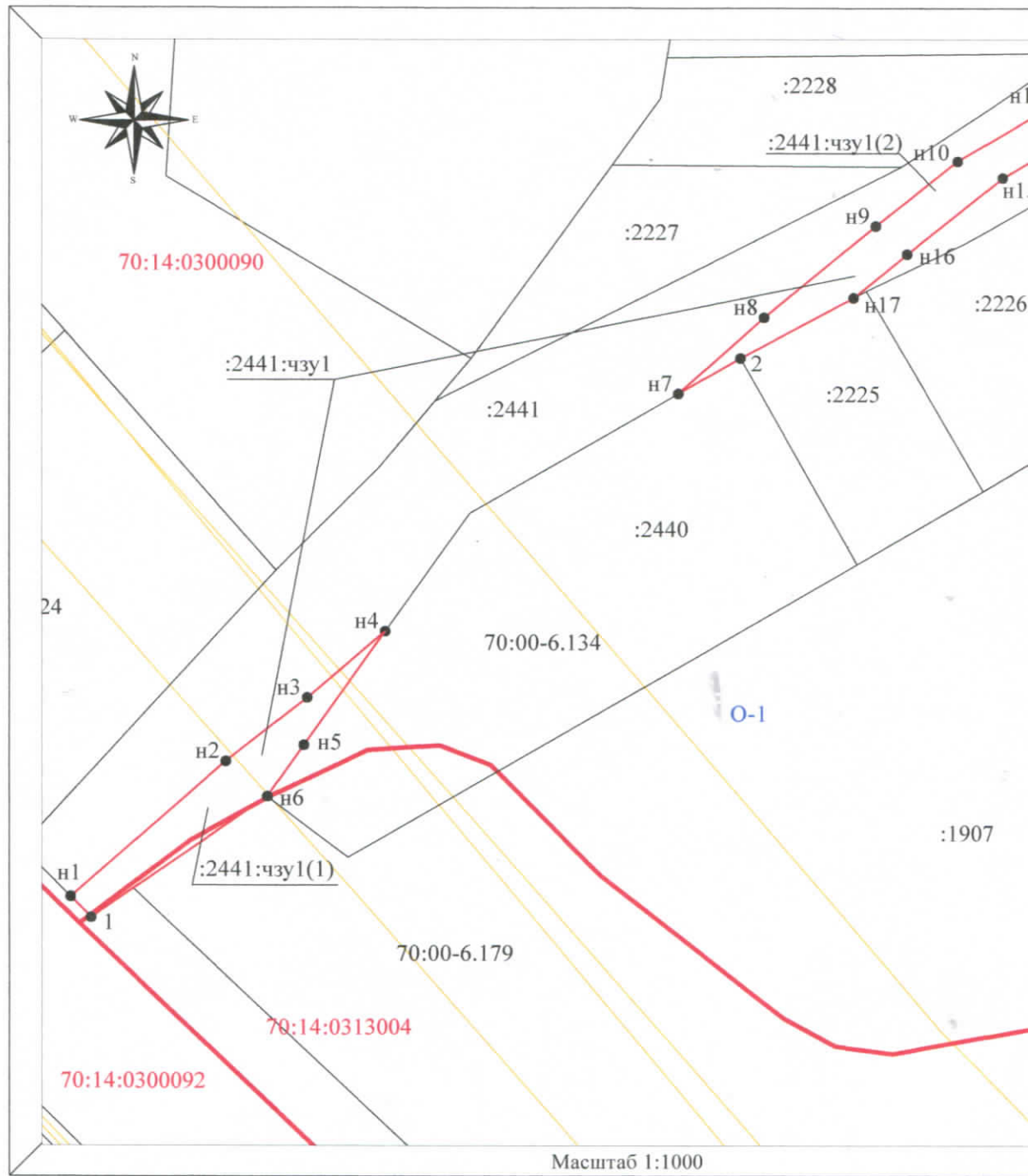
Площадь части земельного участка: 380 кв.м.

Обозначение характерных точек границ	Координаты, м	
	X	Y
1	2	3
n7	353910,08	4336925,85
n8	353921,84	4336938,92
n9	353935,92	4336956,07
n10	353945,89	4336968,70
n11	353954,52	4336983,71
n12	353955,47	4336987,52
n13	353948,61	4336988,09
n14	353946,43	4336981,25
n15	353943,35	4336975,75
n16	353931,56	4336960,87
n17	353924,86	4336952,63
2	353915,56	4336935,33
n7	353910,08	4336925,85

от
конодательством

ОВ

Схема расположения земельного участка на кадастровом плане территории



Условные обозначения:

- :2441 - Кадастровый номер земельного участка
- 70:14:0300090 - Надпись номера кадастрового квартала
- (red) - Граница земельного участка, установленная при проведении кадастровых работ
- (black) - Граница земельного участка, установленная в соответствии с федеральным законом
- - Характерная точка границы земельного участка
- n1, n2..., np - Обозначение образуемых характерных точек земельного участка
- 1,2,3...,n - Надписи номеров существующих характерных точек в ЕГРН
- чзу1,чзу2...,чзун - Надписи кадастровых номеров вновь образованных частей земельных участков
- O-1 - Территориальная зона

Категория земель: земли населенных пунктов

Территориальная зона: зона многофункциональной общественно-деловой застройки