

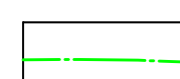




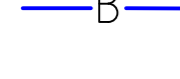


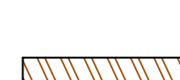

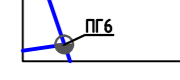


УСЛОВНЫЕ ОБОЗНАЧЕНИЯ:

-  - граница проектирования;
-  - проектируемые проезды (покрытие-щебень);
-  - радиус обслуживания скважины и водонапорной башни;
-  - радиус обслуживания трансформаторной подстанции;
-  - ЛЭП 0,4 кВ;
-  - Газ;
-  - Водопровод
-  - зона социального и культурно-бытового назначения;
-  - зона инженерной инфраструктуры;
-  - зона размещения детского досугово-центра;
-  - пожарный гидрант;
-  - скважина;
-  - водонапорная башня;

10364,11
21392,79
3840,25
4284,68
2335,86

13965,11
18621,85
9460,41
2047,27

						Проект планировки малоэтажного строительства жилого массива "Микрорайон Центральный", расположенного в Карыловском сельском поселении Томского района, Томской области		
Изм.	Кол.	Лист	Фак.	Подп.	Дата			
Разраб.	ГАП	Якушев	Курсанов			Стадия	Лист	Листов
						Свободная схема инженерных сетей		
						ООО "ТОМСКАЯ ПРОЕКТНАЯ КОМПАНИЯ"		