

ГРАФИЧЕСКОЕ ОПИСАНИЕ
местоположения границ населенных пунктов, территориальных
зон, особо охраняемых природных территорий, зон с особыми
условиями использования территории

Публичный сервитут для строительства КТП-10/0,4 кВ, ВЛ 10-0,4 кВ в с. Корнилово для технологического присоединения

(наименование объекта, местоположение границ которого описано (далее - объект))

Раздел 1

Сведения об объекте

Сведения об объекте		
№ п/п	Характеристики объекта	Описание характеристик
1	2	3
1	Местоположение объекта	Томская область, Томский р-н, с. Корнилово, ул. Промышленная
2	Площадь объекта ± величина погрешности определения площади (P ± ΔP)	857 м ² ± 15 м ²
3	Иные характеристики объекта	

Раздел 2

Сведения о местоположении границ объекта

1. Система координат МСК-70 (Зона 4)

2. Сведения о характерных точках границ объекта

Обозначение характерных точек границ	Координаты, м		Метод определения координат характерной точки	Средняя квадратическая погрешность положения характерной точки (Mt), м	Описание обозначения точки на местности (при наличии)
	X	Y			
1	2	3	4	5	6
1	351 151,43	4 340 328,44	Геодезический метод	0,01	—
2	351 146,82	4 340 338,42		0,01	
3	351 136,46	4 340 333,63		0,01	
4	351 117,63	4 340 368,68		0,01	
5	351 093,29	4 340 357,15		0,01	
6	351 098,21	4 340 347,30		0,01	
7	351 112,89	4 340 354,26		0,01	
8	351 131,68	4 340 319,30		0,01	
1	351 151,43	4 340 328,44		0,01	

3. Сведения о характерных точках части (частей) границы объекта

1	2	3	4	5	6
—	—	—	—	—	—

ТЕКСТОВОЕ ОПИСАНИЕ
местоположения границ населенных пунктов, территориальных зон





Прохождение границы		Описание прохождения границы
от точки	до точки	
1	2	3
—	—	—

Раздел 4
СХЕМА ГРАНИЦ ПУБЛИЧНОГО СЕРВИТУТА НА КАДАСТРОВОМ ПЛАНЕ ТЕРРИТОРИИ



Масштаб 1:500

Условные обозначения:

-  - Проектная границ публичного сервитута, сведения о которой достаточны для определения ее местоположения
-  - Существующая часть границы земельного участка, по сведениям ЕГРН
-  - Проектируемая кабельная линия ВЛ-10кВ
-  - Образуемая точка, сведения о которой позволяют однозначно определить ее местоположение

Условный номер публичного сервитута _____

Зона I

Площадь публичного сервитута _____

М²

Обозначен не характерных точек границ	Координаты		Обозначен не характерных точек границ	Координаты	
	X	Y		X	Y
1	351 151,43	4 340 328,44	6	351 098,21	4 340 347,30
2	351 146,82	4 340 338,42	7	351 112,89	4 340 354,26
3	351 136,46	4 340 333,63	8	351 131,68	4 340 319,30
4	351 117,63	4 340 368,68	1	351 151,43	4 340 328,44
5	351 093,29	4 340 357,15			

Зона I расположена на земельном участке 70:14:0300090:1711. Площадь 857 кв.м. Граница проходит по поворотным точкам 1, 2, 3, 4, 5, 6, 7, 8, 1.

Категория земель: Земли населённых пунктов

Публичный сервитут для строительства КТП-10/0,4 кВ, ВЛ 10-0,4 кВ в с. Корнилово для технологического присоединения

Кадастровый инженер:

Ковальков А.Н.



Дата

2023 г.

Место для отрыва печати (при наличии) или, если печать отсутствует, наименование исполнительного органа власти