

ГРАФИЧЕСКОЕ ОПИСАНИЕ

местоположения границ населенных пунктов, территориальных зон,
особо охраняемых природных территорий,
зон с особыми условиями использования территории

Публичный сервитут для эксплуатации существующего газопровода до земельного участка, расположенного по адресу: обл. Томская, р-н Томский, ж.м. «Барсучья гора», с. Корнилово, ул. Крещенская, 24
(наименование объекта, местоположение границ которого описано (далее - объект)

Раздел 1

Сведения об объекте		
№ п/п	Характеристики объекта	Описание характеристик
1	2	3
1	Местоположение объекта	Российская Федерация, Томская область, Томский муниципальный район, Корниловское сельское поселение, с. Корнилово, ул. Крещенская
2	Площадь объекта +/- величина погрешности определения площади (Р+/- Дельта Р)	51 кв.м ± 2 кв.м
3	Иные характеристики объекта	—








3. Сведения о характерных точках части (частей) границы объекта							
1	2	3	4	5	6	7	8
-	-	-	-	-	-	-	-

СХЕМА РАСПОЛОЖЕНИЯ ГРАНИЦ ПУБЛИЧНОГО СЕРВИТУТА НА КАДАСТРОВОМ ПЛАНЕ ТЕРРИТОРИИ

Масштаб 1:500



Условные обозначения:

- 1 Характерная точка границы публичного сервитута
-  Граница публичного сервитута
-  Границы сооружений ЕГРН
-  Ось существующего сооружения
-  Граница территориальной зоны
-  Границы земельных участков ЕГРН
- :795 Обозначение кадастрового номера
-  70:14-6.2366 Граница/реестровый номер зоны с особыми условиями использования территории
-  70:14:0313004 Граница/номер кадастрового квартала
- Ж-1 Обозначение территориальной зоны



Кадастровый инженер

И.А. Жидкова

ТЕКСТОВОЕ ОПИСАНИЕ

местоположения границ населенных пунктов, территориальных зон

Прохождение границы		Описание прохождения границы
от точки	до точки	
1	2	3
-	-	-